



Version web

Ville de Arpheuilles

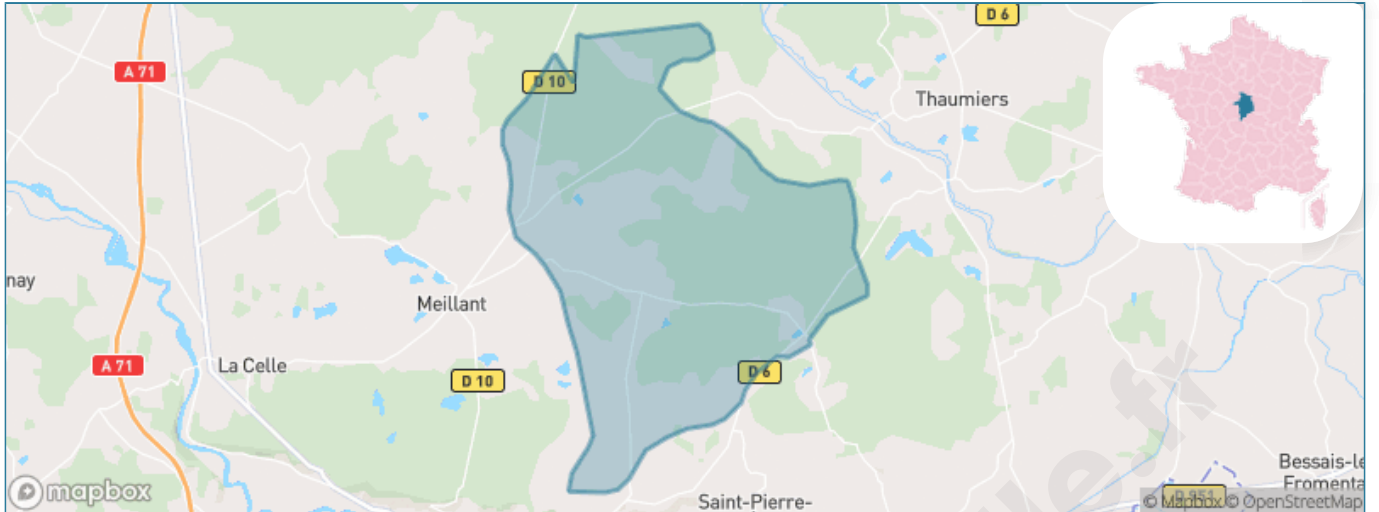
Présenté par

BIEN dans
ma **VILLE** 

Sommaire

Situation géographique	3
Statistiques sur la population	4
Evolution du nombre d'habitants	4
Tranche d'âge	5
0-14 ans	5
15-29 ans	5
30-44 ans	5
45-59 ans	5
60-74 ans	5
75-89 ans	5
90 ans et +	5
Activité professionnelle	5
Agriculteurs	5
Artisans, Commerçants	5
Cadres et sup.	5
Professions intermédiaires	5
Employé	5
Ouvrier	5
Retraité	5
Autres	5
Niveau de diplôme	6
Sans diplôme ou CEP	6
Brevet, BEPC, DNB	6
CAP-BEP ou équivalent	6
BAC ou équivalent	6
BAC+2	6
BAC+3 ou +4	6
BAC+5 ou plus	6
Composition des ménages	6
Couple sans enfant	6
Couple avec enfant(s)	6
Famille monoparentale	6
Colocation / Autre	6
Personnes seules	6
Profils électoraux	7
Premier tour	7
Sécurité	8
Evolution du nombre d'infractions	8
Pour comparer	9
Services à la population	10
Commerce	10
Éducation	10
Villes autour de Arpheilles	12

Situation géographique



i Informations clés

- **Région** : Centre-Val de Loire
- **Département** : Cher
- **Code postal** : 18200
- **Superficie** : 48 km²



Statistiques sur la population



Nombre d'habitants

299



Age moyen

48 ans



Pop active

43.8%



Taux chômage

5.1%



Pop densité

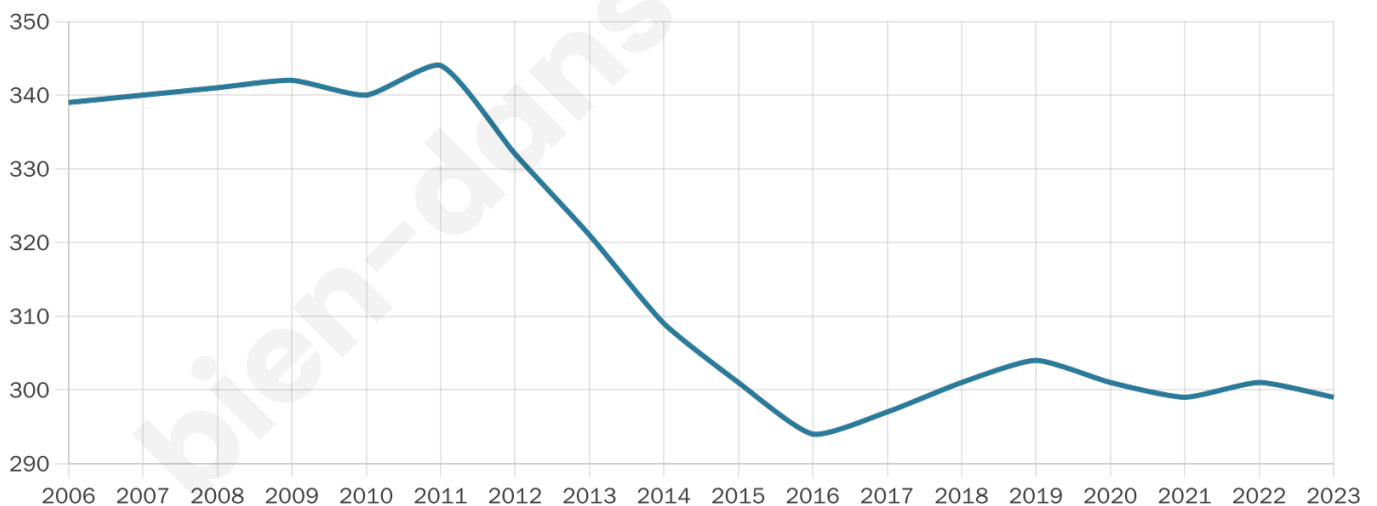
6 h/km²



Revenu moyen

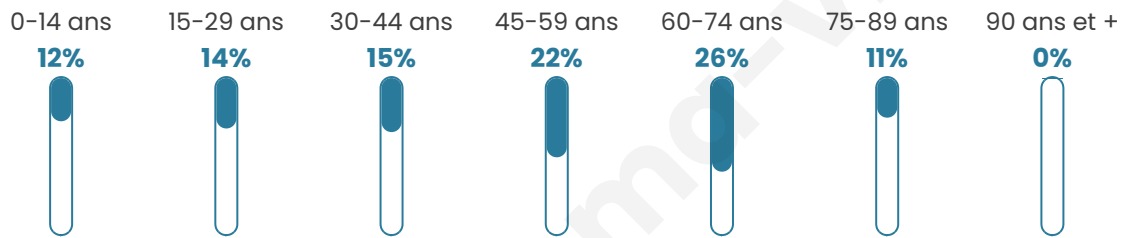
23 030 €/an

Evolution du nombre d'habitants

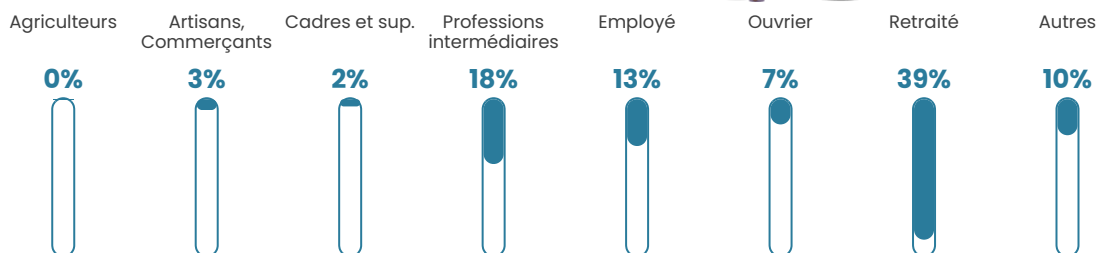


Sources : Institut national de la statistique et des études économiques (insee) selon Les dernières parutions officielles de 2024 portant sur les années 2020, 2021 et 2022.


Tranche d'âge




Activité professionnelle



Niveau de diplôme




Composition des ménages



Profils électoraux

Premier tour

	Marine LE PEN	31.38 %
	Emmanuel MACRON	27.66 %
	Jean-Luc MÉLENCHON	15.96 %
	Éric ZEMMOUR	5.85 %
	Valérie PÉCRESE	5.85 %
	Fabien ROUSSEL	4.26 %
	Jean LASSALLE	2.13 %
	Nicolas DUPONT-AIGNAN	2.13 %
	Anne HIDALGO	1.60 %
	Yannick JADOT	1.60 %
	Nathalie ARTHAUD	1.06 %
	Philippe POUTOU	0.53 %



264 inscrits

Participation : 73.48%

Votes blancs : 1.03%

Votes nuls : 2.06%

Second tour

	Emmanuel MACRON	52,46 %
	Marine LE PEN	47,54 %

264 inscrits

Participation : 75%

Votes blancs : 5.05%

Votes nuls : 2.53%

Sécurité



Agressions physiques / sexuelles

0



Cambriolages

0



Vols / dégradations

0



Stupéfiants

0

Evolution du nombre d'infractions



Pour comparer

(en proportion du nombre d'habitants)

■ Ville ■ Département ■ Région



Sources : Bases statistiques communale, départementale et régionale de la délinquance enregistrée par la police et la gendarmerie nationales selon les dernières parutions officielles de 2025 portant sur l'année 2024 ([data.gouv](https://data.gouv.fr)).

Agressions physiques / sexuelles : Violences sexuelles, coups et blessures volontaires intrafamiliaux, coups et blessures volontaires, autres coups, blessures volontaires et vols violents sans arme.

Cambriolages : Cambriolages de logements.

Vols : Vols avec armes, vols d'accessoires sur véhicules, vols dans les véhicules, vols de véhicules, vols sans violence contre des personnes, destructions, dégradations volontaires et escroqueries.

Stupéfiants : Trafic de stupéfiants dont (AFD) et usage de stupéfiants.

Services à la population



Commerce

Hypermarché	X Saint-Amand-Montrond 7km
Supermarché	X Saint-Amand-Montrond 7km
Superette	X Meillant 4km
Boulangerie	X Saint-Amand-Montrond 7km
Boucherie	X Meillant 4km
Restaurant	2
Garage	X Saint-Pierre-les-Étieux 4km
Station-service	X Saint-Amand-Montrond 8km
Banque	X Saint-Amand-Montrond 8km
La poste	X Saint-Amand-Montrond 7km
Coiffeur	X Meillant 3km
Tabac	X Saint-Amand-Montrond 8km
Bars / discothèque	X Saint-Amand-Montrond 7km
Bibliothèque	X Saint-Amand-Montrond 8km
Cinéma	X Saint-Amand-Montrond 8km
Vétérinaire	X Saint-Amand-Montrond 7km



Santé

Pharmacie	X Charenton-du-Cher 8km
Hôpital	X Saint-Amand-Montrond 7km
Laboratoire d'analyses médicales	X Saint-Amand-Montrond 8km
Etablissement pour handicapé	X Saint-Amand-Montrond 7km
EHPA	X Saint-Amand-Montrond 7km
Médecin	X Orval 9km
Dentiste	X Saint-Amand-Montrond 8km
Chirurgien	X Saint-Amand-Montrond 8km
Dermatologue	X Saint-Amand-Montrond 8km
Anesthésiste	X Saint-Doulchard 39km
Gastro-entérologue	X Saint-Doulchard 39km
Gynécologue	X Bourges 35km
Cancérologue	X Saint-Doulchard 39km
Neurologue	X Bourges 37km
Ophtalmologue	X Saint-Amand-Montrond 8km
ORL	X Saint-Florent-sur-Cher 33km
Cardiologue	X Saint-Amand-Montrond 8km
Pédiatre	X Saint-Doulchard 39km
Pneumologue	X Bourges 35km
Psychologue	X Saint-Amand-Montrond 8km
Radiologue	X Bourges 36km
Rhumatologue	X Saint-Doulchard 38km
Sage-femme	X Dun-sur-Auron 11km



Éducation

Crèche	X Saint-Amand-Montrond 8km
Ecole maternelle Public	X Saint-Amand-Montrond 7km
Ecole maternelle Privé	X Bourges 35km
Ecole primaire Public	1
Ecole primaire Privé	X Saint-Amand-Montrond 8km
Collège Public	X Saint-Amand-Montrond 7km
Collège Privé	X Nérondes 30km

Lycée Public	X <u>Saint-Amand-Montrond</u> 7km
Lycée Privé	X <u>Bengy-sur-Craon</u> 28km

Sources : Base Sirene des entreprises et de leurs établissements selon les dernières parutions officielles de 2025 portant sur l'année 2024 ([data.gouv](#)). Liste, localisation et tarifs des professionnels de santé selon les dernières parutions officielles de 2025 portant sur l'année 2024 ([opendatasoft](#)) et FINISS Extraction du Fichier des établissements selon les dernières parutions officielles de 2025 portant sur l'année 2024 ([data.gouv](#)). Adresse et géolocalisation des établissements d'enseignement du premier et second degrés selon les dernières parutions officielles de 2025 portant sur l'année 2024 ([data.education.gouv](#))

bien-dans-ma-ville.fr

Villes autour de Arpheuilles

Ville	Habitants	Superficie	Pop densité	Pop active	Taux chômage	Revenu moyen	Prix immobilier
Verneuil	34	11 km ²	3 h/km ²	58.8%	5.9%	NC	1 225 €/m ²
Meillant	645	40 km ²	16 h/km ²	47.9%	3.7%	22 270 €/an	1 012 €/m ²
Le Pondy	147	6 km ²	25 h/km ²	43.5%	5.4%	22 310 €/an	1 140 €/m ²
Saint-Pierre-les-Étieux	729	27 km ²	27 h/km ²	46.6%	4.9%	22 630 €/an	924 €/m ²
Thaumiers	387	27 km ²	14 h/km ²	42.6%	5.7%	20 700 €/an	1 007 €/m ²
Parnay	49	17 km ²	3 h/km ²	46.9%	6.1%	NC	542 €/m ²
Saint-Amand-Montrond (12 avis)	9 899	20 km ²	495 h/km ²	35.5%	6.9%	20 480 €/an	993 €/m ²
Charenton-du-Cher (1 avis)	984	47 km ²	21 h/km ²	42.1%	7.1%	19 930 €/an	815 €/m ²
Orval	1 619	7 km ²	231 h/km ²	40.6%	4.7%	20 580 €/an	1 095 €/m ²
Uzay-le-Venon (1 avis)	414	34 km ²	12 h/km ²	44.7%	3.1%	22 610 €/an	1 006 €/m ²
Cogny	31	16 km ²	2 h/km ²	61.3%	9.7%	NC	625 €/m ²
Bruère-Allichamps	567	13 km ²	44 h/km ²	42.2%	6.9%	21 660 €/an	1 025 €/m ²
La Celle	326	12 km ²	27 h/km ²	45.1%	3.4%	20 810 €/an	1 244 €/m ²
Coust	415	21 km ²	20 h/km ²	43.6%	6.5%	20 080 €/an	1 082 €/m ²
Colombiers	409	9 km ²	45 h/km ²	53.3%	5.4%	24 050 €/an	1 471 €/m ²

bien-dans-ma-ville.fr



Vous aimez votre ville ? Notez-la !

Et faites-nous part de vos remarques constructives



Avec

BIEN dans ma **VILLE** 