



Version web

# Ville de Arpavon

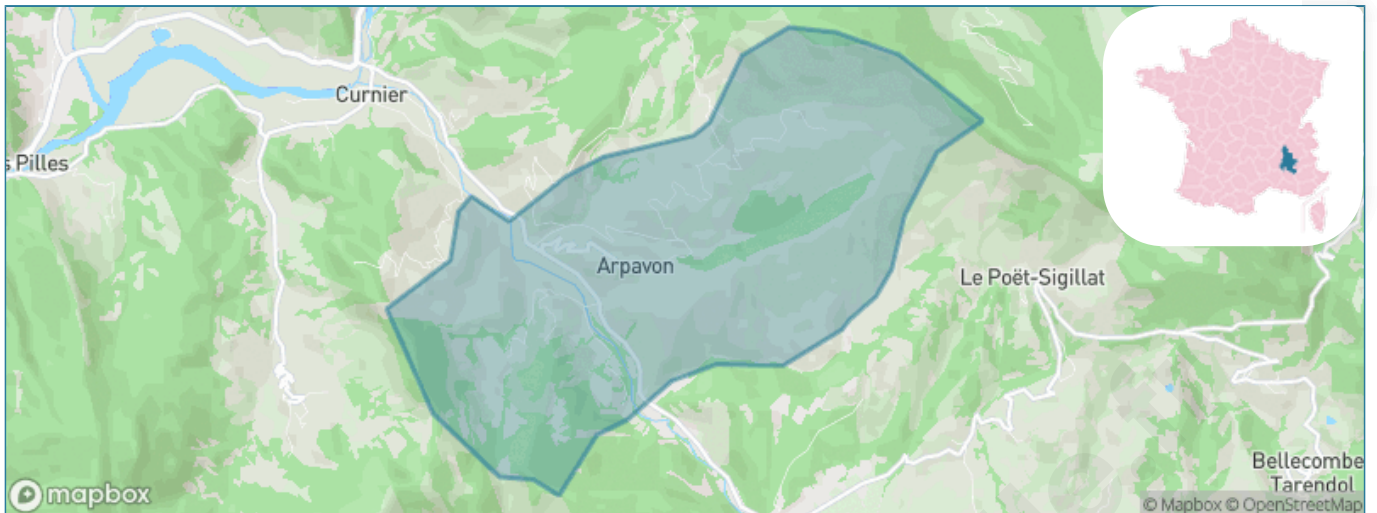
Présenté par

**BIEN** dans  
ma **VILLE** 

# Sommaire

Situation géographique .....	3
Statistiques sur la population .....	4
Evolution du nombre d'habitants .....	4
Tranche d'âge .....	5
0-14 ans .....	5
15-29 ans .....	5
30-44 ans .....	5
45-59 ans .....	5
60-74 ans .....	5
75-89 ans .....	5
90 ans et + .....	5
Activité professionnelle .....	5
Agriculteurs .....	5
Artisans, Commerçants .....	5
Cadres et sup. ....	5
Professions intermédiaires .....	5
Employé .....	5
Ouvrier .....	5
Retraité .....	5
Autres .....	5
Niveau de diplôme .....	6
Sans diplôme ou CEP .....	6
Brevet, BEPC, DNB .....	6
CAP-BEP ou équivalent .....	6
BAC ou équivalent .....	6
BAC+2 .....	6
BAC+3 ou +4 .....	6
BAC+5 ou plus .....	6
Composition des ménages .....	6
Couple sans enfant .....	6
Couple avec enfant(s) .....	6
Famille monoparentale .....	6
Colocation / Autre .....	6
Personnes seules .....	6
Profils électoraux .....	7
Premier tour .....	7
Sécurité .....	8
Evolution du nombre d'infractions .....	8
Pour comparer .....	9
Services à la population .....	10
Commerce .....	10
Éducation .....	10
Villes autour de Arpavon .....	11

# Situation géographique



## i Informations clés

- **Région** : Auvergne-Rhône-Alpes
- **Département** : Drôme
- **Code postal** : 26110
- **Superficie** : 13 km<sup>2</sup>



LE DÉPARTEMENT

# Statistiques sur la population



Nombre d'habitants

**73**



Age moyen

**44 ans**



Pop active

**58.9%**



Taux chômage

**8.3%**



Pop densité

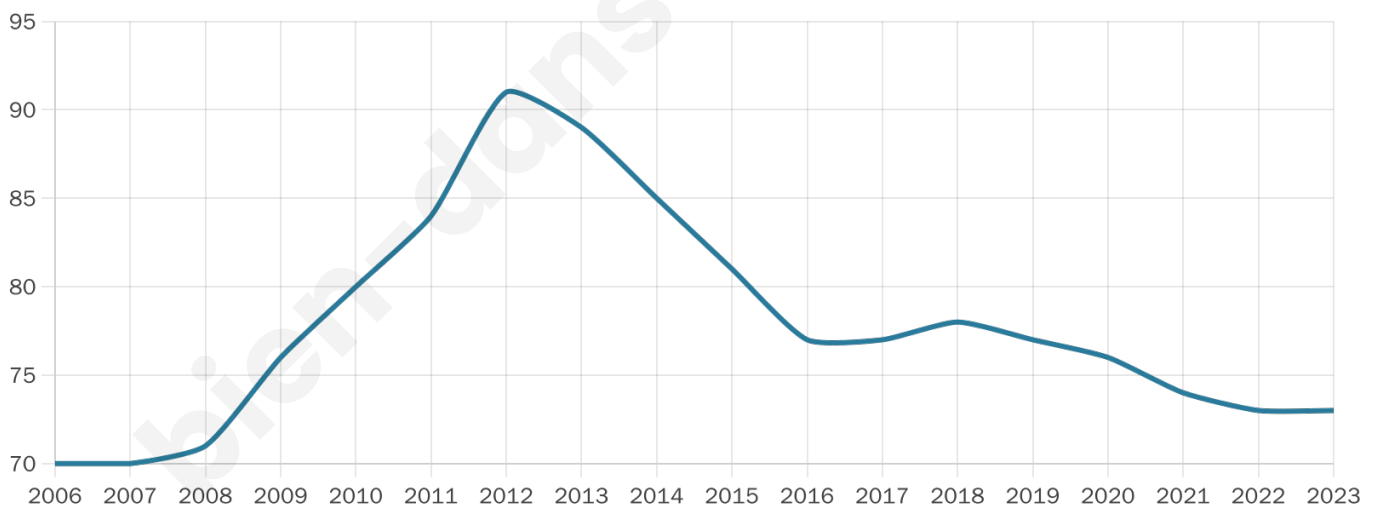
**6 h/km<sup>2</sup>**



Revenu moyen

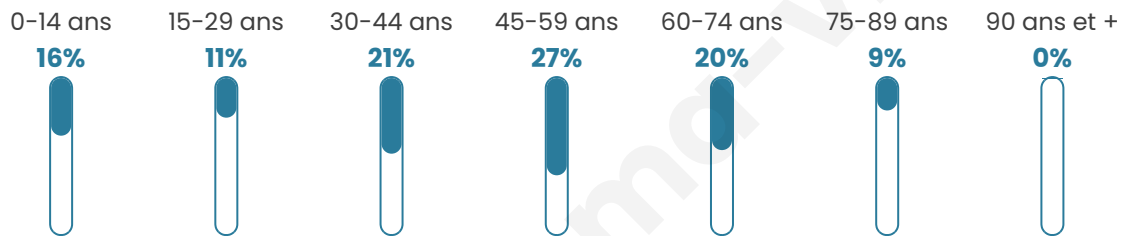
**NC**

## Evolution du nombre d'habitants

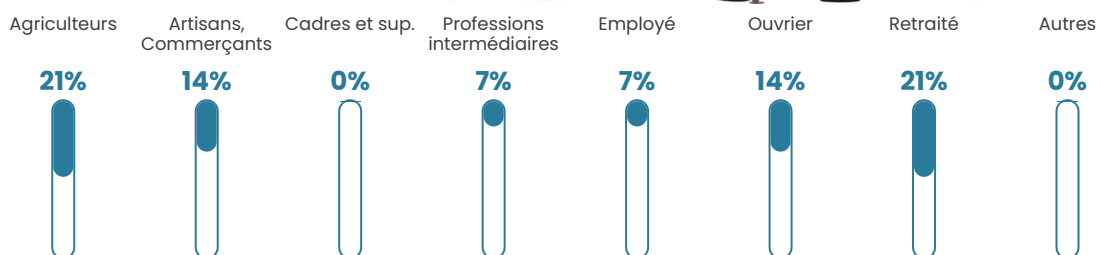


Sources : Institut national de la statistique et des études économiques (insee) selon Les dernières parutions officielles de 2024 portant sur les années 2020, 2021 et 2022.


## Tranche d'âge




## Activité professionnelle



## Niveau de diplôme














## Composition des ménages



# Profils électoraux

## Premier tour

	Jean-Luc MÉLENCHON	38.60 %
	Emmanuel MACRON	22.81 %
	Marine LE PEN	12.28 %
	Jean LASSALLE	7.02 %
	Éric ZEMMOUR	5.26 %
	Yannick JADOT	5.26 %
	Valérie PÉCRESE	3.51 %
	Nicolas DUPONT- AIGNAN	3.51 %
	Anne HIDALGO	1.75 %
	Nathalie ARTHAUD	0.00 %
	Fabien ROUSSEL	0.00 %
	Philippe POUTOU	0.00 %



### 77 inscrits

Participation : 77.92%

Votes blancs : 5.00%

Votes nuls : 0.00%

## Second tour

	Emmanuel MACRON	73,91 %
	Marine LE PEN	26,09 %

### 77 inscrits

Participation : 71.43%

Votes blancs : 16.36%

Votes nuls : 0%

# Sécurité



Agressions physiques / sexuelles

0



Cambriolages

0



Vols / dégradations

0



Stupéfiants

0

## Evolution du nombre d'infractions



## Pour comparer

(en proportion du nombre d'habitants)



Sources : Bases statistiques communale, départementale et régionale de la délinquance enregistrée par la police et la gendarmerie nationales selon les dernières parutions officielles de 2025 portant sur l'année 2024 ([data.gouv](https://data.gouv.fr)).

Agressions physiques / sexuelles : Violences sexuelles, coups et blessures volontaires intrafamiliaux, coups et blessures volontaires, autres coups, blessures volontaires et vols violents sans arme.

Cambriolages : Cambriolages de logements.

Vols : Vols avec armes, vols d'accessoires sur véhicules, vols dans les véhicules, vols de véhicules, vols sans violence contre des personnes, destructions, dégradations volontaires et escroqueries.

Stupéfiants : Trafic de stupéfiants dont (AFD) et usage de stupéfiants.

# Services à la population



## Commerce

Hypermarché	X <a href="#">Saint-Romain-en-Viennois</a> 17km
Supermarché	X <a href="#">Rémuzat</a> 9km
Superette	X <a href="#">Sainte-Jalle</a> 3km
Boulangerie	X <a href="#">Sainte-Jalle</a> 3km
Boucherie	X <a href="#">Nyons</a> 9km
Restaurant	X <a href="#">Sainte-Jalle</a> 3km
Garage	X <a href="#">Sahune</a> 5km
Station-service	X <a href="#">Nyons</a> 11km
Banque	X <a href="#">Buis-les-Baronnies</a> 10km
La poste	X <a href="#">Mirabel-aux-Baronnies</a> 15km
Coiffeur	X <a href="#">Sainte-Jalle</a> 3km
Tabac	X <a href="#">Rémuzat</a> 9km
Bars / discothèque	X <a href="#">Curnier</a> 3km
Bibliothèque	X <a href="#">Nyons</a> 10km
Cinéma	X <a href="#">Nyons</a> 10km
Vétérinaire	X <a href="#">Nyons</a> 11km



## Santé

Pharmacie	X <a href="#">Sainte-Jalle</a> 3km
Hôpital	X <a href="#">Vaison-la-Romaine</a> 21km
Laboratoire d'analyses médicales	X <a href="#">Nyons</a> 10km
Etablissement pour handicapé	X <a href="#">Condorcet</a> 7km
EHPA	X <a href="#">Rémuzat</a> 9km
Médecin	X <a href="#">Rémuzat</a> 9km
Dentiste	X <a href="#">Nyons</a> 10km
Chirurgien	X <a href="#">Tulette</a> 28km
Dermatologue	X <a href="#">Carpentras</a> 39km
Anesthésiste	X <a href="#">Carpentras</a> 38km
Gastro-entérologue	X <a href="#">Carpentras</a> 40km
Gynécologue	X <a href="#">Nyons</a> 10km
Cancérologue	X <a href="#">Valence</a> 67km
Neurologue	X <a href="#">Carpentras</a> 39km
Ophthalmologue	X <a href="#">Vaison-la-Romaine</a> 20km
ORL	X <a href="#">Vaison-la-Romaine</a> 21km
Cardiologue	X <a href="#">Vaison-la-Romaine</a> 21km
Pédiatre	X <a href="#">Nyons</a> 11km
Pneumologue	X <a href="#">Orange</a> 44km
Psychologue	X <a href="#">Nyons</a> 11km
Radiologue	X <a href="#">Carpentras</a> 38km
Rhumatologue	X <a href="#">Carpentras</a> 39km
Sage-femme	X <a href="#">Aubres</a> 8km



## Éducation

Crèche	X <a href="#">Les Pilles</a> 6km
Ecole maternelle Public	X <a href="#">Sahune</a> 5km
Ecole maternelle Privé	X <a href="#">Vaison-la-Romaine</a> 20km
Ecole primaire Public	X <a href="#">Sainte-Jalle</a> 3km
Ecole primaire Privé	X <a href="#">Nyons</a> 10km
Collège Public	X <a href="#">Buis-les-Baronnies</a> 10km
Collège Privé	X <a href="#">Valréas</a> 22km
Lycée Public	X <a href="#">Nyons</a> 10km
Lycée Privé	X <a href="#">Vaison-la-Romaine</a> 21km

Sources : Base Sirene des entreprises et de leurs établissements selon les dernières parutions officielles de 2025 portant sur l'année 2024 ([data.gouv](#)). Liste, localisation et tarifs des professionnels de santé selon les dernières parutions officielles de 2025 portant sur l'année 2024 ([opendatasoft](#)) et FINESS Extraction du Fichier des établissements selon les dernières parutions officielles de 2025 portant sur l'année 2024 ([data.gouv](#)). Adresse et géolocalisation des établissements d'enseignement du premier et second degrés selon les dernières parutions officielles de 2025 portant sur l'année 2024 ([data.education.gouv](#))

## Villes autour de Arpavon

Ville	Habitants	Superficie	Pop densité	Pop active	Taux chômage	Revenu moyen	Prix immobilier
Curnier	206	8 km <sup>2</sup>	26 h/km <sup>2</sup>	51.9%	9.7%	20 270 €/an	1 389 €/m <sup>2</sup>
Sainte-Jalle (1 avis)	330	18 km <sup>2</sup>	18 h/km <sup>2</sup>	43.3%	4.2%	17 860 €/an	1 813 €/m <sup>2</sup>
Rochebrune (1 avis)	49	16 km <sup>2</sup>	3 h/km <sup>2</sup>	40.8%	2%	NC	NC
Le Poët-Sigillat	114	15 km <sup>2</sup>	8 h/km <sup>2</sup>	47.4%	7.9%	17 400 €/an	1 896 €/m <sup>2</sup>
Montaulieu	89	13 km <sup>2</sup>	7 h/km <sup>2</sup>	37.1%	5.6%	NC	5 136 €/m <sup>2</sup>
Montréal-les-Sources	26	10 km <sup>2</sup>	3 h/km <sup>2</sup>	26.9%	0%	NC	NC
Sahune	301	16 km <sup>2</sup>	19 h/km <sup>2</sup>	45.2%	8.6%	20 950 €/an	2 273 €/m <sup>2</sup>
Les Pilles	217	5 km <sup>2</sup>	43 h/km <sup>2</sup>	49.3%	8.8%	17 970 €/an	NC
Eyroles	22	8 km <sup>2</sup>	3 h/km <sup>2</sup>	40.9%	0%	NC	NC
Bellecombe-Tarendol	77	13 km <sup>2</sup>	6 h/km <sup>2</sup>	48.1%	5.2%	NC	NC
Condorcet (1 avis)	496	22 km <sup>2</sup>	23 h/km <sup>2</sup>	38.3%	6%	20 200 €/an	3 032 €/m <sup>2</sup>
Saint-Sauveur-Gouvernet	188	19 km <sup>2</sup>	10 h/km <sup>2</sup>	41.5%	4.3%	17 800 €/an	2 206 €/m <sup>2</sup>
Rémuzat	318	16 km <sup>2</sup>	20 h/km <sup>2</sup>	40.9%	5%	22 310 €/an	782 €/m <sup>2</sup>
Châteauneuf-de-Bordette	101	15 km <sup>2</sup>	7 h/km <sup>2</sup>	45.5%	8.9%	20 400 €/an	NC
Bésignan	76	8 km <sup>2</sup>	10 h/km <sup>2</sup>	47.4%	6.6%	NC	NC

bien-dans-ma-ville.fr



# Vous aimez votre ville ? Notez-la !

Et faites-nous part de vos remarques constructives



Avec

**BIEN** dans ma **VILLE** 