



Version web

# Ville de Arnicourt

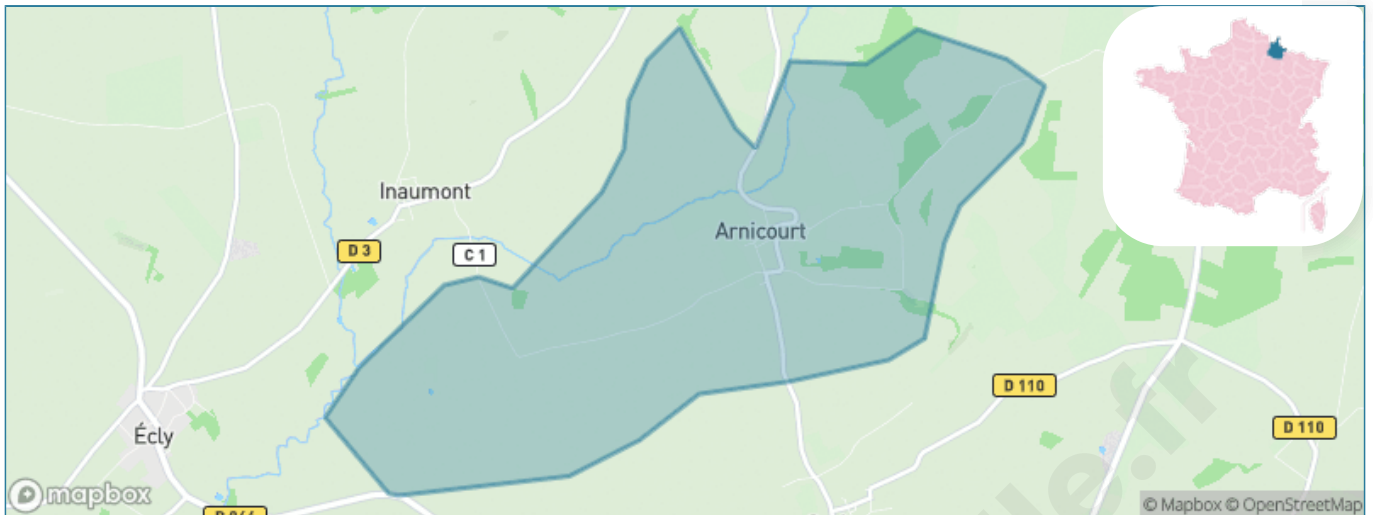
Présenté par

**BIEN** dans  
ma **VILLE** 

# Sommaire

Situation géographique .....	3
Statistiques sur la population .....	4
Evolution du nombre d'habitants .....	4
Tranche d'âge .....	5
0-14 ans .....	5
15-29 ans .....	5
30-44 ans .....	5
45-59 ans .....	5
60-74 ans .....	5
75-89 ans .....	5
90 ans et + .....	5
Activité professionnelle .....	5
Agriculteurs .....	5
Artisans, Commerçants .....	5
Cadres et sup. ....	5
Professions intermédiaires .....	5
Employé .....	5
Ouvrier .....	5
Retraité .....	5
Autres .....	5
Niveau de diplôme .....	6
Sans diplôme ou CEP .....	6
Brevet, BEPC, DNB .....	6
CAP-BEP ou équivalent .....	6
BAC ou équivalent .....	6
BAC+2 .....	6
BAC+3 ou +4 .....	6
BAC+5 ou plus .....	6
Composition des ménages .....	6
Couple sans enfant .....	6
Couple avec enfant(s) .....	6
Famille monoparentale .....	6
Colocation / Autre .....	6
Personnes seules .....	6
Profils électoraux .....	7
Premier tour .....	7
Sécurité .....	8
Evolution du nombre d'infractions .....	8
Pour comparer .....	9
Services à la population .....	10
Commerce .....	10
Éducation .....	10
Villes autour de Arnicourt .....	11

# Situation géographique



## i Informations clés

- **Région** : Grand Est
- **Département** : Ardennes
- **Code postal** : 08300
- **Superficie** : 8 km<sup>2</sup>



# Statistiques sur la population



Nombre d'habitants

**148**



Age moyen

**43 ans**



Pop active

**56.1%**



Taux chômage

**8%**



Pop densité

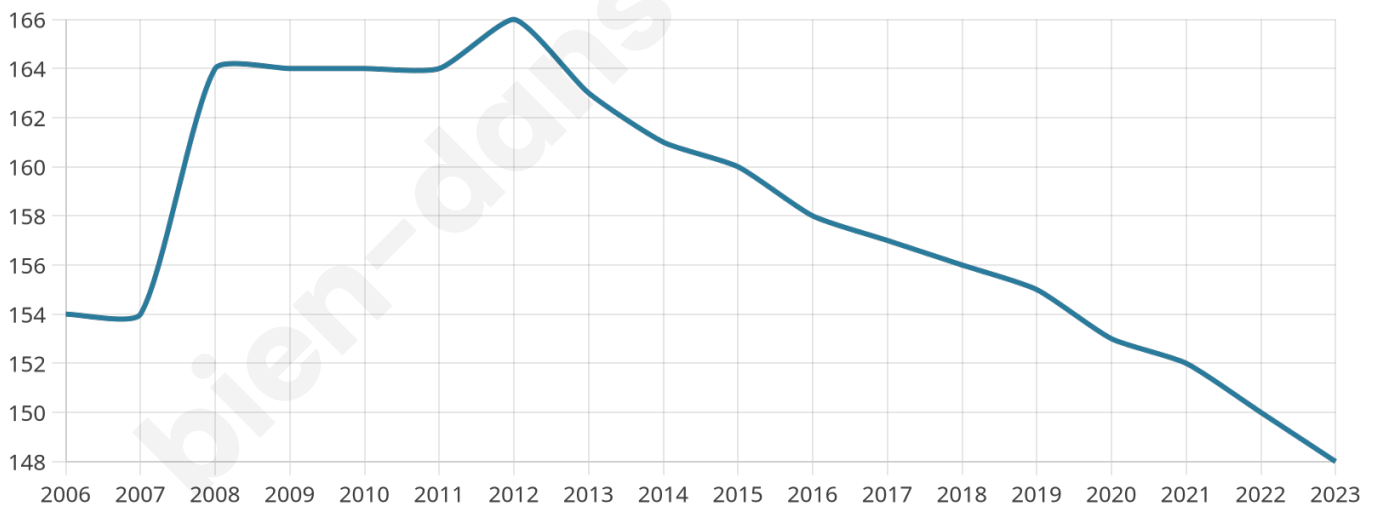
**19 h/km<sup>2</sup>**



Revenu moyen

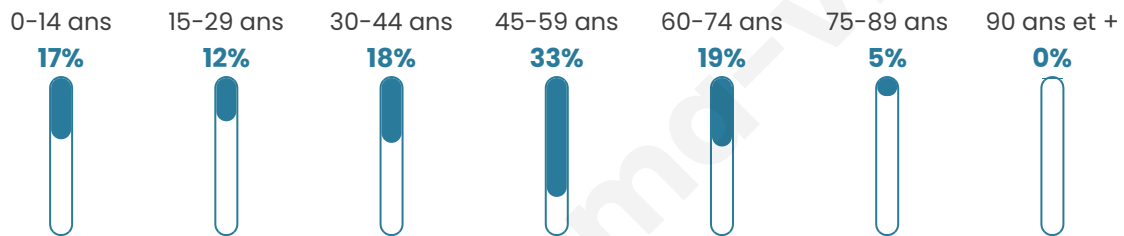
**24 550 €/an**

## Evolution du nombre d'habitants

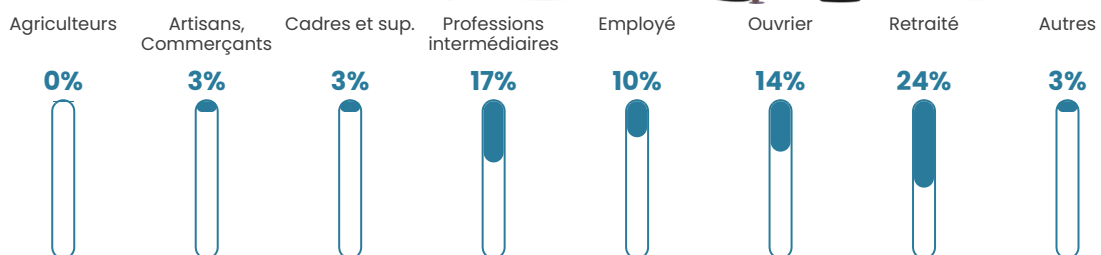


Sources : Institut national de la statistique et des études économiques (insee) selon Les dernières parutions officielles de 2024 portant sur les années 2020, 2021 et 2022.


## Tranche d'âge




## Activité professionnelle



## Niveau de diplôme





## Composition des ménages



# Profils électoraux

## Premier tour

	Emmanuel MACRON	36.08 %
	Marine LE PEN	26.80 %
	Jean-Luc MÉLENCHON	10.31 %
	Éric ZEMMOUR	8.25 %
	Valérie PÉCRESSÉ	6.19 %
	Nicolas DUPONT- AIGNAN	5.15 %
	Yannick JADOT	4.12 %
	Jean LASSALLE	2.06 %
	Anne HIDALGO	1.03 %
	Nathalie ARTHAUD	0.00 %
	Fabien ROUSSEL	0.00 %
	Philippe POUTOU	0.00 %



### 132 inscrits

Participation : 75.76%

Votes blancs : 2.00%

Votes nuls : 1.00%

## Second tour

	Emmanuel MACRON	45,16 %
	Marine LE PEN	54,84 %

### 132 inscrits

Participation : 77.27%

Votes blancs : 6.86%

Votes nuls : 1.96%

# Sécurité



Agressions physiques / sexuelles

0



Cambriolages

0



Vols / dégradations

0



Stupéfiants

0

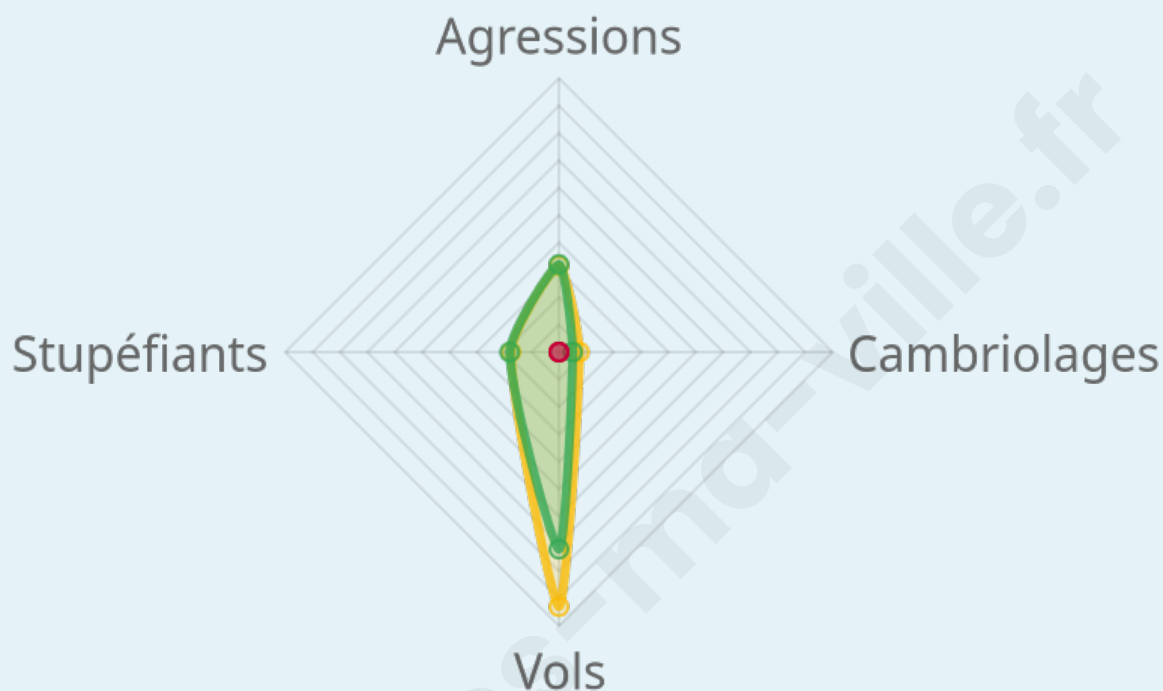
## Evolution du nombre d'infractions



## Pour comparer

(en proportion du nombre d'habitants)

Ville  Département  Région



Sources : Bases statistiques communale, départementale et régionale de la délinquance enregistrée par la police et la gendarmerie nationales selon les dernières parutions officielles de 2025 portant sur l'année 2024 ([data.gouv](https://data.gouv.fr)).

Agressions physiques / sexuelles : Violences sexuelles, coups et blessures volontaires intrafamiliaux, coups et blessures volontaires, autres coups, blessures volontaires et vols violents sans arme.

Cambriolages : Cambriolages de logements.

Vols : Vols avec armes, vols d'accessoires sur véhicules, vols dans les véhicules, vols de véhicules, vols sans violence contre des personnes, destructions, dégradations volontaires et escroqueries.

Stupéfiants : Trafic de stupéfiants dont (AFD) et usage de stupéfiants.

# Services à la population



## Commerce

Hypermarché	X <a href="#">Vouziers</a> 30km
Supermarché	X <a href="#">Rethel</a> 5km
Superette	X <a href="#">Rethel</a> 5km
Boulangerie	1
Boucherie	X <a href="#">Rethel</a> 4km
Restaurant	X <a href="#">Rethel</a> 4km
Garage	X <a href="#">Rethel</a> 4km
Station-service	X <a href="#">Rethel</a> 4km
Banque	X <a href="#">Rethel</a> 4km
La poste	X <a href="#">Rethel</a> 4km
Coiffeur	X <a href="#">Sery</a> 4km
Tabac	X <a href="#">Rethel</a> 4km
Bars / discothèque	X <a href="#">Sery</a> 4km
Bibliothèque	X <a href="#">Rethel</a> 5km
Cinéma	X <a href="#">Charleville-Mézières</a> 36km
Vétérinaire	X <a href="#">Rethel</a> 4km



## Santé

Pharmacie	X <a href="#">Rethel</a> 4km
Hôpital	X <a href="#">Rethel</a> 5km
Laboratoire d'analyses médicales	X <a href="#">Rethel</a> 5km
Etablissement pour handicapé	X <a href="#">Acy-Romance</a> 6km
EHPA	X <a href="#">Rethel</a> 4km
Médecin	X <a href="#">Rethel</a> 4km
Dentiste	X <a href="#">Rethel</a> 4km
Chirurgien	X <a href="#">Rethel</a> 5km
Dermatologue	X <a href="#">Charleville-Mézières</a> 35km
Anesthésiste	X <a href="#">Rethel</a> 5km
Gastro-entérologue	X <a href="#">Rethel</a> 5km
Gynécologue	X <a href="#">Charleville-Mézières</a> 34km
Cancérologue	X <a href="#">Reims</a> 42km
Neurologue	X <a href="#">Charleville-Mézières</a> 34km
Ophtalmologue	X <a href="#">Rethel</a> 5km
ORL	X <a href="#">Charleville-Mézières</a> 34km
Cardiologue	X <a href="#">Charleville-Mézières</a> 35km
Pédiatre	X <a href="#">Charleville-Mézières</a> 34km
Pneumologue	X <a href="#">Rethel</a> 5km
Psychologue	X <a href="#">Charleville-Mézières</a> 34km
Radiologue	X <a href="#">Rethel</a> 4km
Rhumatologue	X <a href="#">Charleville-Mézières</a> 34km
Sage-femme	X <a href="#">Rethel</a> 5km



## Éducation

Crèche	X <a href="#">Rethel</a> 4km
Ecole maternelle Public	X <a href="#">Coucy</a> 10km
Ecole maternelle Privé	X <a href="#">Charleville-Mézières</a> 37km
Ecole primaire Public	X <a href="#">Rethel</a> 4km
Ecole primaire Privé	X <a href="#">Rethel</a> 4km
Collège Public	X <a href="#">Rethel</a> 4km
Collège Privé	X <a href="#">Rethel</a> 5km
Lycée Public	X <a href="#">Rethel</a> 3km
Lycée Privé	X <a href="#">Vouziers</a> 30km

Sources : Base Sirene des entreprises et de leurs établissements selon les dernières parutions officielles de 2025 portant sur l'année 2024 ([data.gouv](#)). Liste, localisation et tarifs des professionnels de santé selon les dernières parutions officielles de 2025 portant sur l'année 2024 ([opendatasoft](#)) et FINISS Extraction du Fichier des établissements selon les dernières parutions officielles de 2025 portant sur l'année 2024 ([data.gouv](#)). Adresse et géolocalisation des établissements d'enseignement du premier et second degrés selon les dernières parutions officielles de 2025 portant sur l'année 2024 ([data.education.gouv](#))

## Villes autour de Arnicourt

Ville	Habitants	Superficie	Pop densité	Pop active	Taux chômage	Revenu moyen	Prix immobilier
Sorbon	222	14 km <sup>2</sup>	16 h/km <sup>2</sup>	46.8%	2.7%	26 340 €/an	1 122 €/m <sup>2</sup>
Inaumont (1 avis)	138	4 km <sup>2</sup>	35 h/km <sup>2</sup>	42.8%	2.2%	24 820 €/an	946 €/m <sup>2</sup>
Sery (2 avis)	315	18 km <sup>2</sup>	18 h/km <sup>2</sup>	47.3%	7%	20 020 €/an	351 €/m <sup>2</sup>
Rethel (16 avis)	7 444	18 km <sup>2</sup>	414 h/km <sup>2</sup>	44.2%	8.4%	19 790 €/an	1 338 €/m <sup>2</sup>
Bertoncourt	129	6 km <sup>2</sup>	22 h/km <sup>2</sup>	48.8%	3.1%	25 030 €/an	1 481 €/m <sup>2</sup>
Barby	389	11 km <sup>2</sup>	35 h/km <sup>2</sup>	47%	2.3%	25 970 €/an	2 059 €/m <sup>2</sup>
Écly	169	9 km <sup>2</sup>	19 h/km <sup>2</sup>	43.8%	6.5%	21 460 €/an	1 002 €/m <sup>2</sup>
Nanteuil-sur-Aisne	150	7 km <sup>2</sup>	21 h/km <sup>2</sup>	47.3%	2.7%	27 830 €/an	1 518 €/m <sup>2</sup>
Hauteville	119	5 km <sup>2</sup>	24 h/km <sup>2</sup>	57.1%	3.4%	22 190 €/an	969 €/m <sup>2</sup>
Justine-Herbigny	161	11 km <sup>2</sup>	15 h/km <sup>2</sup>	53.4%	5%	19 870 €/an	NC
Acy-Romance	479	11 km <sup>2</sup>	44 h/km <sup>2</sup>	44.5%	2.5%	25 820 €/an	1 868 €/m <sup>2</sup>
Sault-lès-Rethel (1 avis)	1 900	6 km <sup>2</sup>	317 h/km <sup>2</sup>	45%	7.4%	20 180 €/an	1 408 €/m <sup>2</sup>
Son	89	9 km <sup>2</sup>	10 h/km <sup>2</sup>	50.6%	3.4%	NC	604 €/m <sup>2</sup>
Corny-Machéroménil	187	10 km <sup>2</sup>	19 h/km <sup>2</sup>	55.1%	5.3%	25 430 €/an	844 €/m <sup>2</sup>
Taizy	99	9 km <sup>2</sup>	11 h/km <sup>2</sup>	53.5%	7.1%	23 270 €/an	938 €/m <sup>2</sup>

bien-dans-ma-ville.fr



# **Vous aimez votre ville ? Notez-la !**

Et faites-nous part de vos remarques constructives



Avec

**BIEN** dans ma **VILLE** 