



Version web

Ville de Armentières

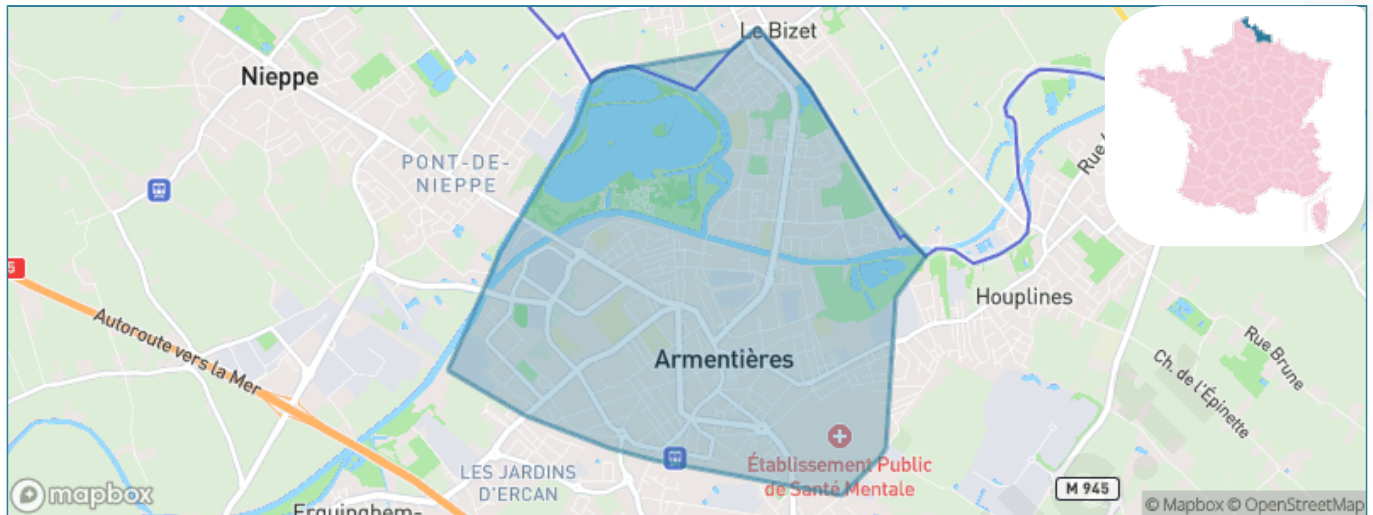
Présenté par

BIEN dans
ma **VILLE** 

Sommaire

Situation géographique	3
Statistiques sur la population	4
Evolution du nombre d'habitants	4
Tranche d'âge	5
0-14 ans	5
15-29 ans	5
30-44 ans	5
45-59 ans	5
60-74 ans	5
75-89 ans	5
90 ans et +	5
Activité professionnelle	5
Agriculteurs	5
Artisans, Commerçants	5
Cadres et sup.	5
Professions intermédiaires	5
Employé	5
Ouvrier	5
Retraité	5
Autres	5
Niveau de diplôme	6
Sans diplôme ou CEP	6
Brevet, BEPC, DNB	6
CAP-BEP ou équivalent	6
BAC ou équivalent	6
BAC+2	6
BAC+3 ou +4	6
BAC+5 ou plus	6
Composition des ménages	6
Couple sans enfant	6
Couple avec enfant(s)	6
Famille monoparentale	6
Colocation / Autre	6
Personnes seules	6
Profil électoraux	7
Premier tour	7
Sécurité	8
Evolution du nombre d'infractions	8
Pour comparer	9
Services à la population	10
Commerce	10
Éducation	10
Villes autour de Armentières	11
Avis sur la ville de Armentières	12
Moyenne par critère	12
Villes autour de Armentières	12
Répartition des avis par note	12
Répartition des avis par note	12

Situation géographique



i Informations clés

- **Région** : Hauts-de-France
- **Département** : Nord
- **Métropole** : Métropole Européenne de Lille
- **Code postal** : 59280
- **Superficie** : 6 km²



Statistiques sur la population



Nombre d'habitants

26 998



Age moyen

38 ans



Pop active

43%



Taux chômage

12.7%



Pop densité

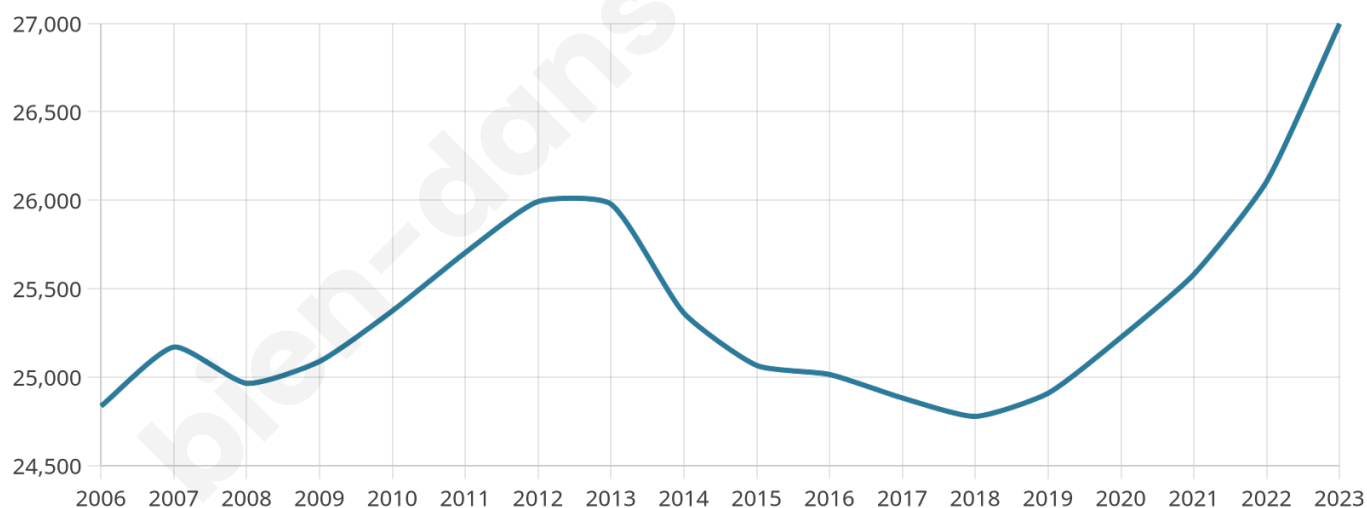
4 500 h/km²



Revenu moyen

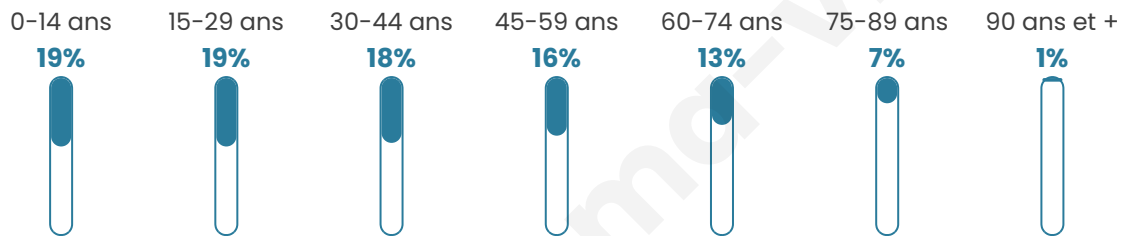
18 920 €/an

Evolution du nombre d'habitants

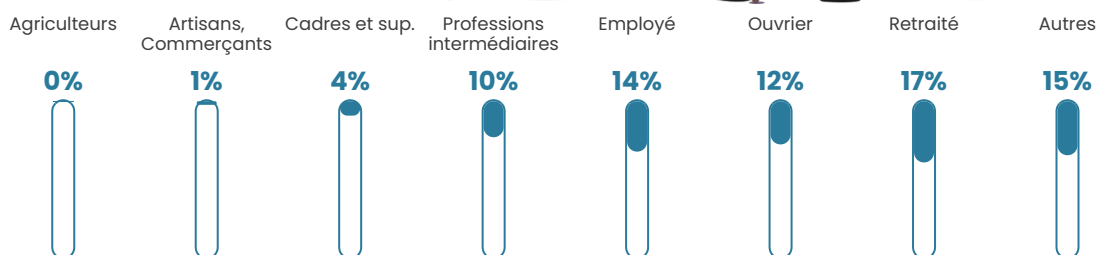


Sources : Institut national de la statistique et des études économiques (insee) selon Les dernières parutions officielles de 2024 portant sur les années 2020, 2021 et 2022.


Tranche d'âge




Activité professionnelle



Niveau de diplôme















Composition des ménages



Profils électoraux

Premier tour

	Marine LE PEN	28.87 %
	Jean-Luc MÉLENCHON	25.39 %
	Emmanuel MACRON	23.07 %
	Éric ZEMMOUR	5.62 %
	Fabien ROUSSEL	4.06 %
	Yannick JADOT	3.18 %
	Anne HIDALGO	2.57 %
	Valérie PÉCRESSE	2.49 %
	Jean LASSALLE	1.60 %
	Nicolas DUPONT-AIGNAN	1.59 %
	Philippe POUTOU	0.80 %
	Nathalie ARTHAUD	0.77 %



17 383 inscrits

Participation : 64.94%

Votes blancs : 1.31%

Votes nuls : 0.72%

Second tour

	Emmanuel MACRON	51,21 %
	Marine LE PEN	48,79 %

17 399 inscrits

Participation : 64.7%

Votes blancs : 5.46%

Votes nuls : 2.79%

Sécurité



Agressions physiques / sexuelles

526



Cambriolages

68



Vols / dégradations

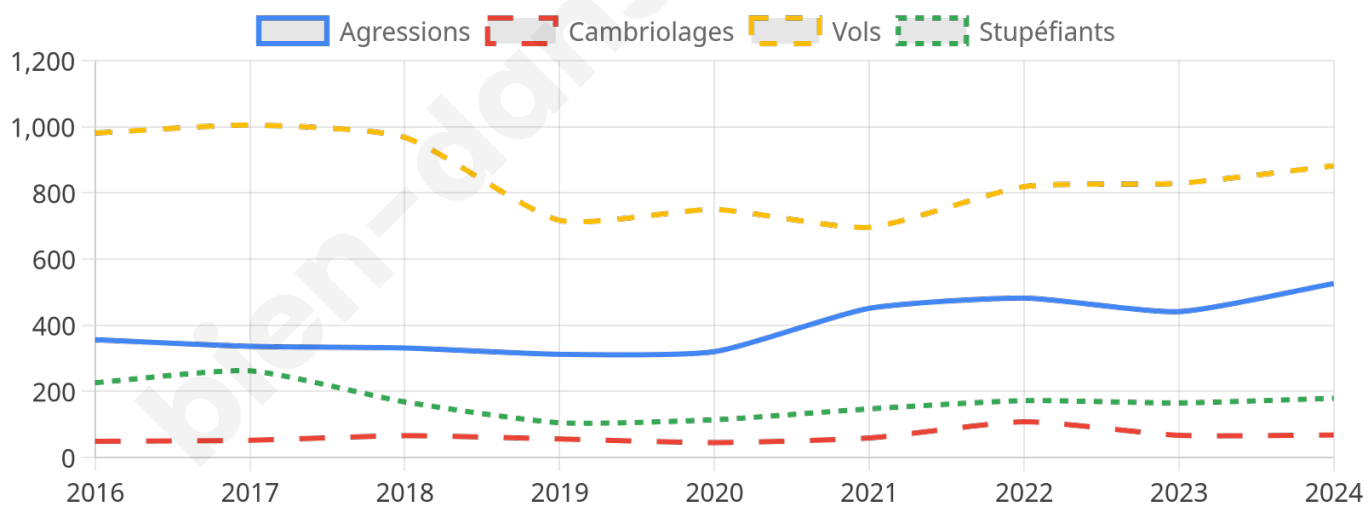
882



Stupéfiants

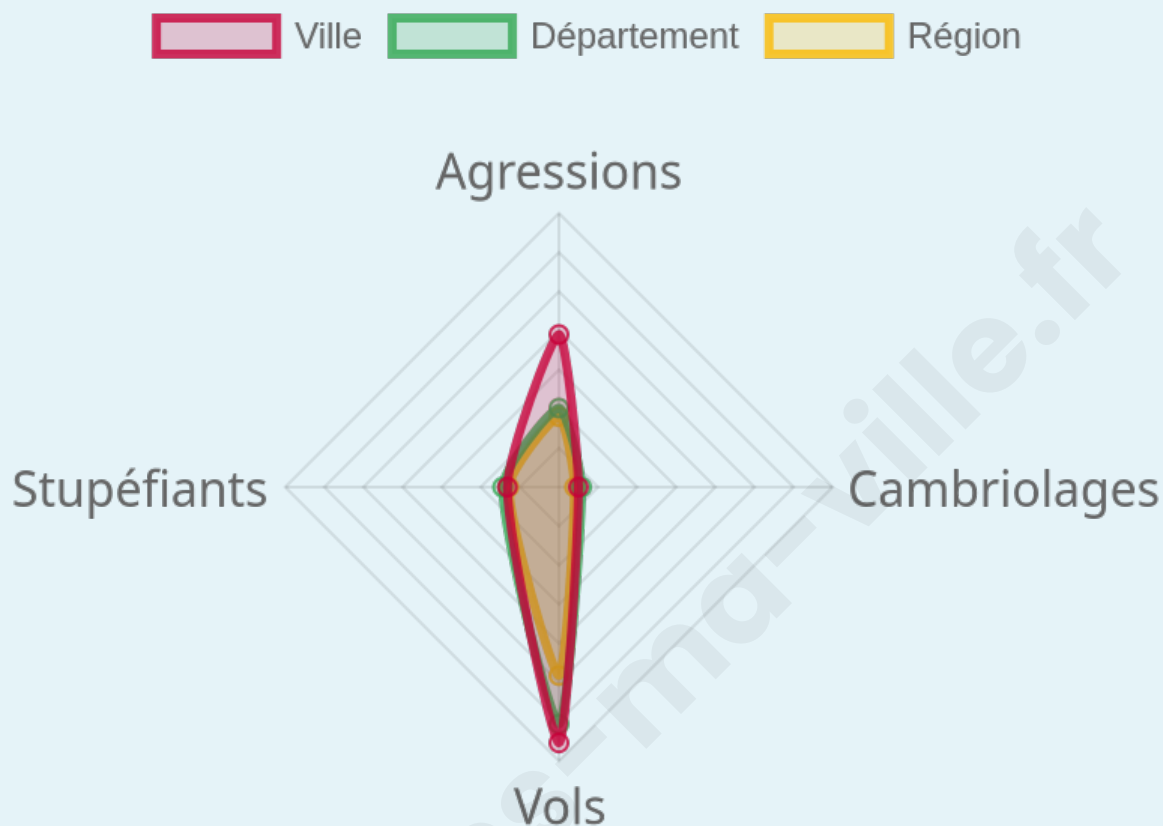
179

Evolution du nombre d'infractions



Pour comparer

(en proportion du nombre d'habitants)



Sources : Bases statistiques communale, départementale et régionale de la délinquance enregistrée par la police et la gendarmerie nationales selon les dernières parutions officielles de 2025 portant sur l'année 2024 ([data.gouv](https://data.gouv.fr)).

Agressions physiques / sexuelles : Violences sexuelles, coups et blessures volontaires intrafamiliaux, coups et blessures volontaires, autres coups, blessures volontaires et vols violents sans arme.

Cambriolages : Cambriolages de logements.

Vols : Vols avec armes, vols d'accessoires sur véhicules, vols dans les véhicules, vols de véhicules, vols sans violence contre des personnes, destructions, dégradations volontaires et escroqueries.

Stupéfiants : Trafic de stupéfiants dont (AFD) et usage de stupéfiants.

Services à la population



Commerce

Hypermarché	1
Supermarché	5
Superette	23
Boulangerie	9
Boucherie	7
Restaurant	34
Garage	25
Station-service	2
Banque	11
La poste	137
Coiffeur	46
Tabac	X <u>Beaucamps-Ligny</u> 9km
Bars / discothèque	16
Bibliothèque	X <u>Nieppe</u> 3km
Cinéma	2
Vétérinaire	6



Santé

Pharmacie	8
Hôpital	3
Laboratoire d'analyses médicales	3
Etablissement pour handicapé	10
EHPA	2
Médecin	30
Dentiste	14
Chirurgien	6
Dermatologue	X <u>Lille</u> 9km
Anesthésiste	X <u>Lille</u> 10km
Gastro-entérologue	1
Gynécologue	1
Cancérologue	X <u>Lille</u> 10km
Neurologue	1
Ophthalmologue	4
ORL	1
Cardiologue	1
Pédiatre	X <u>Pérenchies</u> 7km
Pneumologue	1
Psychologue	X <u>Pérenchies</u> 6km
Radiologue	14
Rhumatologue	1
Sage-femme	4



Éducation

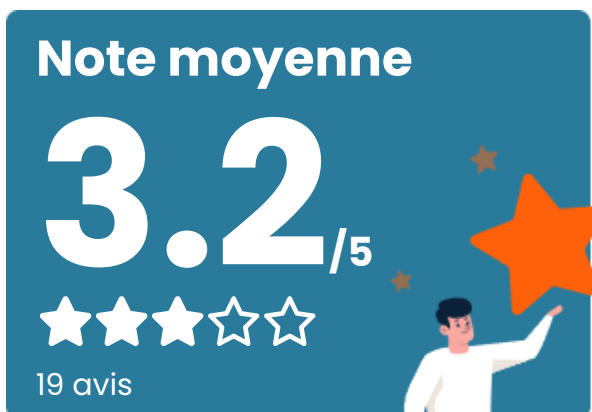
Crèche	14
Ecole maternelle Public	4
Ecole maternelle Privé	X <u>Hem</u> 22km
Ecole primaire Public	7
Ecole primaire Privé	2
Collège Public	2
Collège Privé	2
Lycée Public	3
Lycée Privé	2

Sources : Base Sirene des entreprises et de leurs établissements selon les dernières parutions officielles de 2025 portant sur l'année 2024 ([data.gouv](#)). Liste, localisation et tarifs des professionnels de santé selon les dernières parutions officielles de 2025 portant sur l'année 2024 ([opendatasoft](#)) et FINISS Extraction du Fichier des établissements selon les dernières parutions officielles de 2025 portant sur l'année 2024 ([data.gouv](#)). Adresse et géolocalisation des établissements d'enseignement du premier et second degrés selon les dernières parutions officielles de 2025 portant sur l'année 2024 ([data.education.gouv](#))

Villes autour de Armentières

Ville	Habitants	Superficie	Pop densité	Pop active	Taux chômage	Revenu moyen	Prix immobilier
La Chapelle-d'Armentières (7 avis)	8 754	10 km ²	875 h/km ²	46.6%	4.2%	23 360 €/an	2 119 €/m ²
Erquinghem-Lys (2 avis)	5 341	9 km ²	593 h/km ²	48.4%	3.6%	23 060 €/an	2 040 €/m ²
Houplines (9 avis)	7 921	11 km ²	720 h/km ²	46.4%	6%	22 140 €/an	1 917 €/m ²
Bois-Grenier (3 avis)	1 775	7 km ²	254 h/km ²	48.2%	3.2%	29 050 €/an	2 206 €/m ²
Nieppe (10 avis)	7 764	17 km ²	457 h/km ²	44.9%	4.2%	23 470 €/an	2 140 €/m ²
Fleurbaix (3 avis)	2 947	12 km ²	246 h/km ²	43.1%	2.3%	30 270 €/an	1 992 €/m ²
Frelinghien (14 avis)	2 609	11 km ²	237 h/km ²	47.5%	3.4%	25 080 €/an	2 678 €/m ²
Prémesques (4 avis)	2 031	5 km ²	406 h/km ²	49.1%	2.3%	28 490 €/an	2 515 €/m ²
Pérenchies (6 avis)	8 455	3 km ²	2 818 h/km ²	49.4%	4.1%	23 810 €/an	2 281 €/m ²
Capinghem (3 avis)	2 728	1 km ²	2 728 h/km ²	48.1%	4.4%	26 300 €/an	2 646 €/m ²
Deûlémont (3 avis)	1 778	9 km ²	198 h/km ²	53.1%	3.7%	26 320 €/an	2 414 €/m ²
Ennetières-en-Weppes	1 280	10 km ²	128 h/km ²	48.1%	2.7%	31 230 €/an	2 931 €/m ²
Steenwerck (4 avis)	3 450	27 km ²	128 h/km ²	49.6%	3%	24 620 €/an	2 032 €/m ²
Le Maisnil	628	3 km ²	209 h/km ²	46.3%	1.3%	34 170 €/an	2 875 €/m ²
Radinghem-en-Weppes (2 avis)	1 410	6 km ²	235 h/km ²	43.2%	2.4%	31 950 €/an	3 002 €/m ²

Avis sur la ville de Armentières



Moyenne par critère



Villes autour de Armentières

Ville	Note globale	Sécurité	Éducation	Sport Loisir	Environnement	Vie pratique
La Chapelle-d'Armentières (7 avis)	3.4	3.0	3.7	3.6	3.4	3.3
Erquinghem-Lys (2 avis)	4.3	4.0	4.5	4.0	5.0	4.0
Houplines (9 avis)	3.5	3.3	3.3	3.9	3.3	3.7
Bois-Grenier (3 avis)	3.9	3.7	5.0	4.3	3.0	3.3
Nieppe (10 avis)	3.5	3.9	3.9	3.1	3.5	3.1
Fleurbaix (3 avis)	3.7	4.3	4.0	4.0	4.0	2.0
Frelinghien (14 avis)	4.0	3.9	4.1	4.2	4.4	3.2
Prémesques (4 avis)	4.0	3.8	4.5	3.8	3.8	4.3
Pérenchies (6 avis)	3.8	3.5	3.8	3.7	4.0	4.0
Capinghem (3 avis)	4.0	4.7	4.0	3.3	4.0	4.0
Deûlémont (3 avis)	3.7	3.3	4.3	4.0	4.0	3.0
Ennetières-en-Weppes	-	-	-	-	-	-
Steenwerck (4 avis)	3.5	4.0	3.8	3.3	3.8	2.8
Le Maisnil	-	-	-	-	-	-
Radinghem-en-Weppes (2 avis)	3.9	4.0	4.5	4.0	4.5	2.5



Vous aimez votre ville ? Notez-la !

Et faites-nous part de vos remarques constructives



Avec

BIEN dans
ma **VILLE** 