



Version web

# Ville de Armancourt

Présenté par

**BIEN** dans  
ma **VILLE** 

# Sommaire

Situation géographique .....	3
Statistiques sur la population .....	4
Evolution du nombre d'habitants .....	4
Tranche d'âge .....	5
0-14 ans .....	5
15-29 ans .....	5
30-44 ans .....	5
45-59 ans .....	5
60-74 ans .....	5
75-89 ans .....	5
90 ans et + .....	5
Activité professionnelle .....	5
Agriculteurs .....	5
Artisans, Commerçants .....	5
Cadres et sup. ....	5
Professions intermédiaires .....	5
Employé .....	5
Ouvrier .....	5
Retraité .....	5
Autres .....	5
Niveau de diplôme .....	6
Sans diplôme ou CEP .....	6
Brevet, BEPC, DNB .....	6
CAP-BEP ou équivalent .....	6
BAC ou équivalent .....	6
BAC+2 .....	6
BAC+3 ou +4 .....	6
BAC+5 ou plus .....	6
Composition des ménages .....	6
Couple sans enfant .....	6
Couple avec enfant(s) .....	6
Famille monoparentale .....	6
Colocation / Autre .....	6
Personnes seules .....	6
Profil électoraux .....	7
Premier tour .....	7
Sécurité .....	8
Evolution du nombre d'infractions .....	8
Pour comparer .....	9
Services à la population .....	10
Commerce .....	10
Éducation .....	10
Villes autour de Armancourt .....	12
Avis sur la ville de Armancourt .....	13
Moyenne par critère .....	13
Villes autour de Armancourt .....	13
Répartition des avis par note .....	13
Répartition des avis par note .....	13

# Situation géographique



## i Informations clés

- **Région** : Hauts-de-France
- **Département** : Oise
- **Code postal** : 60880
- **Superficie** : 2 km<sup>2</sup>



# Statistiques sur la population



Nombre d'habitants

**548**



Age moyen

**43 ans**



Pop active

**50.2%**



Taux chômage

**6.7%**



Pop densité

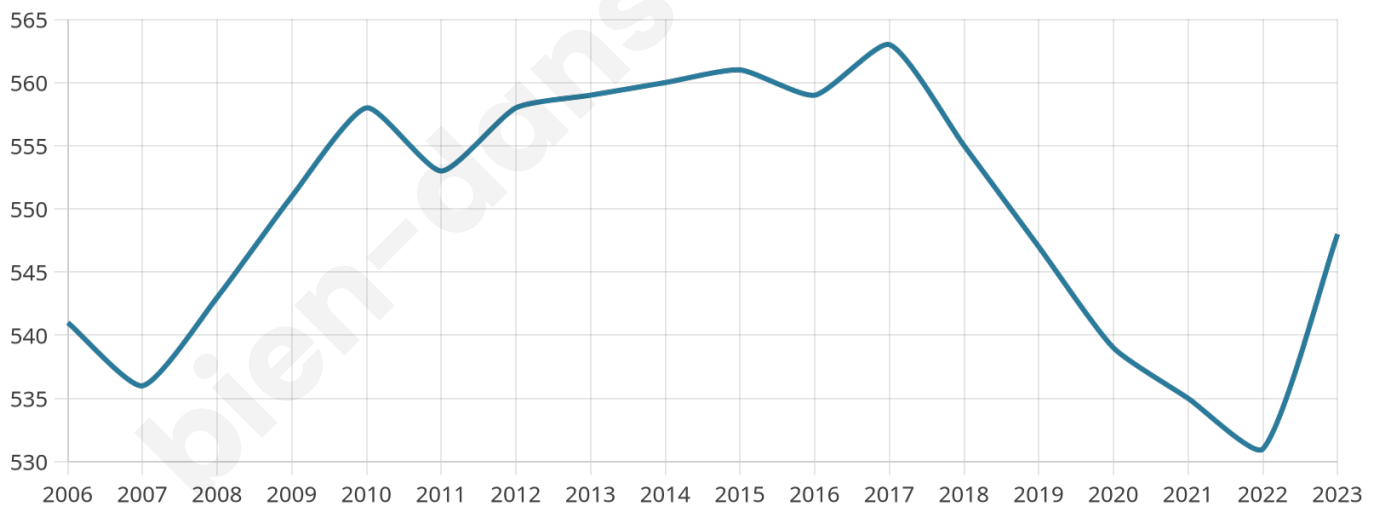
**274 h/km<sup>2</sup>**



Revenu moyen

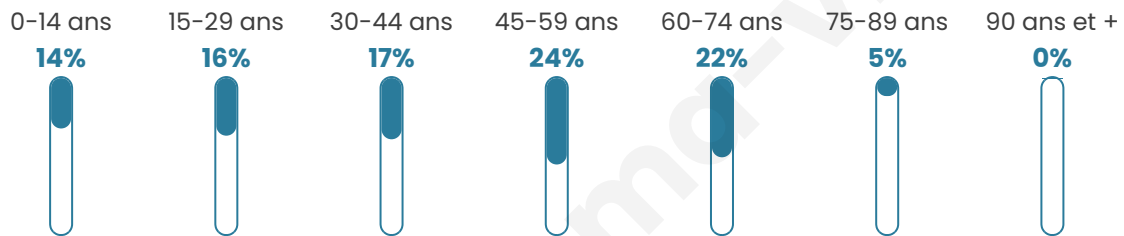
**27 750 €/an**

## Evolution du nombre d'habitants

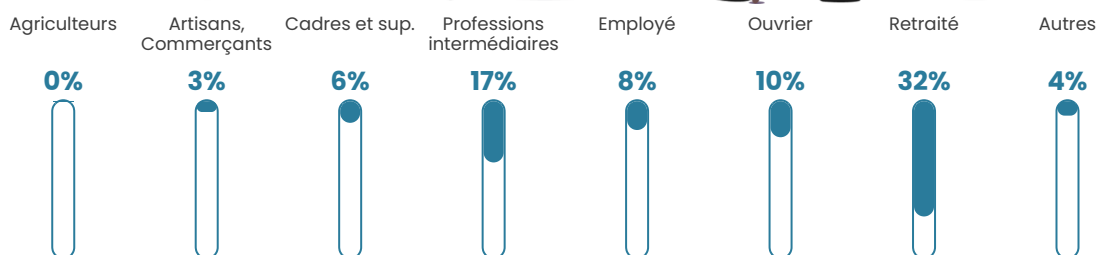


Sources : Institut national de la statistique et des études économiques (insee) selon Les dernières parutions officielles de 2024 portant sur les années 2020, 2021 et 2022.


## Tranche d'âge




## Activité professionnelle



## Niveau de diplôme



## Composition des ménages



# Profils électoraux

## Premier tour

	Emmanuel MACRON	29.64 %
	Marine LE PEN	29.36 %
	Jean-Luc MÉLENCHON	16.34 %
	Éric ZEMMOUR	6.09 %
	Valérie PÉCRESE	5.82 %
	Jean LASSALLE	3.32 %
	Yannick JADOT	3.32 %
	Nicolas DUPONT- AIGNAN	2.22 %
	Fabien ROUSSEL	1.66 %
	Anne HIDALGO	1.11 %
	Nathalie ARTHAUD	0.55 %
	Philippe POUTOU	0.55 %



### 468 inscrits

Participation : 78.85%

Votes blancs : 1.90%

Votes nuls : 0.27%

## Second tour

	Emmanuel MACRON	52,13 %
	Marine LE PEN	47,87 %

### 469 inscrits

Participation : 78.46%

Votes blancs : 7.88%

Votes nuls : 2.99%

# Sécurité



Agressions physiques / sexuelles

0



Cambriolages

0



Vols / dégradations

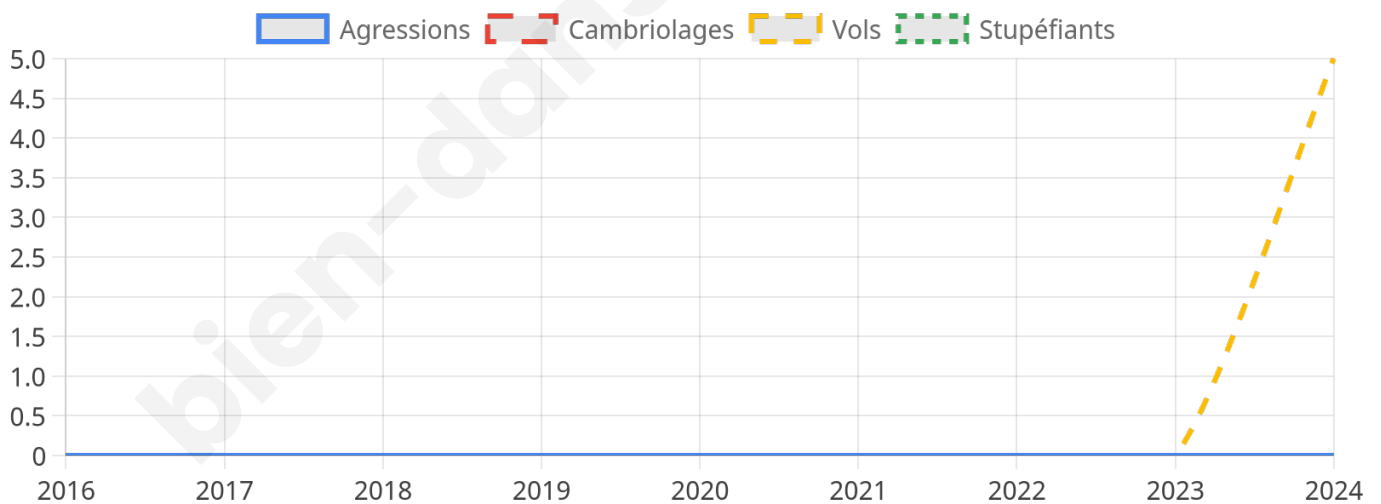
5



Stupéfiants

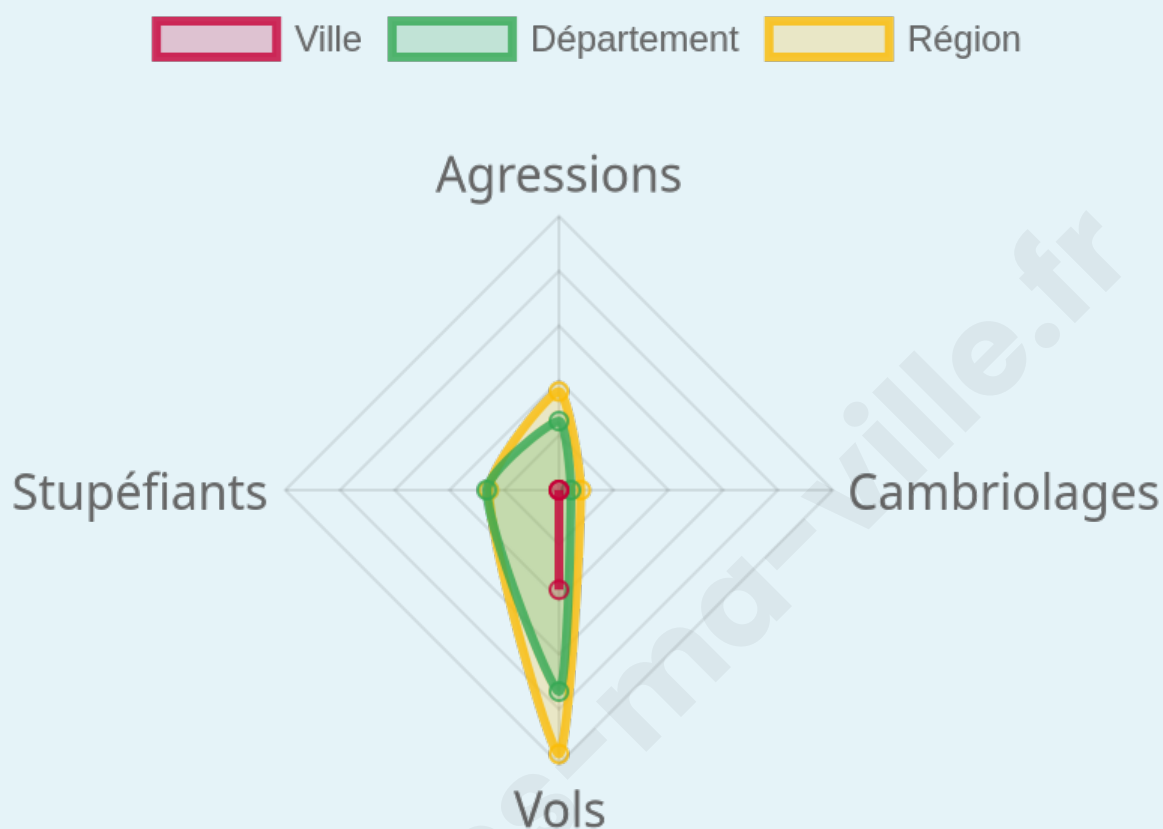
0

## Evolution du nombre d'infractions



## Pour comparer

(en proportion du nombre d'habitants)



Sources : Bases statistiques communale, départementale et régionale de la délinquance enregistrée par la police et la gendarmerie nationales selon les dernières parutions officielles de 2025 portant sur l'année 2024 ([data.gouv](https://data.gouv.fr)).

Agressions physiques / sexuelles : Violences sexuelles, coups et blessures volontaires intrafamiliaux, coups et blessures volontaires, autres coups, blessures volontaires et vols violents sans arme.

Cambriolages : Cambriolages de logements.

Vols : Vols avec armes, vols d'accessoires sur véhicules, vols dans les véhicules, vols de véhicules, vols sans violence contre des personnes, destructions, dégradations volontaires et escroqueries.

Stupéfiants : Trafic de stupéfiants dont (AFD) et usage de stupéfiants.

# Services à la population



## Commerce

Hypermarché	X <u>Compiègne</u> 2km
Supermarché	X <u>Compiègne</u> 2km
Superette	X <u>Compiègne</u> 2km
Boulangerie	X <u>Compiègne</u> 2km
Boucherie	X <u>Compiègne</u> 3km
Restaurant	2
Garage	2
Station-service	X <u>Jonquières</u> 3km
Banque	X <u>Lacroix-Saint-Ouen</u> 1km
La poste	X <u>Jaux</u> 2km
Coiffeur	2
Tabac	X <u>Compiègne</u> 3km
Bars / discothèque	X <u>Compiègne</u> 1km
Bibliothèque	X <u>Compiègne</u> 3km
Cinéma	X <u>Jaux</u> 2km
Vétérinaire	X <u>Lacroix-Saint-Ouen</u> 1km



## Santé

Pharmacie	X <u>Jaux</u> 1km
Hôpital	X <u>Compiègne</u> 2km
Laboratoire d'analyses médicales	X <u>Compiègne</u> 4km
Etablissement pour handicapé	X <u>Compiègne</u> 2km
EHPA	X <u>Compiègne</u> 3km
Médecin	X <u>Compiègne</u> 2km
Dentiste	X <u>Le Meux</u> 3km
Chirurgien	X <u>Compiègne</u> 2km
Dermatologue	X <u>Compiègne</u> 5km
Anesthésiste	X <u>Compiègne</u> 2km
Gastro-entérologue	X <u>Compiègne</u> 4km
Gynécologue	X <u>Le Meux</u> 3km
Cancérologue	X <u>Compiègne</u> 4km
Neurologue	X <u>Compiègne</u> 2km
Ophtalmologue	X <u>Compiègne</u> 5km
ORL	X <u>Compiègne</u> 4km
Cardiologue	X <u>Compiègne</u> 2km
Pédiatre	X <u>Compiègne</u> 5km
Pneumologue	X <u>Compiègne</u> 3km
Psychologue	X <u>Compiègne</u> 5km
Radiologue	X <u>Compiègne</u> 4km
Rhumatologue	X <u>Compiègne</u> 4km
Sage-femme	X <u>Compiègne</u> 5km



## Éducation

Crèche	X <u>Lacroix-Saint-Ouen</u> 1km
Ecole maternelle Public	X <u>Compiègne</u> 2km
Ecole maternelle Privé	X <u>Soissons</u> 41km
Ecole primaire Public	1
Ecole primaire Privé	X <u>Lacroix-Saint-Ouen</u> 1km
Collège Public	X <u>Compiègne</u> 3km
Collège Privé	X <u>Lacroix-Saint-Ouen</u> 1km
Lycée Public	X <u>Compiègne</u> 1km
Lycée Privé	X <u>Compiègne</u> 4km

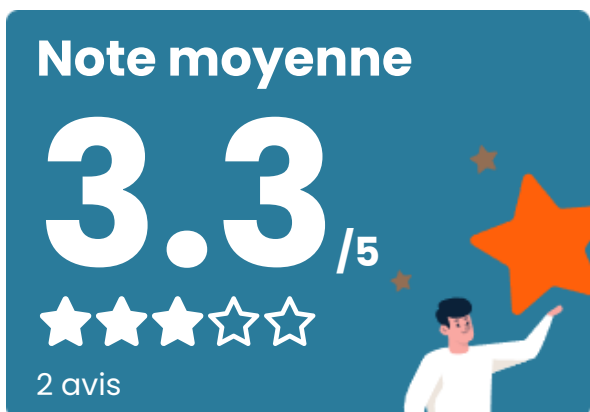
Sources : Base Sirene des entreprises et de leurs établissements selon les dernières parutions officielles de 2025 portant sur l'année 2024 ([data.gouv](https://data.gouv.fr)). Liste, localisation et tarifs des professionnels de santé selon les dernières parutions officielles de 2025 portant sur l'année 2024 ([opendatasoft](https://opendatasoft.com)) et FINESS Extraction du Fichier des établissements selon les dernières parutions officielles de 2025 portant sur l'année 2024 ([data.gouv](https://data.gouv.fr)). Adresse et géolocalisation des établissements d'enseignement du premier et second degrés selon les

bien-dans-ma-ville.fr

## Villes autour de Armancourt

Ville	Habitants	Superficie	Pop densité	Pop active	Taux chômage	Revenu moyen	Prix immobilier
Jaux	2 243	8 km <sup>2</sup>	280 h/km <sup>2</sup>	48.9%	4.3%	28 450 €/an	2 127 €/m <sup>2</sup>
Le Meux (1 avis)	2 327	7 km <sup>2</sup>	332 h/km <sup>2</sup>	52.3%	3.5%	27 400 €/an	2 223 €/m <sup>2</sup>
Jonquières	588	7 km <sup>2</sup>	84 h/km <sup>2</sup>	48.6%	3.2%	30 990 €/an	2 059 €/m <sup>2</sup>
Lacroix-Saint-Ouen (4 avis)	5 415	20 km <sup>2</sup>	271 h/km <sup>2</sup>	44.8%	4.7%	25 660 €/an	2 213 €/m <sup>2</sup>
Rivecourt	639	3 km <sup>2</sup>	213 h/km <sup>2</sup>	44.1%	4.1%	26 940 €/an	2 170 €/m <sup>2</sup>
Venette (3 avis)	2 758	8 km <sup>2</sup>	345 h/km <sup>2</sup>	49.1%	6.1%	22 570 €/an	2 324 €/m <sup>2</sup>
Canly	741	8 km <sup>2</sup>	93 h/km <sup>2</sup>	54.3%	3.9%	25 750 €/an	3 128 €/m <sup>2</sup>
Le Fayel	233	2 km <sup>2</sup>	117 h/km <sup>2</sup>	51.1%	3.4%	27 280 €/an	1 710 €/m <sup>2</sup>
Longueil-Sainte-Marie (3 avis)	1 895	17 km <sup>2</sup>	111 h/km <sup>2</sup>	54.6%	4.3%	26 590 €/an	2 059 €/m <sup>2</sup>
Compiègne (35 avis)	40 761	53 km <sup>2</sup>	769 h/km <sup>2</sup>	42.4%	6.8%	21 000 €/an	2 380 €/m <sup>2</sup>
Arsy	832	7 km <sup>2</sup>	119 h/km <sup>2</sup>	44.6%	2.5%	24 920 €/an	2 462 €/m <sup>2</sup>
Margny-lès-Compiègne (4 avis)	8 677	6 km <sup>2</sup>	1 446 h/km <sup>2</sup>	51.9%	7.5%	23 500 €/an	2 417 €/m <sup>2</sup>
Remy (5 avis)	1 928	20 km <sup>2</sup>	96 h/km <sup>2</sup>	51.6%	5.7%	24 910 €/an	1 811 €/m <sup>2</sup>
Chevrières	2 036	12 km <sup>2</sup>	170 h/km <sup>2</sup>	47.1%	5.5%	25 080 €/an	2 025 €/m <sup>2</sup>
Saint-Sauveur (1 avis)	1 751	16 km <sup>2</sup>	109 h/km <sup>2</sup>	48%	4.5%	23 680 €/an	2 396 €/m <sup>2</sup>

# Avis sur la ville de Armancourt



## Moyenne par critère



## Villes autour de Armancourt

Ville	Note globale	Sécurité	Éducation	Sport Loisir	Environnement	Vie pratique
Jaux	-	-	-	-	-	-
Le Meux (1 avis)	<b>4.8</b>	<b>5.0</b>	<b>4.0</b>	<b>5.0</b>	<b>5.0</b>	<b>5.0</b>
Jonquières	-	-	-	-	-	-
Lacroix-Saint-Ouen (4 avis)	<b>4.0</b>	<b>4.3</b>	<b>4.0</b>	3.8	<b>4.0</b>	<b>4.0</b>
Rivecourt	-	-	-	-	-	-
Venette (3 avis)	2.9	3.0	3.3	3.0	2.7	2.3
Canly	-	-	-	-	-	-
Le Fayel	-	-	-	-	-	-
Longueil-Sainte-Marie (3 avis)	<b>4.3</b>	3.7	<b>4.7</b>	<b>4.3</b>	<b>4.7</b>	<b>4.3</b>
Compiègne (35 avis)	<b>4.0</b>	3.5	<b>4.2</b>	<b>4.2</b>	<b>4.1</b>	<b>4.0</b>
Arsy	-	-	-	-	-	-
Margny-lès-Compiègne (4 avis)	2.1	1.8	1.8	2.3	2.3	2.3
Remy (5 avis)	3.9	<b>4.0</b>	3.8	3.8	3.6	<b>4.2</b>
Chevrières	-	-	-	-	-	-
Saint-Sauveur (1 avis)	<b>4.0</b>	<b>4.0</b>	<b>4.0</b>	<b>4.0</b>	<b>4.0</b>	<b>4.0</b>



# **Vous aimez votre ville ? Notez-la !**

Et faites-nous part de vos remarques constructives



Avec

**BIEN** dans ma **VILLE** 