



Version web

Ville de Arleuf

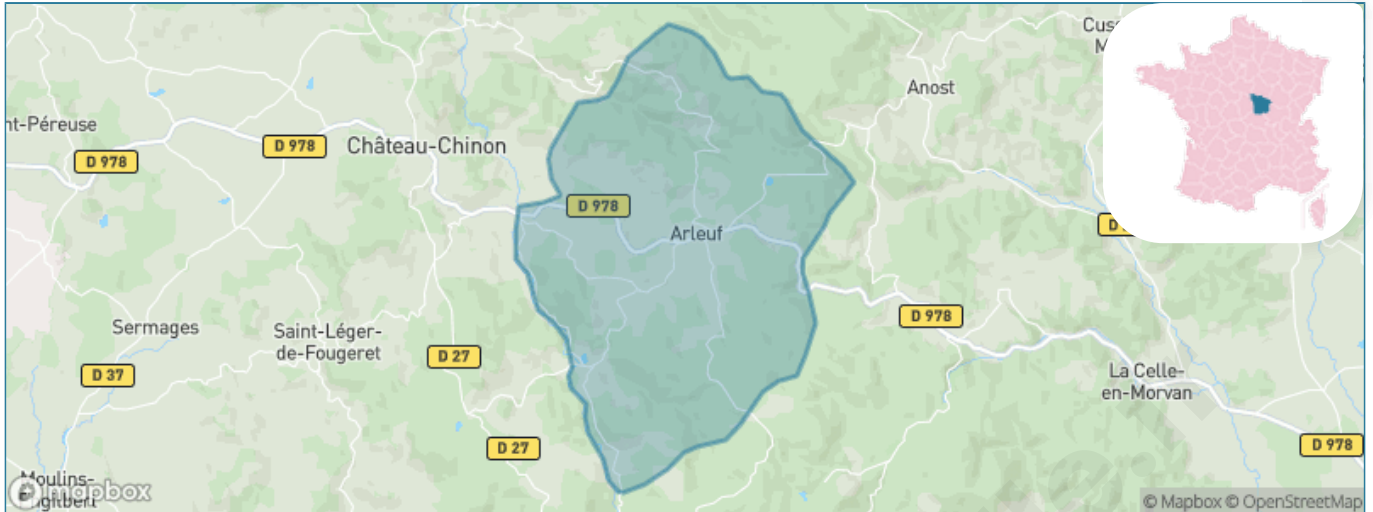
Présenté par

BIEN dans
ma **VILLE** 

Sommaire

Situation géographique	3
Statistiques sur la population	4
Evolution du nombre d'habitants	4
Tranche d'âge	5
0-14 ans	5
15-29 ans	5
30-44 ans	5
45-59 ans	5
60-74 ans	5
75-89 ans	5
90 ans et +	5
Activité professionnelle	5
Agriculteurs	5
Artisans, Commerçants	5
Cadres et sup.	5
Professions intermédiaires	5
Employé	5
Ouvrier	5
Retraité	5
Autres	5
Niveau de diplôme	6
Sans diplôme ou CEP	6
Brevet, BEPC, DNB	6
CAP-BEP ou équivalent	6
BAC ou équivalent	6
BAC+2	6
BAC+3 ou +4	6
BAC+5 ou plus	6
Composition des ménages	6
Couple sans enfant	6
Couple avec enfant(s)	6
Famille monoparentale	6
Colocation / Autre	6
Personnes seules	6
Profils électoraux	7
Premier tour	7
Sécurité	8
Evolution du nombre d'infractions	8
Pour comparer	9
Services à la population	10
Commerce	10
Éducation	10
Villes autour de Arleuf	12

Situation géographique



i Informations clés

- **Région** : Bourgogne-Franche-Comté
- **Département** : Nièvre
- **Code postal** : 58430
- **Superficie** : 59 km²

RÉGION
BOURGOGNE
FRANCHE
COMTE

NIÈVRE
le département

Statistiques sur la population



Nombre d'habitants

637



Age moyen

51 ans



Pop active

37.8%



Taux chômage

8.7%



Pop densité

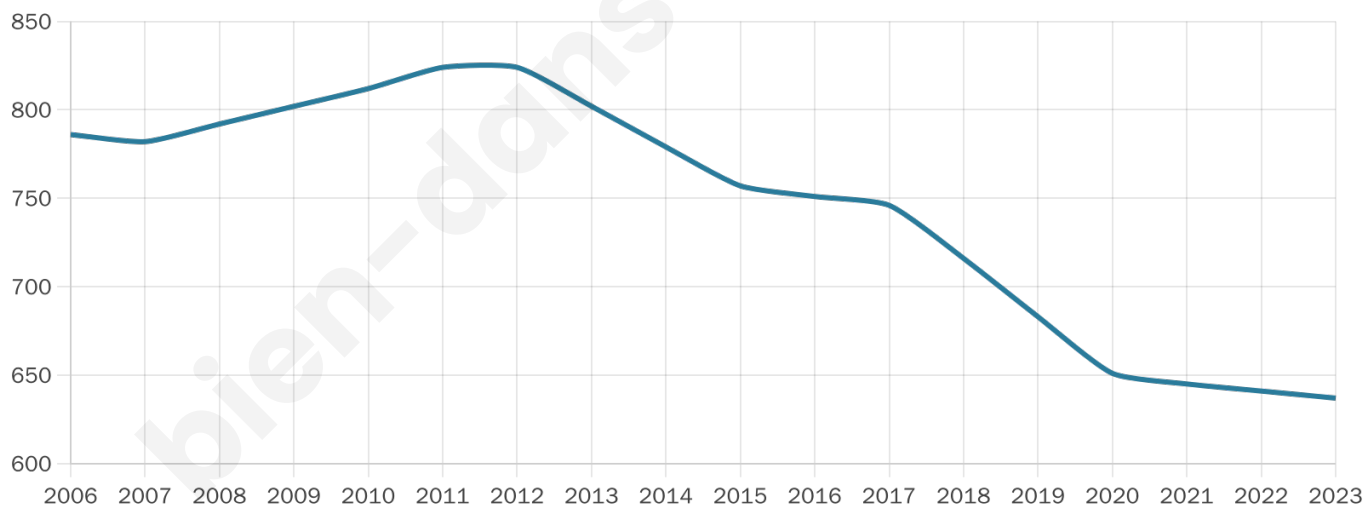
11 h/km²



Revenu moyen

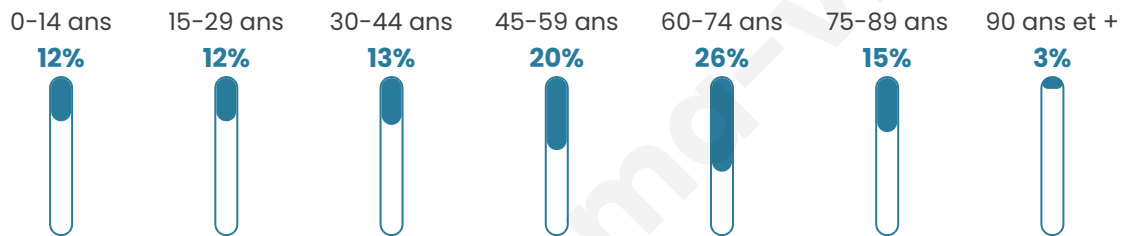
20 140 €/an

Evolution du nombre d'habitants

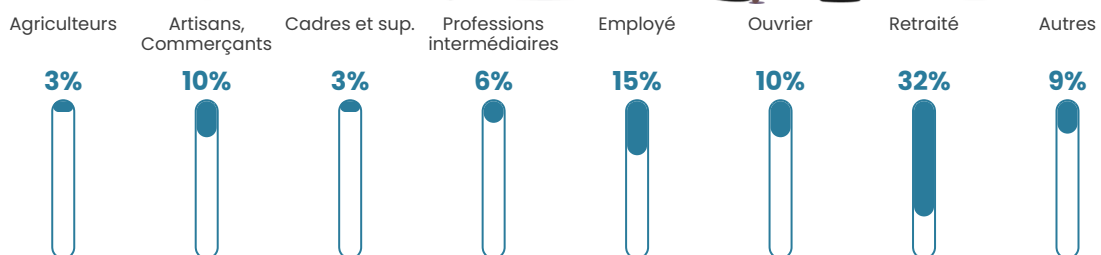


Sources : Institut national de la statistique et des études économiques (insee) selon Les dernières parutions officielles de 2024 portant sur les années 2020, 2021 et 2022.

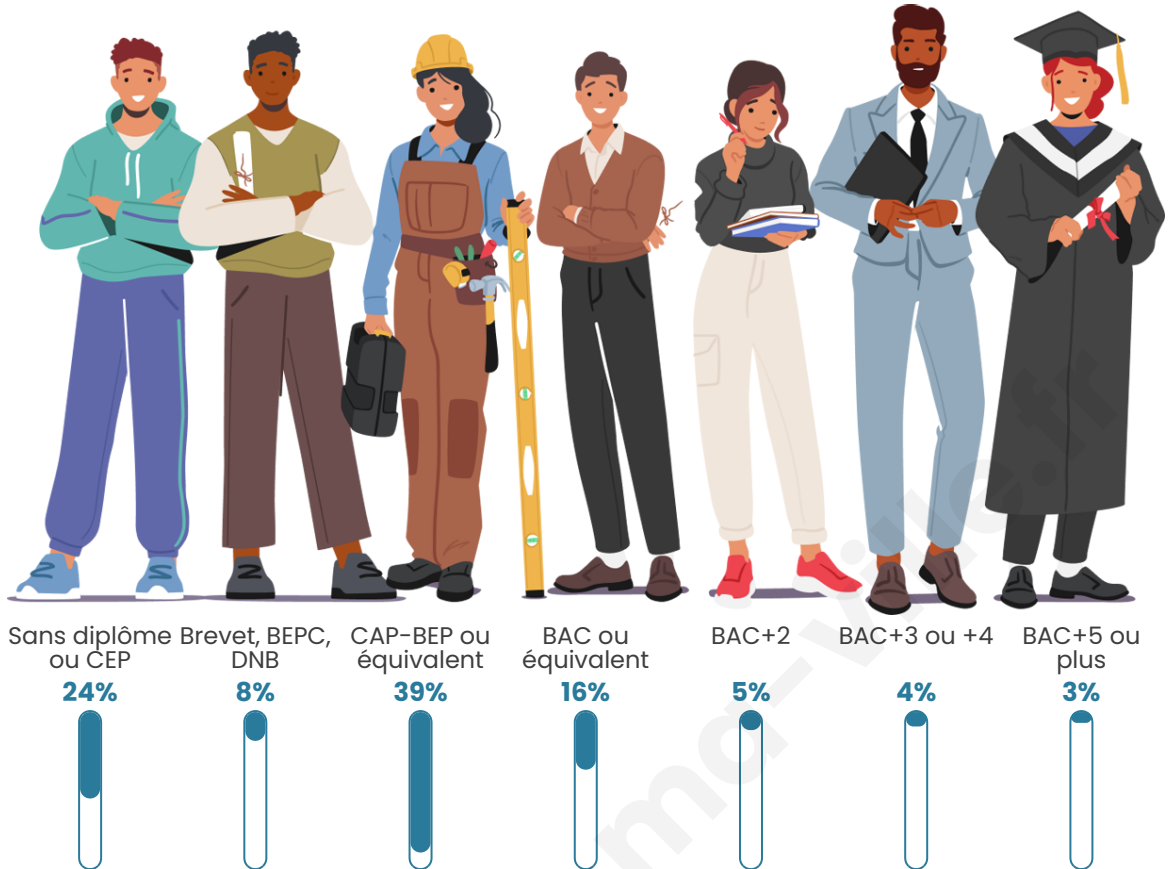
Tranche d'âge




Activité professionnelle



Niveau de diplôme



Composition des ménages





Profils électoraux

Premier tour

	Marine LE PEN	32.26 %
	Jean-Luc MÉLENCHON	22.83 %
	Emmanuel MACRON	17.62 %
	Éric ZEMMOUR	6.95 %
	Fabien ROUSSEL	4.96 %
	Valérie PÉCRESSE	4.96 %
	Jean LASSALLE	3.97 %
	Anne HIDALGO	2.23 %
	Yannick JADOT	1.99 %
	Nicolas DUPONT-AIGNAN	1.24 %
	Philippe POUTOU	0.74 %
	Nathalie ARTHAUD	0.25 %

Second tour

	Emmanuel MACRON	39,55 %
	Marine LE PEN	60,45 %

555 inscrits

Participation : 73.69%

Votes blancs : 7.58%

Votes nuls : 4.65%

555 inscrits

Participation : 73.69%

Votes blancs : 0.73%

Votes nuls : 0.73%

Sécurité



Agressions physiques / sexuelles

0



Cambriolages

0



Vols / dégradations

0



Stupéfiants

0

Evolution du nombre d'infractions



Pour comparer

(en proportion du nombre d'habitants)



Sources : Bases statistiques communale, départementale et régionale de la délinquance enregistrée par la police et la gendarmerie nationales selon les dernières parutions officielles de 2025 portant sur l'année 2024 ([data.gouv](https://data.gouv.fr)).

Agressions physiques / sexuelles : Violences sexuelles, coups et blessures volontaires intrafamiliaux, coups et blessures volontaires, autres coups, blessures volontaires et vols violents sans arme.

Cambriolages : Cambriolages de logements.

Vols : Vols avec armes, vols d'accessoires sur véhicules, vols dans les véhicules, vols de véhicules, vols sans violence contre des personnes, destructions, dégradations volontaires et escroqueries.

Stupéfiants : Trafic de stupéfiants dont (AFD) et usage de stupéfiants.

Services à la population



Commerce

Hypermarché	X <u>Le Breuil</u> 44km
Supermarché	X <u>Château-Chinon (Ville)</u> 6km
Superette	1
Boulangerie	1
Boucherie	X <u>Château-Chinon (Ville)</u> 6km
Restaurant	1
Garage	2
Station-service	X <u>Château-Chinon (Ville)</u> 7km
Banque	X <u>Château-Chinon (Ville)</u> 6km
La poste	X <u>Château-Chinon (Ville)</u> 6km
Coiffeur	X <u>Château-Chinon (Ville)</u> 6km
Tabac	X <u>Château-Chinon (Ville)</u> 6km
Bars / discothèque	X <u>Château-Chinon (Ville)</u> 6km
Bibliothèque	X <u>Ouroux-en-Morvan</u> 16km
Cinéma	X <u>Autun</u> 24km
Vétérinaire	X <u>Château-Chinon (Ville)</u> 6km



Santé

Pharmacie	X <u>Château-Chinon (Ville)</u> 6km
Hôpital	X <u>Château-Chinon (Ville)</u> 7km
Laboratoire d'analyses médicales	X <u>Château-Chinon (Ville)</u> 6km
Etablissement pour handicapé	X <u>Château-Chinon (Ville)</u> 6km
EHPA	X <u>Château-Chinon (Ville)</u> 7km
Médecin	X <u>Château-Chinon (Ville)</u> 6km
Dentiste	X <u>Anost</u> 7km
Chirurgien	X <u>Autun</u> 24km
Dermatologue	X <u>Le Creusot</u> 42km
Anesthésiste	X <u>Autun</u> 24km
Gastro-entérologue	X <u>Autun</u> 24km
Gynécologue	X <u>Le Creusot</u> 41km
Cancérologue	X <u>Nevers</u> 66km
Neurologue	X <u>Le Creusot</u> 43km
Ophtalmologue	X <u>Autun</u> 24km
ORL	X <u>Autun</u> 24km
Cardiologue	X <u>Autun</u> 24km
Pédiatre	X <u>Montceau-les-Mines</u> 50km
Pneumologue	X <u>Le Creusot</u> 41km
Psychologue	X <u>Chiddes</u> 22km
Radiologue	X <u>Autun</u> 24km
Rhumatologue	X <u>Chalon-sur-Saône</u> 70km
Sage-femme	X <u>Autun</u> 24km



Éducation

Crèche	X <u>Laizy</u> 21km
Ecole maternelle Public	X <u>Château-Chinon (Ville)</u> 6km
Ecole maternelle Privé	X <u>Bourges</u> 124km
Ecole primaire Public	1
Ecole primaire Privé	X <u>La Comelle</u> 20km
Collège Public	X <u>Château-Chinon (Ville)</u> 7km
Collège Privé	X <u>Autun</u> 24km

Lycée Public	X <u>Château-Chinon (Ville)</u> 6km
Lycée Privé	X <u>Autun</u> 24km

Sources : Base Sirene des entreprises et de leurs établissements selon les dernières parutions officielles de 2025 portant sur l'année 2024 ([data.gouv](#)). Liste, localisation et tarifs des professionnels de santé selon les dernières parutions officielles de 2025 portant sur l'année 2024 ([opendatasoft](#)) et FINESS Extraction du Fichier des établissements selon les dernières parutions officielles de 2025 portant sur l'année 2024 ([data.gouv](#)). Adresse et géolocalisation des établissements d'enseignement du premier et second degrés selon les dernières parutions officielles de 2025 portant sur l'année 2024 ([data.education.gouv](#))

bien-dans-ma-ville.fr

Villes autour de Arleuf

Ville	Habitants	Superficie	Pop densité	Pop active	Taux chômage	Revenu moyen	Prix immobilier
Lavault-de-Frétoy	65	15 km ²	4 h/km ²	36.9%	4.6%	NC	1 364 €/m ²
Château-Chinon (Campagne)	554	28 km ²	20 h/km ²	35.4%	2.9%	21 990 €/an	946 €/m ²
Château-Chinon (Ville) (1 avis)	1 770	4 km ²	443 h/km ²	36.8%	8%	19 050 €/an	995 €/m ²
Anost	695	51 km ²	14 h/km ²	36.3%	5.2%	20 910 €/an	1 509 €/m ²
Fâchin	106	13 km ²	8 h/km ²	38.7%	6.6%	20 330 €/an	942 €/m ²
Roussillon-en-Morvan	272	30 km ²	9 h/km ²	39%	2.6%	20 910 €/an	839 €/m ²
Corancy	275	30 km ²	9 h/km ²	33.8%	1.1%	20 890 €/an	764 €/m ²
La Petite-Verrière	47	9 km ²	5 h/km ²	55.3%	2.1%	NC	630 €/m ²
Planchez	313	43 km ²	7 h/km ²	37.7%	4.2%	18 720 €/an	865 €/m ²
Saint-Léger-de-Fougeret	315	32 km ²	10 h/km ²	54%	3.5%	20 240 €/an	1 156 €/m ²
Glux-en-Glenne	87	22 km ²	4 h/km ²	48.3%	5.7%	NC	635 €/m ²
Saint-Hilaire-en-Morvan	221	21 km ²	11 h/km ²	40.7%	3.6%	22 170 €/an	1 859 €/m ²
Gien-sur-Cure	90	11 km ²	8 h/km ²	37.8%	12.2%	NC	680 €/m ²
Saint-Prix	201	34 km ²	6 h/km ²	39.8%	5.5%	23 150 €/an	768 €/m ²
Cussy-en-Morvan	346	34 km ²	10 h/km ²	34.7%	3.8%	18 960 €/an	1 147 €/m ²

bien-dans-ma-ville.fr



Vous aimez votre ville ? Notez-la !

Et faites-nous part de vos remarques constructives



Avec

BIEN dans ma **VILLE** 