



Version web

Ville de Arifat

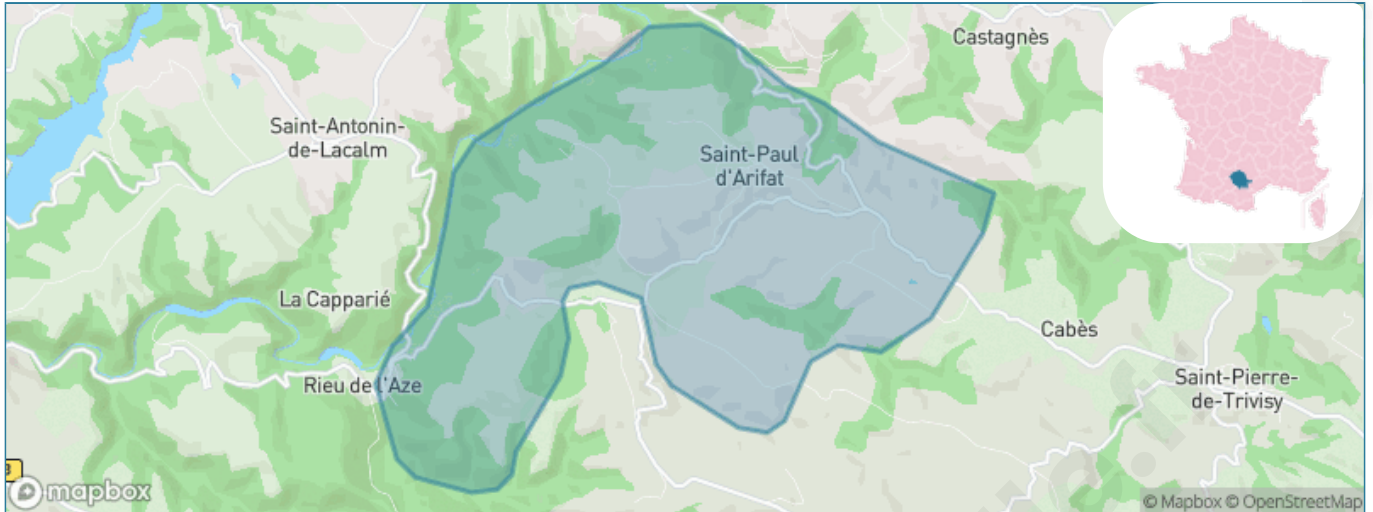
Présenté par

BIEN dans
ma **VILLE** 

Sommaire

Situation géographique	3
Statistiques sur la population	4
Evolution du nombre d'habitants	4
Tranche d'âge	5
0-14 ans	5
15-29 ans	5
30-44 ans	5
45-59 ans	5
60-74 ans	5
75-89 ans	5
90 ans et +	5
Activité professionnelle	5
Agriculteurs	5
Artisans, Commerçants	5
Cadres et sup.	5
Professions intermédiaires	5
Employé	5
Ouvrier	5
Retraité	5
Autres	5
Niveau de diplôme	6
Sans diplôme ou CEP	6
Brevet, BEPC, DNB	6
CAP-BEP ou équivalent	6
BAC ou équivalent	6
BAC+2	6
BAC+3 ou +4	6
BAC+5 ou plus	6
Composition des ménages	6
Couple sans enfant	6
Couple avec enfant(s)	6
Famille monoparentale	6
Colocation / Autre	6
Personnes seules	6
Profils électoraux	7
Premier tour	7
Sécurité	8
Evolution du nombre d'infractions	8
Pour comparer	9
Services à la population	10
Commerce	10
Éducation	10
Villes autour de Arifat	12

Situation géographique



i Informations clés

- **Région** : Occitanie
- **Département** : Tarn
- **Code postal** : 81360
- **Superficie** : 20 km²



Statistiques sur la population



Nombre d'habitants

128



Age moyen

51 ans



Pop active

46.1%



Taux chômage

3.4%



Pop densité

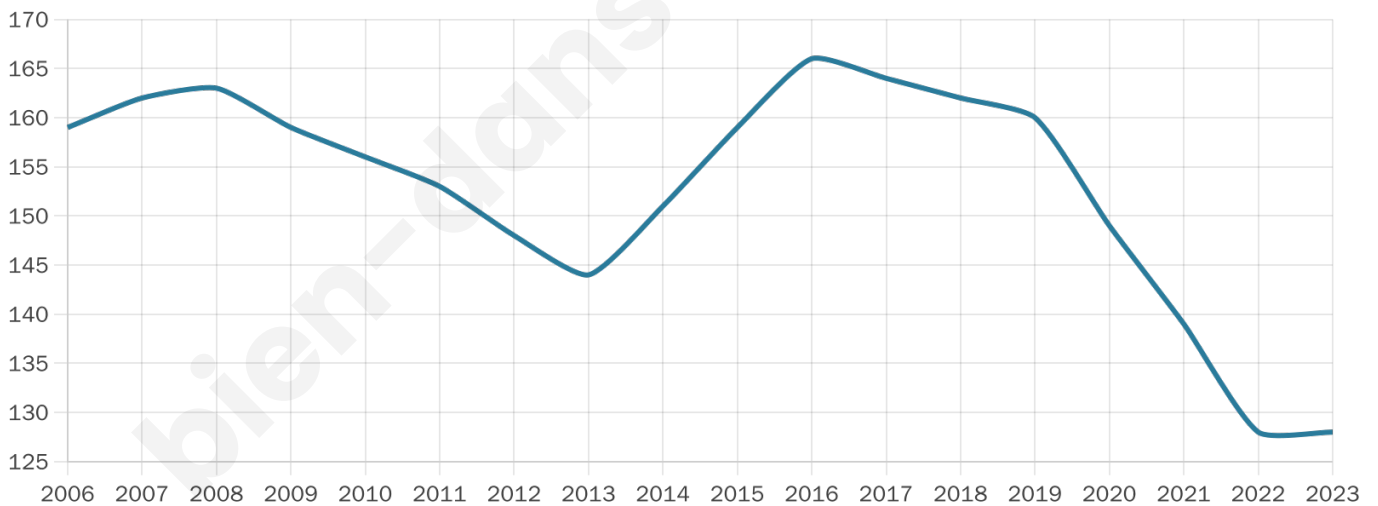
6 h/km²



Revenu moyen

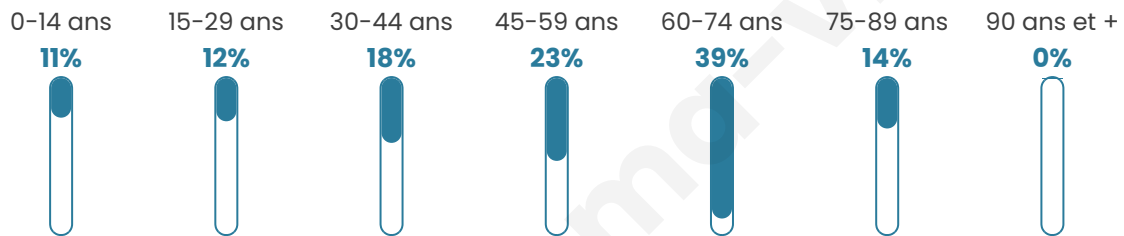
18 170 €/an

Evolution du nombre d'habitants

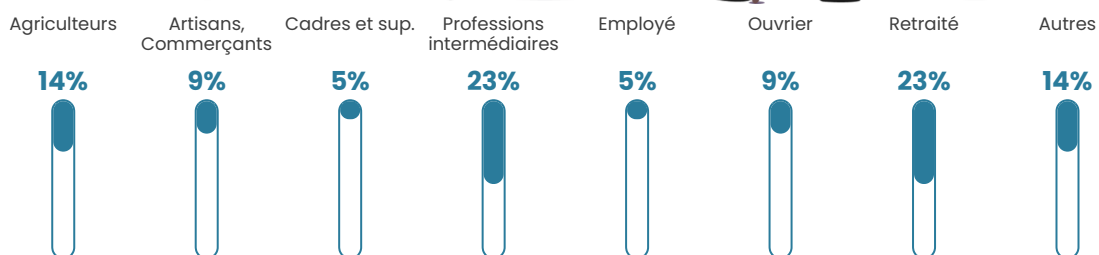


Sources : Institut national de la statistique et des études économiques (insee) selon Les dernières parutions officielles de 2024 portant sur les années 2020, 2021 et 2022.


Tranche d'âge




Activité professionnelle



Niveau de diplôme






Composition des ménages



Profils électoraux

Premier tour

	Emmanuel MACRON	29.90 %
	Marine LE PEN	17.53 %
	Jean-Luc MÉLENCHON	17.53 %
	Nicolas DUPONT- AIGNAN	8.25 %
	Jean LASSALLE	7.22 %
	Anne HIDALGO	7.22 %
	Valérie PÉCRESSÉ	6.19 %
	Éric ZEMMOUR	4.12 %
	Fabien ROUSSEL	1.03 %
	Yannick JADOT	1.03 %
	Nathalie ARTHAUD	0.00 %
	Philippe POUTOU	0.00 %



131 inscrits

Participation : 77.86%

Votes blancs : 2.94%

Votes nuls : 1.96%

Second tour

	Emmanuel MACRON	54,88 %
	Marine LE PEN	45,12 %

131 inscrits

Participation : 72.52%

Votes blancs : 9.47%

Votes nuls : 4.21%

Sécurité



Agressions physiques / sexuelles

0



Cambriolages

0



Vols / dégradations

0



Stupéfiants

0

Evolution du nombre d'infractions



Pour comparer

(en proportion du nombre d'habitants)



Sources : Bases statistiques communale, départementale et régionale de la délinquance enregistrée par la police et la gendarmerie nationales selon les dernières parutions officielles de 2025 portant sur l'année 2024 ([data.gouv](https://data.gouv.fr)).

Agressions physiques / sexuelles : Violences sexuelles, coups et blessures volontaires intrafamiliaux, coups et blessures volontaires, autres coups, blessures volontaires et vols violents sans arme.

Cambriolages : Cambriolages de logements.

Vols : Vols avec armes, vols d'accessoires sur véhicules, vols dans les véhicules, vols de véhicules, vols sans violence contre des personnes, destructions, dégradations volontaires et escroqueries.

Stupéfiants : Trafic de stupéfiants dont (AFD) et usage de stupéfiants.

Services à la population



Commerce

Hypermarché	X <u>Castres</u> 17km
Supermarché	X <u>Lacrouzette</u> 12km
Superette	X <u>Montredon-Labessonnié</u> 5km
Boulangerie	X <u>Montredon-Labessonnié</u> 5km
Boucherie	X <u>Montredon-Labessonnié</u> 5km
Restaurant	1
Garage	X <u>Montredon-Labessonnié</u> 5km
Station-service	X <u>Réalmont</u> 11km
Banque	X <u>Montredon-Labessonnié</u> 5km
La poste	X <u>Fauch</u> 9km
Coiffeur	X <u>Montredon-Labessonnié</u> 5km
Tabac	X <u>Réalmont</u> 12km
Bars / discothèque	1
Bibliothèque	X <u>Castres</u> 19km
Cinéma	X <u>Montredon-Labessonnié</u> 5km
Vétérinaire	X <u>Saint-Pierre-de-Trivisy</u> 8km



Santé

Pharmacie	X <u>Montredon-Labessonnié</u> 5km
Hôpital	X <u>Castres</u> 20km
Laboratoire d'analyses médicales	X <u>Réalmont</u> 12km
Etablissement pour handicapé	X <u>Réalmont</u> 12km
EHPA	X <u>Montredon-Labessonnié</u> 5km
Médecin	X <u>Montredon-Labessonnié</u> 5km
Dentiste	X <u>Montredon-Labessonnié</u> 7km
Chirurgien	X <u>Castres</u> 20km
Dermatologue	X <u>Castres</u> 20km
Anesthésiste	X <u>Albi</u> 23km
Gastro-entérologue	X <u>Albi</u> 23km
Gynécologue	X <u>Castres</u> 16km
Cancérologue	X <u>Castres</u> 18km
Neurologue	X <u>Castres</u> 18km
Ophtalmologue	X <u>Castres</u> 16km
ORL	X <u>Castres</u> 18km
Cardiologue	X <u>Castres</u> 18km
Pédiatre	X <u>Castres</u> 18km
Pneumologue	X <u>Castres</u> 18km
Psychologue	X <u>Saint-Genest-de-Contest</u> 14km
Radiologue	X <u>Castres</u> 19km
Rhumatologue	X <u>Albi</u> 22km
Sage-femme	X <u>Roquecourbe</u> 12km



Éducation

Crèche	X <u>Teillet</u> 8km
Ecole maternelle Public	X <u>Terre-de-Bancalié</u> 7km
Ecole maternelle Privé	X <u>Toulouse</u> 71km
Ecole primaire Public	X <u>Montredon-Labessonnié</u> 5km
Ecole primaire Privé	X <u>Montredon-Labessonnié</u> 5km
Collège Public	X <u>Réalmont</u> 11km
Collège Privé	X <u>Castres</u> 19km
Lycée Public	X <u>Castres</u> 17km
Lycée Privé	X <u>Castres</u> 19km

Sources : Base Sirene des entreprises et de leurs établissements selon les dernières parutions officielles de 2025 portant sur l'année 2024 ([data.gouv](https://data.gouv.fr)). Liste, localisation et tarifs des professionnels de santé selon les dernières parutions officielles de 2025 portant sur l'année 2024 ([opendatasoft](https://opendatasoft.com)) et FINESS Extraction du Fichier des établissements selon les dernières parutions officielles de 2025 portant sur l'année 2024 ([data.gouv](https://data.gouv.fr)). Adresse et géolocalisation des établissements d'enseignement du premier et second degrés selon les dernières parutions officielles de 2025 portant sur l'année 2024 ([data.education.gouv](https://data.education.gouv.fr))

bien-dans-ma-ville.fr

Villes autour de Arifat

Ville	Habitants	Superficie	Pop densité	Pop active	Taux chômage	Revenu moyen	Prix immobilier
Montredon-Labessonnié	2 076	110 km ²	19 h/km ²	42.9%	4.2%	20 100 €/an	1 085 €/m ²
Mont-Roc	198	14 km ²	14 h/km ²	40.4%	6.6%	20 730 €/an	NC
Terre-de-Bancalié	1 725	84 km ²	21 h/km ²	46.1%	4.8%	21 490 €/an	1 534 €/m ²
Teillet	458	24 km ²	19 h/km ²	39.5%	3.1%	19 600 €/an	949 €/m ²
Saint-Pierre-de-Trivisy (1 avis)	619	36 km ²	17 h/km ²	36.3%	2.9%	19 040 €/an	792 €/m ²
Rayssac	234	30 km ²	8 h/km ²	44.9%	3.4%	18 110 €/an	2 600 €/m ²
Fauch	619	17 km ²	36 h/km ²	49.1%	3.9%	22 900 €/an	1 746 €/m ²
Saint-Jean-de-Vals	85	4 km ²	21 h/km ²	52.9%	2.4%	NC	1 422 €/m ²
Réalmont (4 avis)	3 561	14 km ²	254 h/km ²	43.5%	5.4%	21 240 €/an	1 207 €/m ²
Lacrouzette (2 avis)	1 540	28 km ²	55 h/km ²	43.5%	4%	21 740 €/an	942 €/m ²
Vénès	718	27 km ²	27 h/km ²	48.3%	4.9%	22 420 €/an	1 543 €/m ²
Roquecourbe (2 avis)	2 172	16 km ²	136 h/km ²	44.8%	5%	20 930 €/an	1 158 €/m ²
Mouzieys-Teulet	467	13 km ²	36 h/km ²	56.7%	2.8%	21 950 €/an	1 104 €/m ²
Paulinet	498	73 km ²	7 h/km ²	49.6%	2.2%	19 590 €/an	640 €/m ²
Vabre	726	28 km ²	26 h/km ²	37.7%	4.1%	18 560 €/an	720 €/m ²

bien-dans-ma-ville.fr



Vous aimez votre ville ? Notez-la !

Et faites-nous part de vos remarques constructives



Avec

BIEN dans ma **VILLE** 