



Version web

Ville de Aries-Espénan

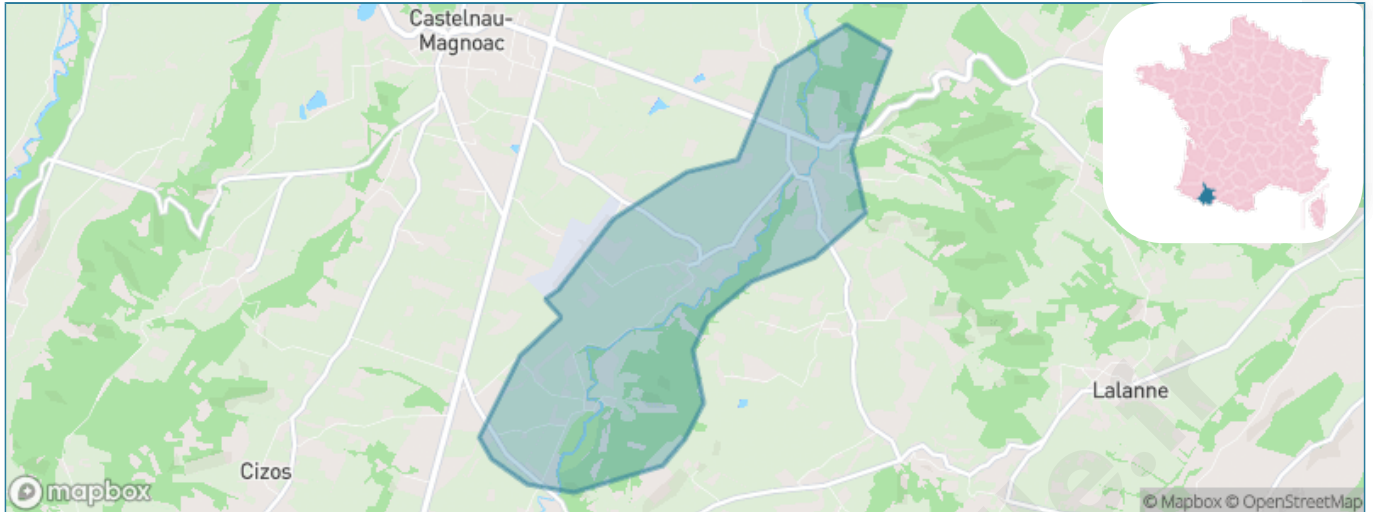
Présenté par

BIEN dans
ma **VILLE** 

Sommaire

Situation géographique	3
Statistiques sur la population	4
Evolution du nombre d'habitants	4
Tranche d'âge	5
0-14 ans	5
15-29 ans	5
30-44 ans	5
45-59 ans	5
60-74 ans	5
75-89 ans	5
90 ans et +	5
Activité professionnelle	5
Agriculteurs	5
Artisans, Commerçants	5
Cadres et sup.	5
Professions intermédiaires	5
Employé	5
Ouvrier	5
Retraité	5
Autres	5
Niveau de diplôme	6
Sans diplôme ou CEP	6
Brevet, BEPC, DNB	6
CAP-BEP ou équivalent	6
BAC ou équivalent	6
BAC+2	6
BAC+3 ou +4	6
BAC+5 ou plus	6
Composition des ménages	6
Couple sans enfant	6
Couple avec enfant(s)	6
Famille monoparentale	6
Colocation / Autre	6
Personnes seules	6
Profils électoraux	7
Premier tour	7
Sécurité	8
Evolution du nombre d'infractions	8
Pour comparer	9
Services à la population	10
Commerce	10
Éducation	10
Villes autour de Aries-Espéran	12

Situation géographique



i Informations clés

- **Région** : Occitanie
- **Département** : Hautes-Pyrénées
- **Code postal** : 65230
- **Superficie** : 5 km²



Statistiques sur la population



Nombre d'habitants

91



Age moyen

43 ans



Pop active

35.2%



Taux chômage

2.2%



Pop densité

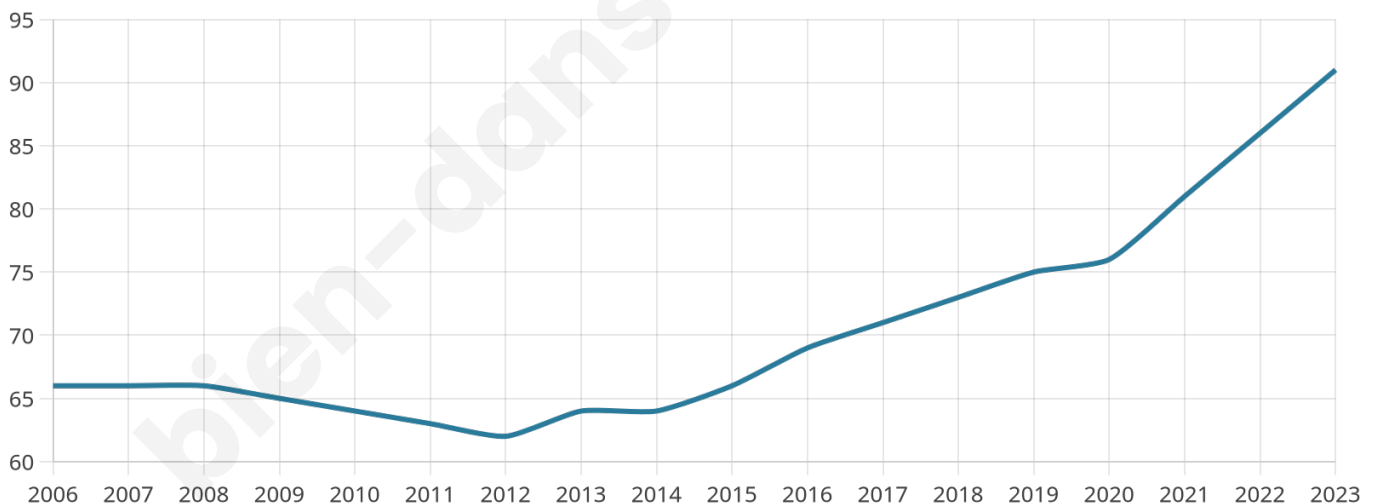
18 h/km²



Revenu moyen

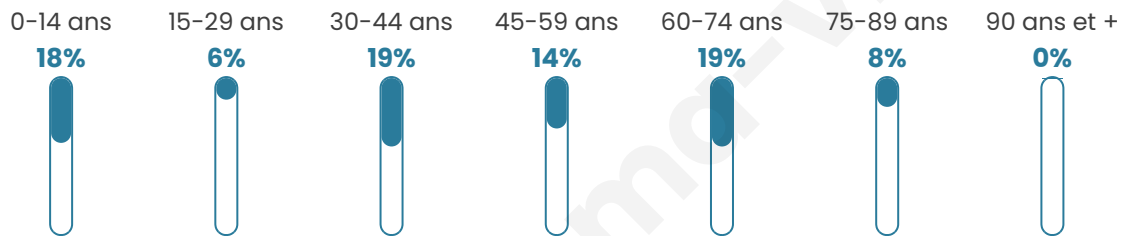
NC

Evolution du nombre d'habitants

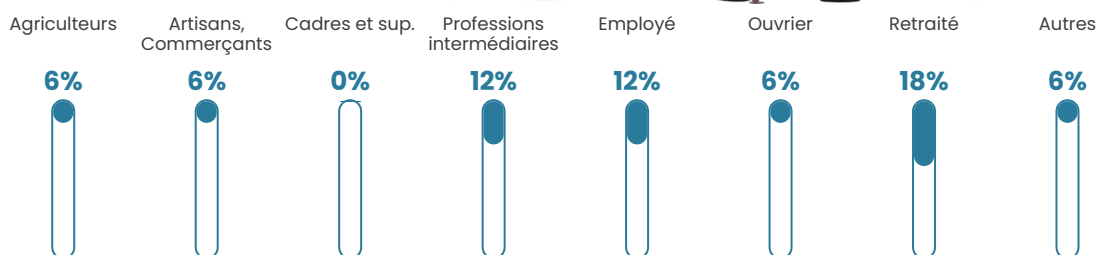


Sources : Institut national de la statistique et des études économiques (insee) selon Les dernières parutions officielles de 2024 portant sur les années 2020, 2021 et 2022.


Tranche d'âge




Activité professionnelle



Niveau de diplôme





Composition des ménages



Profils électoraux

Premier tour

	Emmanuel MACRON	23.73 %
	Marine LE PEN	23.73 %
	Jean-Luc MÉLENCHON	18.64 %
	Éric ZEMMOUR	13.56 %
	Jean LASSALLE	8.47 %
	Fabien ROUSSEL	6.78 %
	Yannick JADOT	1.69 %
	Valérie PÉCRESSÉ	1.69 %
	Nicolas DUPONT-AIGNAN	1.69 %
	Nathalie ARTHAUD	0.00 %
	Anne HIDALGO	0.00 %
	Philippe POUTOU	0.00 %



68 inscrits

Participation : 89.71%

Votes blancs : 1.64%

Votes nuls : 1.64%

Second tour

	Emmanuel MACRON	42,86 %
	Marine LE PEN	57,14 %

68 inscrits

Participation : 94.12%

Votes blancs : 6.25%

Votes nuls : 6.25%

Sécurité



Agressions physiques / sexuelles

0



Cambriolages

0



Vols / dégradations

0



Stupéfiants

0

Evolution du nombre d'infractions



Pour comparer

(en proportion du nombre d'habitants)

■ Ville ■ Département ■ Région



Sources : Bases statistiques communale, départementale et régionale de la délinquance enregistrée par la police et la gendarmerie nationales selon les dernières parutions officielles de 2025 portant sur l'année 2024 ([data.gouv](https://data.gouv.fr)).

Agressions physiques / sexuelles : Violences sexuelles, coups et blessures volontaires intrafamiliaux, coups et blessures volontaires, autres coups, blessures volontaires et vols violents sans arme.

Cambriolages : Cambriolages de logements.

Vols : Vols avec armes, vols d'accessoires sur véhicules, vols dans les véhicules, vols de véhicules, vols sans violence contre des personnes, destructions, dégradations volontaires et escroqueries.

Stupéfiants : Trafic de stupéfiants dont (AFD) et usage de stupéfiants.

Services à la population



Commerce

Hypermarché	X <u>Gourdan-Polignan</u> 24km
Supermarché	X <u>Castelnau-Magnoac</u> 2km
Superette	X <u>Boulogne-sur-Gesse</u> 9km
Boulangerie	X <u>Castelnau-Magnoac</u> 3km
Boucherie	X <u>Castelnau-Magnoac</u> 3km
Restaurant	X <u>Castelnau-Magnoac</u> 2km
Garage	X <u>Devèze</u> 2km
Station-service	X <u>Castelnau-Magnoac</u> 3km
Banque	X <u>Castelnau-Magnoac</u> 3km
La poste	X <u>Sariac-Magnoac</u> 4km
Coiffeur	X <u>Castelnau-Magnoac</u> 2km
Tabac	X <u>Boulogne-sur-Gesse</u> 9km
Bars / discothèque	X <u>Castelnau-Magnoac</u> 3km
Bibliothèque	X <u>Le Cuing</u> 17km
Cinéma	X <u>Masseube</u> 16km
Vétérinaire	X <u>Castelnau-Magnoac</u> 3km



Santé

Pharmacie	X <u>Castelnau-Magnoac</u> 3km
Hôpital	X <u>Lannemezan</u> 21km
Laboratoire d'analyses médicales	X <u>Lannemezan</u> 22km
Etablissement pour handicapé	X <u>Boulogne-sur-Gesse</u> 9km
EHPA	X <u>Castelnau-Magnoac</u> 2km
Médecin	X <u>Castelnau-Magnoac</u> 2km
Dentiste	X <u>Castelnau-Magnoac</u> 2km
Chirurgien	X <u>Lannemezan</u> 22km
Dermatologue	X <u>Tarbes</u> 38km
Anesthésiste	X <u>Tarbes</u> 38km
Gastro-entérologue	X <u>Tarbes</u> 38km
Gynécologue	X <u>Saint-Gaudens</u> 23km
Cancérologue	X <u>Tarbes</u> 38km
Neurologue	X <u>Saint-Gaudens</u> 25km
Ophtalmologue	X <u>Saint-Michel</u> 20km
ORL	X <u>Tarbes</u> 37km
Cardiologue	X <u>Saint-Plancard</u> 13km
Pédiatre	X <u>Tarbes</u> 37km
Pneumologue	X <u>Saint-Plancard</u> 13km
Psychologue	X <u>Montréjeau</u> 22km
Radiologue	X <u>Lannemezan</u> 24km
Rhumatologue	X <u>Saint-Gaudens</u> 25km
Sage-femme	X <u>Boulogne-sur-Gesse</u> 9km



Éducation

Crèche	X <u>Castelnau-Magnoac</u> 2km
Ecole maternelle Public	X <u>Boulogne-sur-Gesse</u> 9km
Ecole maternelle Privé	X <u>Plaisance-du-Touch</u> 70km
Ecole primaire Public	X <u>Castelnau-Magnoac</u> 2km

Ecole primaire Privé	X <u>Monléon-Magnoac</u> 9km
Collège Public	X <u>Boulogne-sur-Gesse</u> 9km
Collège Privé	X <u>Monléon-Magnoac</u> 9km
Lycée Public	X <u>Lannemezan</u> 21km
Lycée Privé	X <u>Monléon-Magnoac</u> 7km

Sources : Base Sirene des entreprises et de leurs établissements selon les dernières parutions officielles de 2025 portant sur l'année 2024 ([data.gouv](https://data.gouv.fr)). Liste, localisation et tarifs des professionnels de santé selon les dernières parutions officielles de 2025 portant sur l'année 2024 ([opendatasoft](https://opendatasoft.com)) et FINISS Extraction du Fichier des établissements selon les dernières parutions officielles de 2025 portant sur l'année 2024 ([data.gouv](https://data.gouv.fr)). Adresse et géolocalisation des établissements d'enseignement du premier et second degrés selon les dernières parutions officielles de 2025 portant sur l'année 2024 ([data.education.gouv](https://data.education.gouv.fr))

bien-dans-ma-ville.fr

Villes autour de Aries-Espéranan

Ville	Habitants	Superficie	Pop densité	Pop active	Taux chômage	Revenu moyen	Prix immobilier
Devèze	50	5 km ²	10 h/km ²	32%	0%	NC	NC
Betbèze	42	3 km ²	14 h/km ²	45.2%	19%	NC	NC
Castelnau-Magnoac (1 avis)	750	12 km ²	63 h/km ²	35.3%	4%	21 240 €/an	1 281 €/m ²
Monléon-Magnoac	405	19 km ²	21 h/km ²	42%	4.7%	21 700 €/an	922 €/m ²
Lalanne	99	6 km ²	17 h/km ²	52.5%	4%	NC	NC
Villemur	67	3 km ²	22 h/km ²	28.4%	1.5%	NC	NC
Peyret-Saint-André	69	6 km ²	12 h/km ²	30.4%	2.9%	NC	890 €/m ²
Sariac-Magnoac	162	10 km ²	16 h/km ²	36.4%	3.1%	19 240 €/an	2 213 €/m ²
Organ	27	2 km ²	14 h/km ²	44.4%	7.4%	NC	791 €/m ²
Thermes-Magnoac (1 avis)	240	10 km ²	24 h/km ²	37.9%	4.2%	20 090 €/an	1 072 €/m ²
Pouy	40	1 km ²	40 h/km ²	47.5%	2.5%	NC	1 107 €/m ²
Saint-Loup-en-Comminges	38	4 km ²	10 h/km ²	42.1%	5.3%	NC	1 125 €/m ²
Larroque	101	6 km ²	17 h/km ²	38.6%	4%	NC	2 143 €/m ²
Barthe	25	1 km ²	25 h/km ²	48%	0%	NC	NC
Cizos	136	7 km ²	19 h/km ²	38.2%	5.1%	19 380 €/an	1 444 €/m ²

bien-dans-ma-ville.fr



Vous aimez votre ville ? Notez-la !

Et faites-nous part de vos remarques constructives



Avec

BIEN dans
ma **VILLE** 