



Version web

Ville de Argilliers

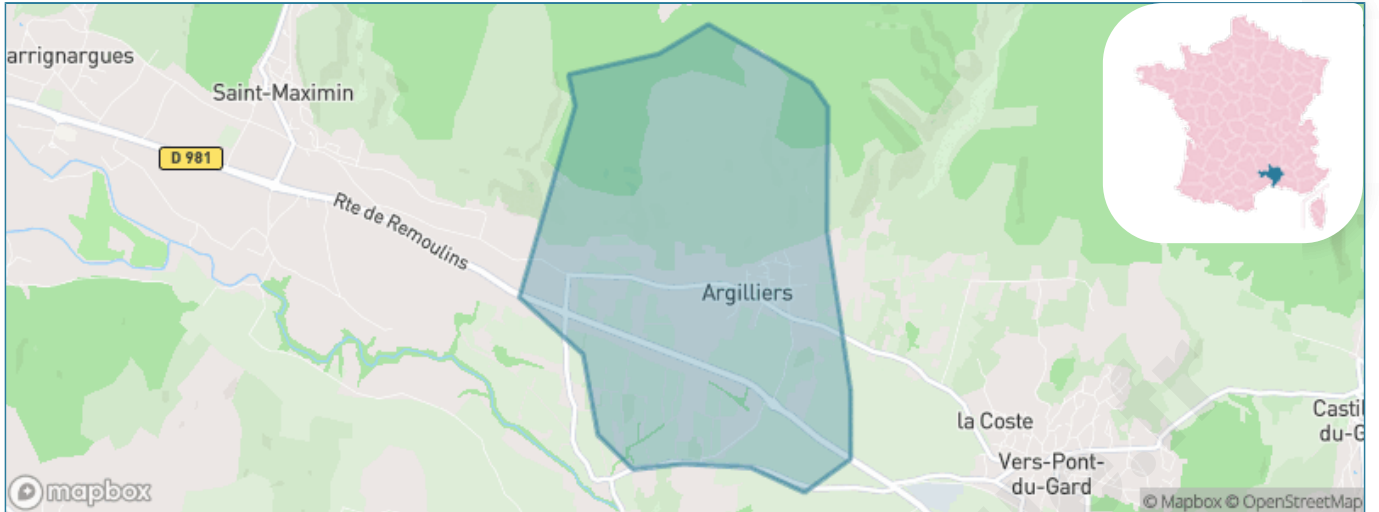
Présenté par

BIEN dans
ma **VILLE** 

Sommaire

Situation géographique	3
Statistiques sur la population	4
Evolution du nombre d'habitants	4
Tranche d'âge	5
0-14 ans	5
15-29 ans	5
30-44 ans	5
45-59 ans	5
60-74 ans	5
75-89 ans	5
90 ans et +	5
Activité professionnelle	5
Agriculteurs	5
Artisans, Commerçants	5
Cadres et sup.	5
Professions intermédiaires	5
Employé	5
Ouvrier	5
Retraité	5
Autres	5
Niveau de diplôme	6
Sans diplôme ou CEP	6
Brevet, BEPC, DNB	6
CAP-BEP ou équivalent	6
BAC ou équivalent	6
BAC+2	6
BAC+3 ou +4	6
BAC+5 ou plus	6
Composition des ménages	6
Couple sans enfant	6
Couple avec enfant(s)	6
Famille monoparentale	6
Colocation / Autre	6
Personnes seules	6
Profil électoraux	7
Premier tour	7
Sécurité	8
Evolution du nombre d'infractions	8
Pour comparer	9
Services à la population	10
Commerce	10
Éducation	10
Villes autour de Argilliers	12
Avis sur la ville de Argilliers	13
Moyenne par critère	13
Villes autour de Argilliers	13
Répartition des avis par note	13
Répartition des avis par note	13

Situation géographique



i Informations clés

- **Région** : Occitanie
- **Département** : Gard
- **Code postal** : 30210
- **Superficie** : 6 km²



Statistiques sur la population



Nombre d'habitants

436



Age moyen

40 ans



Pop active

49.3%



Taux chômage

10.3%



Pop densité

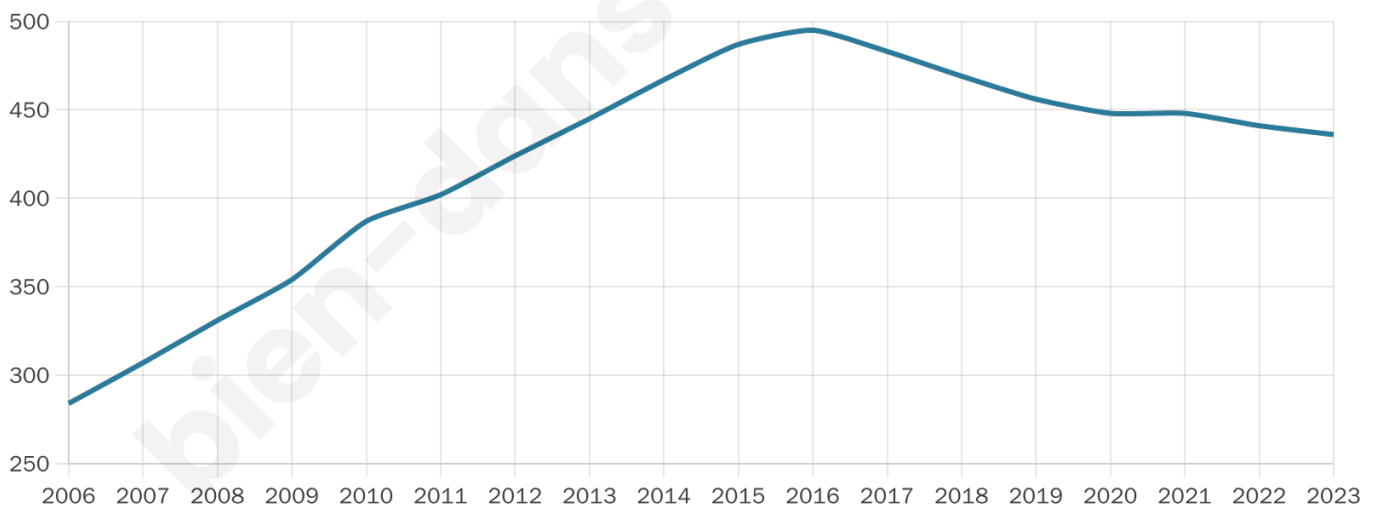
73 h/km²



Revenu moyen

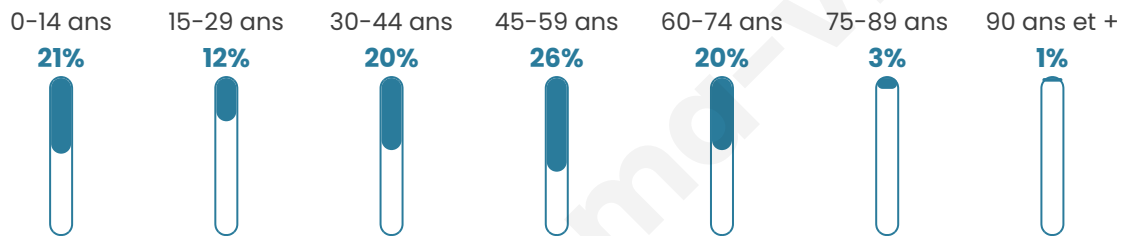
24 930 €/an

Evolution du nombre d'habitants

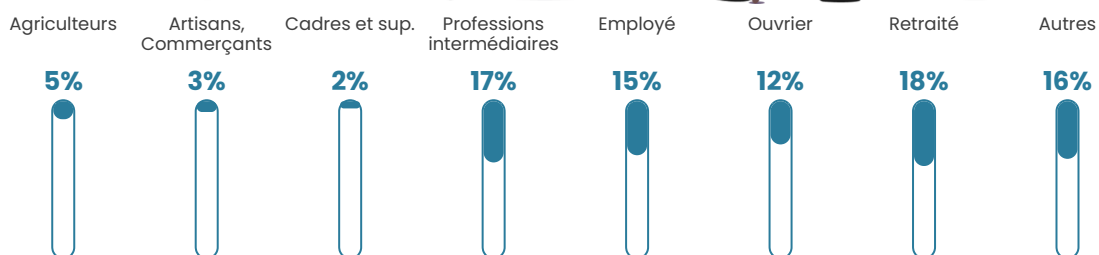


Sources : Institut national de la statistique et des études économiques (insee) selon Les dernières parutions officielles de 2024 portant sur les années 2020, 2021 et 2022.


Tranche d'âge




Activité professionnelle



Niveau de diplôme















Composition des ménages



Profils électoraux

Premier tour

	Marine LE PEN	31.53 %
	Emmanuel MACRON	23.73 %
	Jean-Luc MÉLENCHON	16.27 %
	Éric ZEMMOUR	8.47 %
	Jean LASSALLE	4.75 %
	Fabien ROUSSEL	3.73 %
	Yannick JADOT	3.73 %
	Nicolas DUPONT-AIGNAN	3.05 %
	Anne HIDALGO	1.69 %
	Philippe POUTOU	1.36 %
	Valérie PÉCRESE	1.02 %
	Nathalie ARTHAUD	0.68 %



352 inscrits

Participation : 86.08%

Votes blancs : 1.65%

Votes nuls : 0.99%

Second tour

	Emmanuel MACRON	46,97 %
	Marine LE PEN	53,03 %

352 inscrits

Participation : 84.37%

Votes blancs : 9.76%

Votes nuls : 1.35%

Sécurité



Agressions physiques / sexuelles

0



Cambriolages

0



Vols / dégradations

0



Stupéfiants

0

Evolution du nombre d'infractions



Pour comparer

(en proportion du nombre d'habitants)



Sources : Bases statistiques communale, départementale et régionale de la délinquance enregistrée par la police et la gendarmerie nationales selon les dernières parutions officielles de 2025 portant sur l'année 2024 ([data.gouv](https://data.gouv.fr)).

Agressions physiques / sexuelles : Violences sexuelles, coups et blessures volontaires intrafamiliaux, coups et blessures volontaires, autres coups, blessures volontaires et vols violents sans arme.

Cambriolages : Cambriolages de logements.

Vols : Vols avec armes, vols d'accessoires sur véhicules, vols dans les véhicules, vols de véhicules, vols sans violence contre des personnes, destructions, dégradations volontaires et escroqueries.

Stupéfiants : Trafic de stupéfiants dont (AFD) et usage de stupéfiants.

Services à la population



Commerce

Hypermarché	X <u>Uzès</u> 9km
Supermarché	X <u>Uzès</u> 7km
Superette	X <u>Vers-Pont-du-Gard</u> 3km
Boulangerie	X <u>Vers-Pont-du-Gard</u> 3km
Boucherie	X <u>Saint-Quentin-la-Poterie</u> 7km
Restaurant	3
Garage	X <u>Vers-Pont-du-Gard</u> 2km
Station-service	X <u>Uzès</u> 8km
Banque	X <u>Uzès</u> 6km
La poste	X <u>Saint-Siffret</u> 4km
Coiffeur	X <u>Vers-Pont-du-Gard</u> 2km
Tabac	X <u>Vers-Pont-du-Gard</u> 3km
Bars / discothèque	X <u>Vers-Pont-du-Gard</u> 3km
Bibliothèque	X <u>Collias</u> 4km
Cinéma	X <u>Saint-Siffret</u> 5km
Vétérinaire	X <u>Vers-Pont-du-Gard</u> 3km



Santé

Pharmacie	X <u>Vers-Pont-du-Gard</u> 4km
Hôpital	X <u>Nîmes</u> 18km
Laboratoire d'analyses médicales	X <u>Uzès</u> 7km
Etablissement pour handicapé	X <u>Sanilhac-Sagriès</u> 6km
EHPA	X <u>Castillon-du-Gard</u> 5km
Médecin	X <u>Vers-Pont-du-Gard</u> 3km
Dentiste	X <u>Vers-Pont-du-Gard</u> 3km
Chirurgien	X <u>Nîmes</u> 18km
Dermatologue	X <u>Nîmes</u> 20km
Anesthésiste	X <u>Nîmes</u> 18km
Gastro-entérologue	X <u>Les Angles</u> 20km
Gynécologue	X <u>Jonquières-Saint-Vincent</u> 18km
Cancérologue	X <u>Nîmes</u> 23km
Neurologue	X <u>Nîmes</u> 18km
Ophtalmologue	X <u>Nîmes</u> 20km
ORL	X <u>Saint-Quentin-la-Poterie</u> 8km
Cardiologue	X <u>Nîmes</u> 18km
Pédiatre	X <u>Uzès</u> 7km
Pneumologue	X <u>Nîmes</u> 18km
Psychologue	X <u>Remoulins</u> 7km
Radiologue	X <u>Uzès</u> 7km
Rhumatologue	X <u>Nîmes</u> 20km
Sage-femme	X <u>Remoulins</u> 7km



Éducation

Crèche	X <u>Flaux</u> 4km
Ecole maternelle Public	X <u>Vers-Pont-du-Gard</u> 2km
Ecole maternelle Privé	X <u>Langlade</u> 28km
Ecole primaire Public	1
Ecole primaire Privé	X <u>Uzès</u> 7km
Collège Public	X <u>Uzès</u> 7km
Collège Privé	X <u>Uzès</u> 8km
Lycée Public	X <u>Uzès</u> 7km
Lycée Privé	X <u>Uzès</u> 8km

Sources : Base Sirene des entreprises et de leurs établissements selon les dernières parutions officielles de 2025 portant sur l'année 2024 ([data.gouv](#)). Liste, localisation et tarifs des professionnels de santé selon les dernières parutions officielles de 2025 portant sur l'année 2024 ([opendatasoft](#)) et FINISS Extraction du Fichier des établissements selon les dernières parutions officielles de 2025 portant sur

l'année 2024 ([data.gouv](https://data.gouv.fr)). Adresse et géolocalisation des établissements d'enseignement du premier et second degrés selon les dernières parutions officielles de 2025 portant sur l'année 2024 ([data.education.gouv](https://data.education.gouv.fr))

bien-dans-ma-ville.fr



Villes autour de Argilliers

Ville	Habitants	Superficie	Pop densité	Pop active	Taux chômage	Revenu moyen	Prix immobilier
Vers-Pont-du-Gard (1 avis)	1 786	19 km ²	94 h/km ²	45.7%	5.9%	23 130 €/an	2 411 €/m ²
Flaux (2 avis)	336	10 km ²	34 h/km ²	45.8%	5.7%	24 120 €/an	2 237 €/m ²
Collias (2 avis)	1 095	20 km ²	55 h/km ²	44.2%	7.4%	22 440 €/an	2 535 €/m ²
Castillon-du-Gard	1 695	17 km ²	100 h/km ²	47%	4.9%	25 050 €/an	2 597 €/m ²
Saint-Maximin	798	9 km ²	89 h/km ²	42.2%	6.3%	23 650 €/an	2 650 €/m ²
Saint-Siffret (3 avis)	1 126	11 km ²	102 h/km ²	38.8%	4.1%	26 560 €/an	2 876 €/m ²
Saint-Hippolyte-de-Montaigu	246	4 km ²	62 h/km ²	45.9%	4.1%	22 460 €/an	2 255 €/m ²
Sanilhac-Sagriès	842	22 km ²	38 h/km ²	41.6%	4.4%	22 350 €/an	3 012 €/m ²
Saint-Bonnet-du-Gard (2 avis)	798	6 km ²	133 h/km ²	52.6%	4.6%	23 660 €/an	2 300 €/m ²
Saint-Hilaire-d'Ozilhan	1 106	16 km ²	69 h/km ²	47.3%	5.2%	24 980 €/an	2 159 €/m ²
Valliguières	653	19 km ²	34 h/km ²	51.3%	5.8%	23 420 €/an	2 232 €/m ²
Lédenon (1 avis)	1 685	19 km ²	89 h/km ²	48.9%	5.3%	22 530 €/an	2 162 €/m ²
Saint-Victor-des-Oules	301	4 km ²	75 h/km ²	40.9%	6.3%	22 880 €/an	3 051 €/m ²
Uzès (27 avis)	8 519	25 km ²	341 h/km ²	35.5%	6.5%	20 910 €/an	2 903 €/m ²
Remoulins (7 avis)	2 278	8 km ²	285 h/km ²	45.3%	8.6%	19 700 €/an	1 902 €/m ²

Avis sur la ville de Argilliers



Moyenne par critère



Villes autour de Argilliers

Ville	Note globale	Sécurité	Éducation	Sport Loisir	Environnement	Vie pratique
Vers-Pont-du-Gard (1 avis)	4.4	4.0	4.0	4.0	5.0	5.0
Flaux (2 avis)	3.0	4.5	3.0	1.5	4.0	2.0
Collias (2 avis)	3.0	3.0	3.0	3.0	4.0	2.0
Castillon-du-Gard	-	-	-	-	-	-
Saint-Maximin	-	-	-	-	-	-
Saint-Siffret (3 avis)	4.0	4.7	3.7	3.7	4.3	3.7
Saint-Hippolyte-de-Montaigu	-	-	-	-	-	-
Sanilhac-Sagriès	-	-	-	-	-	-
Saint-Bonnet-du-Gard (2 avis)	1.4	2.0	1.5	1.5	1.5	0.5
Saint-Hilaire-d'Ozilhan	-	-	-	-	-	-
Valliguières	-	-	-	-	-	-
Lédenon (1 avis)	2.8	4.0	2.0	3.0	3.0	2.0
Saint-Victor-des-Oules	-	-	-	-	-	-
Uzès (27 avis)	3.8	4.0	3.7	3.7	4.0	3.4
Remoulins (7 avis)	3.3	3.3	3.1	3.3	3.1	3.9



Vous aimez votre ville ? Notez-la !

Et faites-nous part de vos remarques constructives



Avec

BIEN dans ma **VILLE** 