



Version web

# Ville de Argiésans

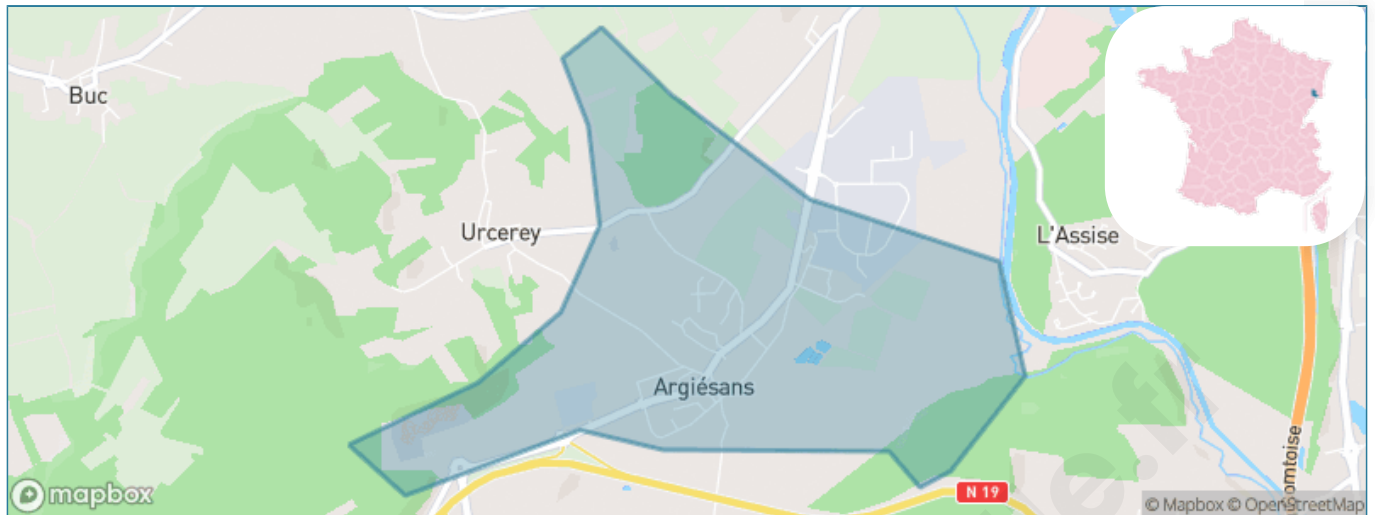
Présenté par

**BIEN** dans  
ma **VILLE** 

# Sommaire

Situation géographique .....	3
Statistiques sur la population .....	4
Evolution du nombre d'habitants .....	4
Tranche d'âge .....	5
0-14 ans .....	5
15-29 ans .....	5
30-44 ans .....	5
45-59 ans .....	5
60-74 ans .....	5
75-89 ans .....	5
90 ans et + .....	5
Activité professionnelle .....	5
Agriculteurs .....	5
Artisans, Commerçants .....	5
Cadres et sup. ....	5
Professions intermédiaires .....	5
Employé .....	5
Ouvrier .....	5
Retraité .....	5
Autres .....	5
Niveau de diplôme .....	6
Sans diplôme ou CEP .....	6
Brevet, BEPC, DNB .....	6
CAP-BEP ou équivalent .....	6
BAC ou équivalent .....	6
BAC+2 .....	6
BAC+3 ou +4 .....	6
BAC+5 ou plus .....	6
Composition des ménages .....	6
Couple sans enfant .....	6
Couple avec enfant(s) .....	6
Famille monoparentale .....	6
Colocation / Autre .....	6
Personnes seules .....	6
Profils électoraux .....	7
Premier tour .....	7
Sécurité .....	8
Evolution du nombre d'infractions .....	8
Pour comparer .....	9
Services à la population .....	10
Commerce .....	10
Éducation .....	10
Villes autour de Argiésans .....	11

# Situation géographique



## i Informations clés

- **Région** : Bourgogne-Franche-Comté
- **Département** : Territoire de Belfort
- **Code postal** : 90800
- **Superficie** : 2 km<sup>2</sup>

**RÉGION**  
**BOURGOGNE**  
**FRANCHE**  
**COMTE**



# Statistiques sur la population



Nombre d'habitants

**607**



Age moyen

**39 ans**



Pop active

**47.9%**



Taux chômage

**5.2%**



Pop densité

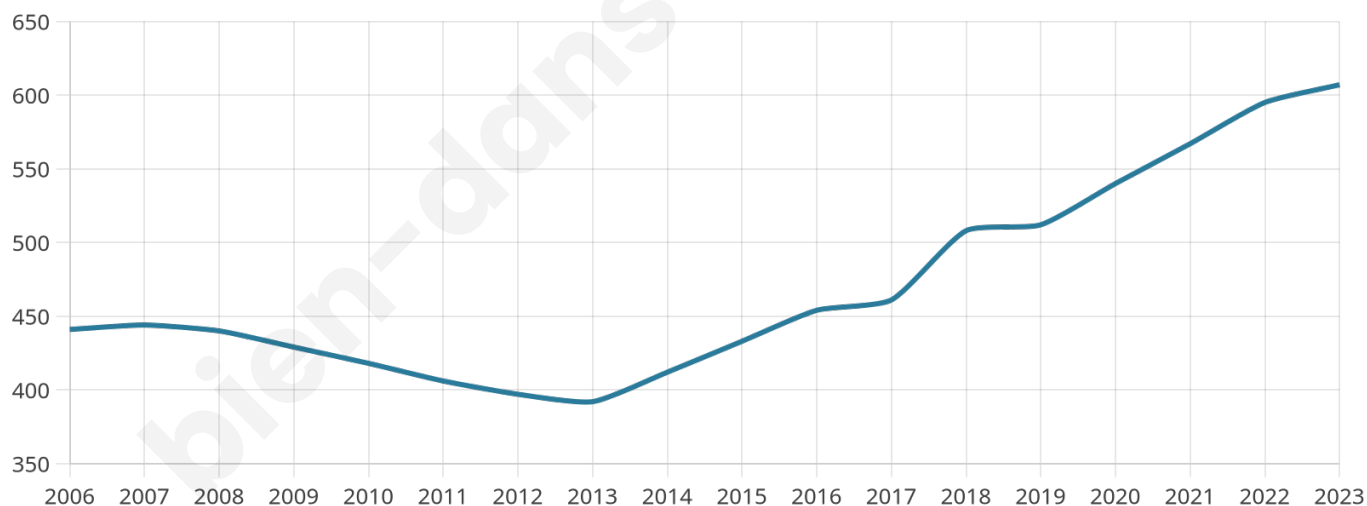
**304 h/km<sup>2</sup>**



Revenu moyen

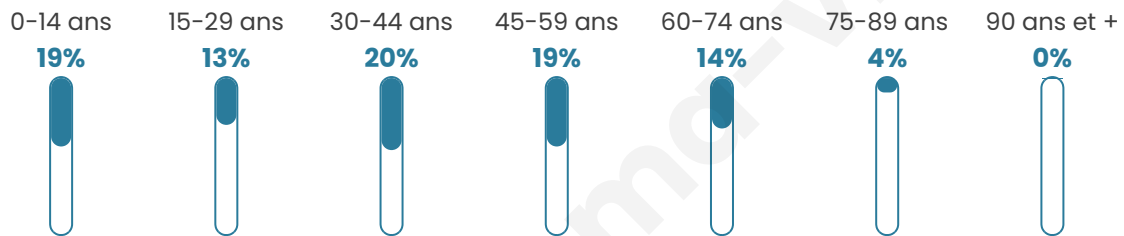
**27 070 €/an**

## Evolution du nombre d'habitants

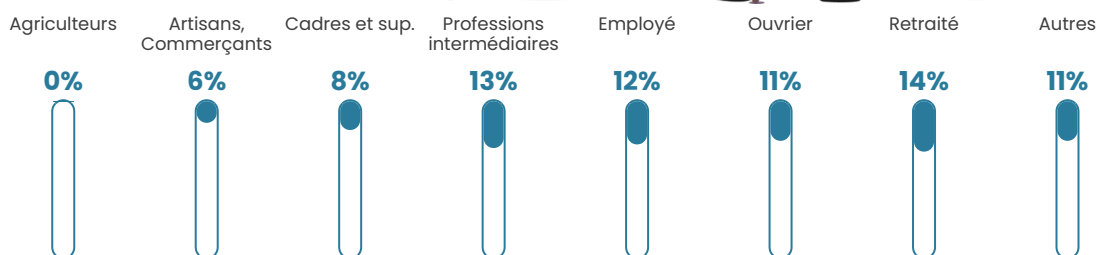


Sources : Institut national de la statistique et des études économiques (insee) selon Les dernières parutions officielles de 2024 portant sur les années 2020, 2021 et 2022.

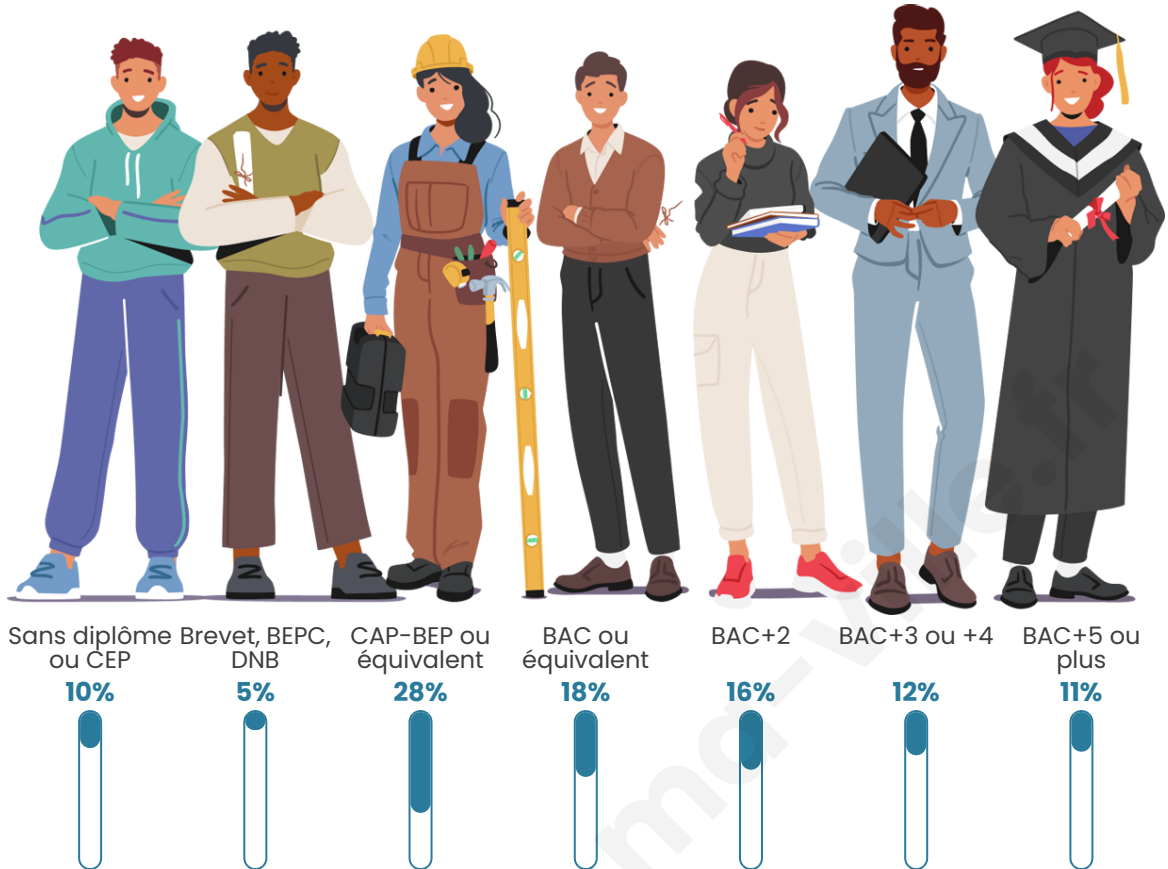
## Tranche d'âge




## Activité professionnelle



## Niveau de diplôme






## Composition des ménages



# Profils électoraux



## Premier tour

	Marine LE PEN	29.79 %
	Emmanuel MACRON	21.24 %
	Jean-Luc MÉLENCHON	14.75 %
	Éric ZEMMOUR	14.16 %
	Valérie PÉCRESSE	5.60 %
	Jean LASSALLE	4.13 %
	Yannick JADOT	3.83 %
	Fabien ROUSSEL	2.06 %
	Nicolas DUPONT-AIGNAN	1.77 %
	Anne HIDALGO	1.47 %
	Philippe POUTOU	0.88 %
	Nathalie ARTHAUD	0.29 %

### 386 inscrits

Participation : 88.6%  
Votes blancs : 0.29%  
Votes nuls : 0.58%

## Second tour

	Emmanuel MACRON	44,37 %
	Marine LE PEN	55,63 %

### 393 inscrits

Participation : 80.41%  
Votes blancs : 7.28%  
Votes nuls : 0%

# Sécurité



Agressions physiques / sexuelles

0



Cambriolages

0



Vols / dégradations

0



Stupéfiants

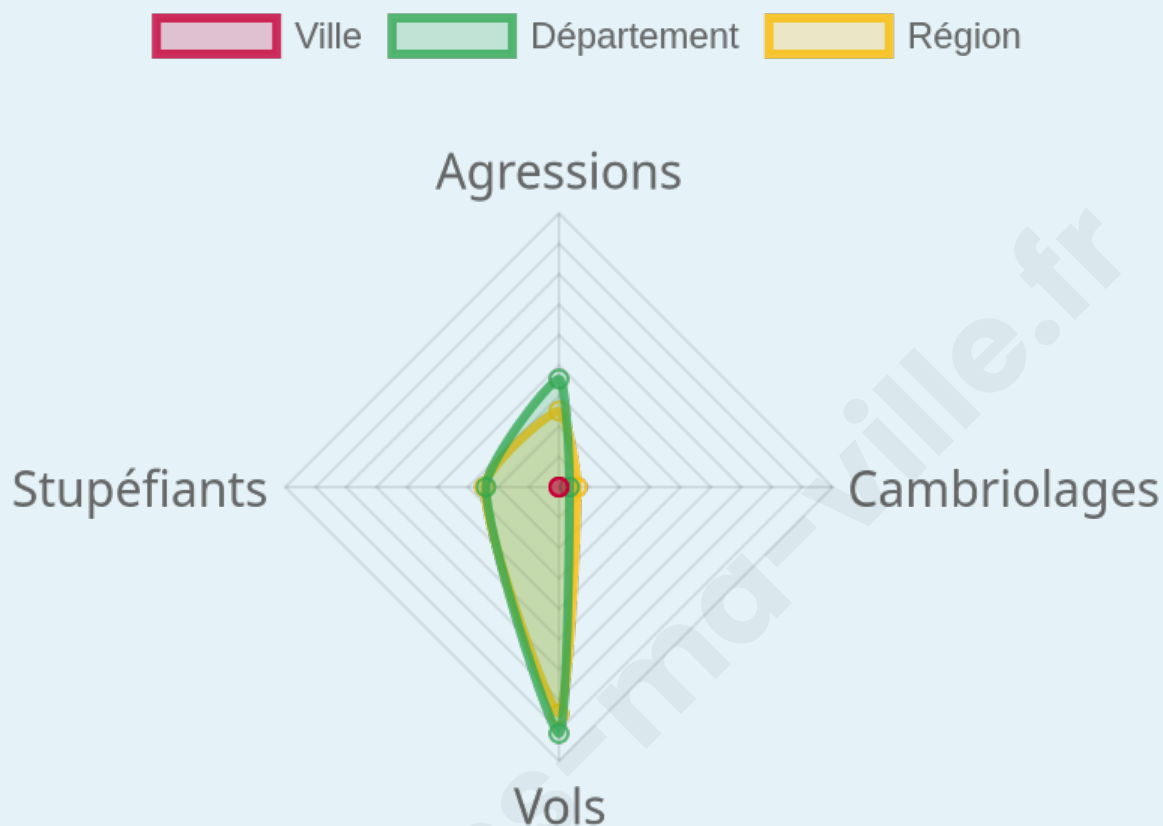
0

## Evolution du nombre d'infractions



## Pour comparer

(en proportion du nombre d'habitants)



Sources : Bases statistiques communale, départementale et régionale de la délinquance enregistrée par la police et la gendarmerie nationales selon les dernières parutions officielles de 2025 portant sur l'année 2024 ([data.gouv](https://data.gouv.fr)).

Agressions physiques / sexuelles : Violences sexuelles, coups et blessures volontaires intrafamiliaux, coups et blessures volontaires, autres coups, blessures volontaires et vols violents sans arme.

Cambriolages : Cambriolages de logements.

Vols : Vols avec armes, vols d'accessoires sur véhicules, vols dans les véhicules, vols de véhicules, vols sans violence contre des personnes, destructions, dégradations volontaires et escroqueries.

Stupéfiants : Trafic de stupéfiants dont (AFD) et usage de stupéfiants.

# Services à la population



## Commerce

Hypermarché	X <a href="#">Andelnans</a> 3km
Supermarché	X <a href="#">Héricourt</a> 3km
Superette	X <a href="#">Andelnans</a> 3km
Boulangerie	X <a href="#">Dorans</a> 2km
Boucherie	X <a href="#">Bavilliers</a> 2km
Restaurant	<b>2</b>
Garage	<b>14</b>
Station-service	X <a href="#">Bavilliers</a> 2km
Banque	X <a href="#">Bavilliers</a> 2km
La poste	<b>1</b>
Coiffeur	<b>1</b>
Tabac	X <a href="#">Bavilliers</a> 3km
Bars / discothèque	<b>1</b>
Bibliothèque	X <a href="#">Sevenans</a> 4km
Cinéma	X <a href="#">Belfort</a> 5km
Vétérinaire	X <a href="#">Botans</a> 3km



## Santé

Pharmacie	X <a href="#">Bavilliers</a> 3km
Hôpital	X <a href="#">Bavilliers</a> 2km
Laboratoire d'analyses médicales	X <a href="#">Belfort</a> 5km
Etablissement pour handicapé	X <a href="#">Héricourt</a> 3km
EHPA	X <a href="#">Bavilliers</a> 3km
Médecin	X <a href="#">Mandrevillars</a> 3km
Dentiste	X <a href="#">Bavilliers</a> 3km
Chirurgien	X <a href="#">Belfort</a> 4km
Dermatologue	X <a href="#">Belfort</a> 6km
Anesthésiste	X <a href="#">Trévenans</a> 5km
Gastro-entérologue	X <a href="#">Trévenans</a> 5km
Gynécologue	X <a href="#">Belfort</a> 4km
Cancérologue	X 0km
Neurologue	X <a href="#">Belfort</a> 5km
Ophthalmologue	X <a href="#">Belfort</a> 5km
ORL	X <a href="#">Trévenans</a> 5km
Cardiologue	X <a href="#">Essert</a> 4km
Pédiatre	X <a href="#">Bavilliers</a> 3km
Pneumologue	X <a href="#">Belfort</a> 5km
Psychologue	X <a href="#">Essert</a> 4km
Radiologue	X <a href="#">Bavilliers</a> 3km
Rhumatologue	X <a href="#">Belfort</a> 6km
Sage-femme	X <a href="#">Danjoutin</a> 4km



## Éducation

Crèche	<b>1</b>
Ecole maternelle Public	<b>1</b>
Ecole maternelle Privé	X <a href="#">Lutterbach</a> 39km
Ecole primaire Public	<b>1</b>
Ecole primaire Privé	X <a href="#">Sevenans</a> 4km
Collège Public	X <a href="#">Belfort</a> 4km
Collège Privé	X <a href="#">Sevenans</a> 4km
Lycée Public	X <a href="#">Bavilliers</a> 3km
Lycée Privé	X <a href="#">Belfort</a> 5km

Sources : Base Sirene des entreprises et de leurs établissements selon les dernières parutions officielles de 2025 portant sur l'année 2024 ([data.gouv](#)). Liste, localisation et tarifs des professionnels de santé selon les dernières parutions officielles de 2025 portant sur l'année 2024 ([opendatasoft](#)) et FINISS Extraction du Fichier des établissements selon les dernières parutions officielles de 2025 portant sur l'année 2024 ([data.gouv](#)). Adresse et géolocalisation des établissements d'enseignement du premier et second degrés selon les dernières parutions officielles de 2025 portant sur l'année 2024 ([data.education.gouv](#))

## Villes autour de Argiésans

Ville	Habitants	Superficie	Pop densité	Pop active	Taux chômage	Revenu moyen	Prix immobilier
Banvillars	289	4 km <sup>2</sup>	72 h/km <sup>2</sup>	43.3%	3.5%	27 690 €/an	758 €/m <sup>2</sup>
Urcerey	257	3 km <sup>2</sup>	86 h/km <sup>2</sup>	41.6%	2.7%	27 880 €/an	1 364 €/m <sup>2</sup>
Bavilliers (3 avis)	4 678	4 km <sup>2</sup>	1 170 h/km <sup>2</sup>	39.4%	5.2%	23 060 €/an	1 517 €/m <sup>2</sup>
Dorans	824	3 km <sup>2</sup>	275 h/km <sup>2</sup>	50.4%	2.8%	27 440 €/an	1 158 €/m <sup>2</sup>
Botans	249	2 km <sup>2</sup>	125 h/km <sup>2</sup>	45%	3.2%	27 080 €/an	1 505 €/m <sup>2</sup>
Bermont	358	2 km <sup>2</sup>	179 h/km <sup>2</sup>	48.6%	3.6%	30 140 €/an	1 323 €/m <sup>2</sup>
Mandrevillars (1 avis)	344	3 km <sup>2</sup>	115 h/km <sup>2</sup>	47.4%	2.6%	27 540 €/an	1 755 €/m <sup>2</sup>
Buc	244	2 km <sup>2</sup>	122 h/km <sup>2</sup>	50%	3.7%	26 030 €/an	1 970 €/m <sup>2</sup>
Brevilliers	626	6 km <sup>2</sup>	104 h/km <sup>2</sup>	44.4%	4.3%	23 180 €/an	1 605 €/m <sup>2</sup>
Échenans-sous-Mont-Vaudois	567	5 km <sup>2</sup>	113 h/km <sup>2</sup>	47.1%	3.2%	27 250 €/an	1 761 €/m <sup>2</sup>
Essert (1 avis)	3 417	7 km <sup>2</sup>	488 h/km <sup>2</sup>	42.4%	4.1%	25 050 €/an	1 700 €/m <sup>2</sup>
Andelnans	1 093	4 km <sup>2</sup>	273 h/km <sup>2</sup>	46.7%	4.5%	24 680 €/an	1 677 €/m <sup>2</sup>
Danjoutin (3 avis)	3 519	5 km <sup>2</sup>	704 h/km <sup>2</sup>	48.6%	7.2%	22 260 €/an	1 511 €/m <sup>2</sup>
Sevenans (1 avis)	688	2 km <sup>2</sup>	344 h/km <sup>2</sup>	29.4%	3.9%	25 870 €/an	1 349 €/m <sup>2</sup>
Châlonvillars	1 264	7 km <sup>2</sup>	181 h/km <sup>2</sup>	46%	3.7%	26 340 €/an	1 671 €/m <sup>2</sup>

bien-dans-ma-ville.fr



# **Vous aimez votre ville ? Notez-la !**

Et faites-nous part de vos remarques constructives



Avec

**BIEN** dans ma **VILLE** 