



Version web

# Ville de Argenton-sur- Creuse

Présenté par

**BIEN** dans  
ma **VILLE** 

# Sommaire

Situation géographique .....	3
Statistiques sur la population .....	4
Evolution du nombre d'habitants .....	4
Tranche d'âge .....	5
0-14 ans .....	5
15-29 ans .....	5
30-44 ans .....	5
45-59 ans .....	5
60-74 ans .....	5
75-89 ans .....	5
90 ans et + .....	5
Activité professionnelle .....	5
Agriculteurs .....	5
Artisans, Commerçants .....	5
Cadres et sup. ....	5
Professions intermédiaires .....	5
Employé .....	5
Ouvrier .....	5
Retraité .....	5
Autres .....	5
Niveau de diplôme .....	6
Sans diplôme ou CEP .....	6
Brevet, BEPC, DNB .....	6
CAP-BEP ou équivalent .....	6
BAC ou équivalent .....	6
BAC+2 .....	6
BAC+3 ou +4 .....	6
BAC+5 ou plus .....	6
Composition des ménages .....	6
Couple sans enfant .....	6
Couple avec enfant(s) .....	6
Famille monoparentale .....	6
Colocation / Autre .....	6
Personnes seules .....	6
Profil électoraux .....	7
Premier tour .....	7
Sécurité .....	8
Evolution du nombre d'infractions .....	8
Pour comparer .....	9
Services à la population .....	10
Commerce .....	10
Éducation .....	10
Villes autour de Argenton-sur-Creuse .....	11
Avis sur la ville de Argenton-sur-Creuse .....	12
Moyenne par critère .....	12
Villes autour de Argenton-sur-Creuse .....	12
Répartition des avis par note .....	12
Répartition des avis par note .....	12

# Situation géographique



## i Informations clés

- **Région** : Centre-Val de Loire
- **Département** : Indre
- **Code postal** : 36200
- **Superficie** : 29 km<sup>2</sup>



# Statistiques sur la population



Nombre d'habitants

**4 786**



Age moyen

**49 ans**



Pop active

**40.8%**



Taux chômage

**10.3%**



Pop densité

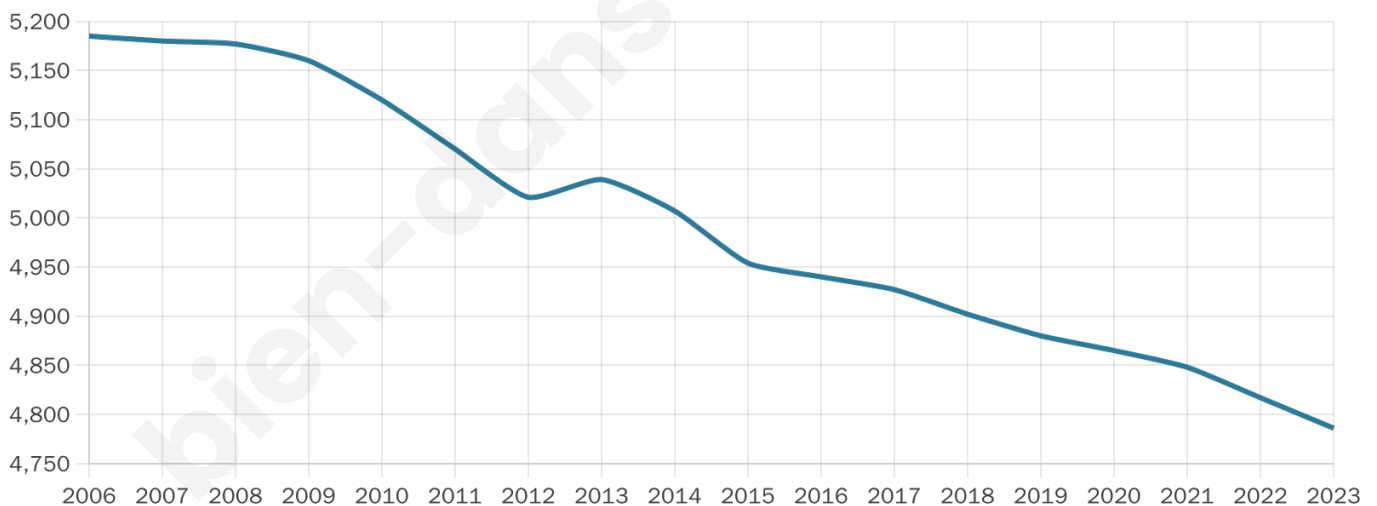
**165 h/km<sup>2</sup>**



Revenu moyen

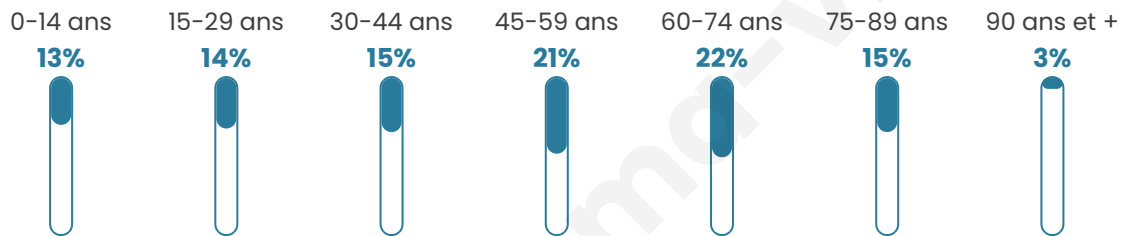
**20 400 €/an**

## Evolution du nombre d'habitants

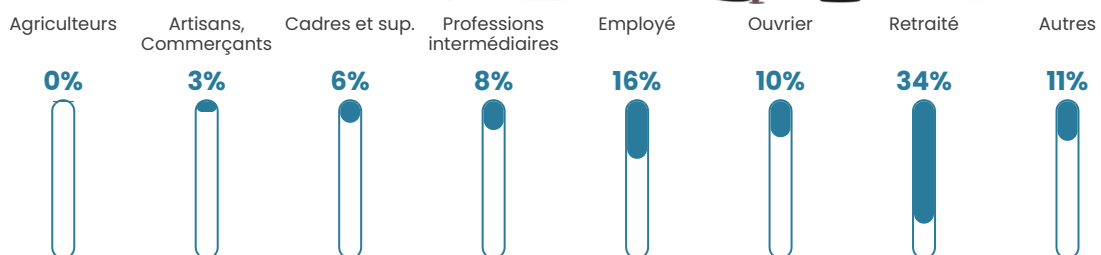


Sources : Institut national de la statistique et des études économiques (insee) selon Les dernières parutions officielles de 2024 portant sur les années 2020, 2021 et 2022.


## Tranche d'âge



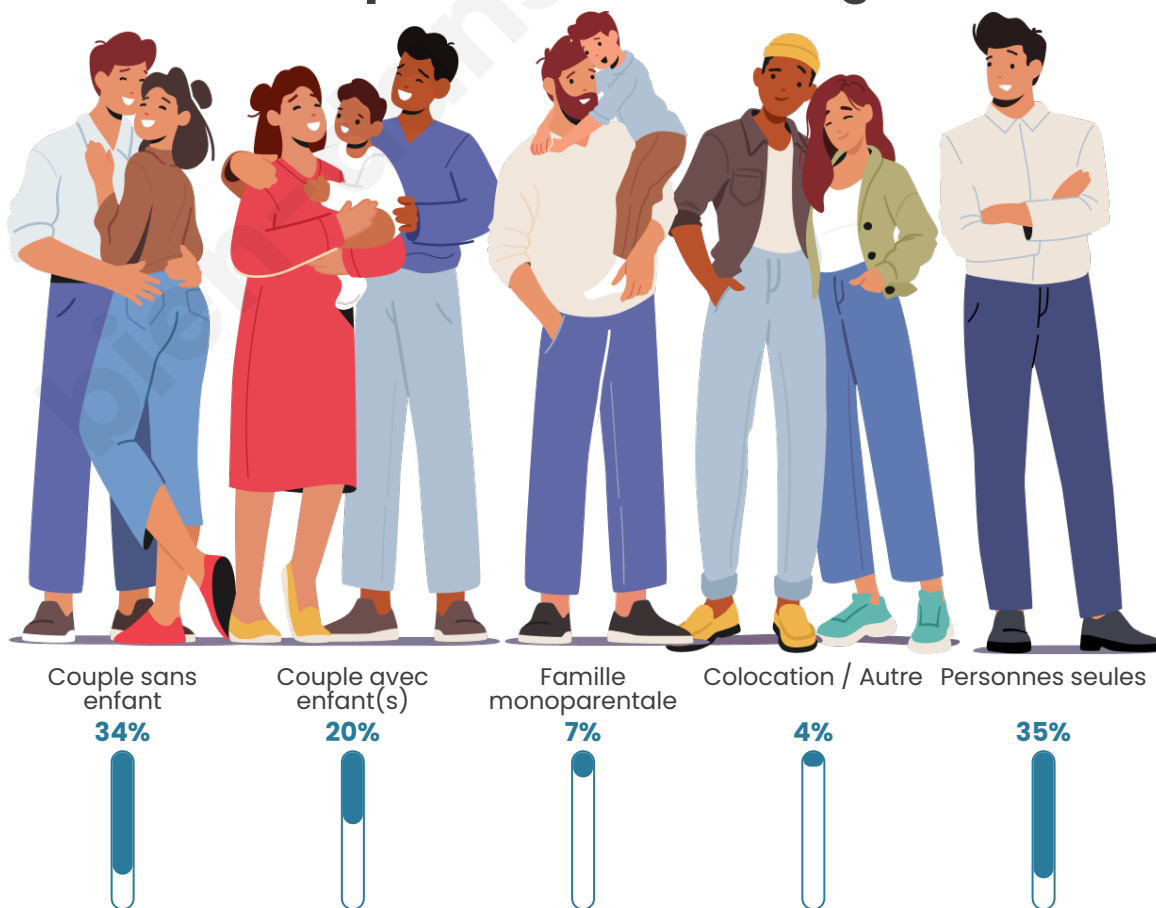
## Activité professionnelle



## Niveau de diplôme














## Composition des ménages



# Profils électoraux

## Premier tour

	Emmanuel MACRON	24.21 %
	Marine LE PEN	23.51 %
	Jean-Luc MÉLENCHON	22.77 %
	Éric ZEMMOUR	6.04 %
	Valérie PÉCRESE	5.22 %
	Jean LASSALLE	4.17 %
	Yannick JADOT	3.86 %
	Fabien ROUSSEL	3.55 %
	Anne HIDALGO	2.88 %
	Nicolas DUPONT- AIGNAN	2.11 %
	Nathalie ARTHAUD	1.01 %
	Philippe POUTOU	0.66 %



### 3 380 inscrits

Participation : 78.25%

Votes blancs : 2.08%

Votes nuls : 0.95%

## Second tour

	Emmanuel MACRON	57,55 %
	Marine LE PEN	42,45 %

### 3 379 inscrits

Participation : 77.27%

Votes blancs : 10.15%

Votes nuls : 4.14%

# Sécurité



Agressions physiques / sexuelles

**89**



Cambriolages

**20**



Vols / dégradations

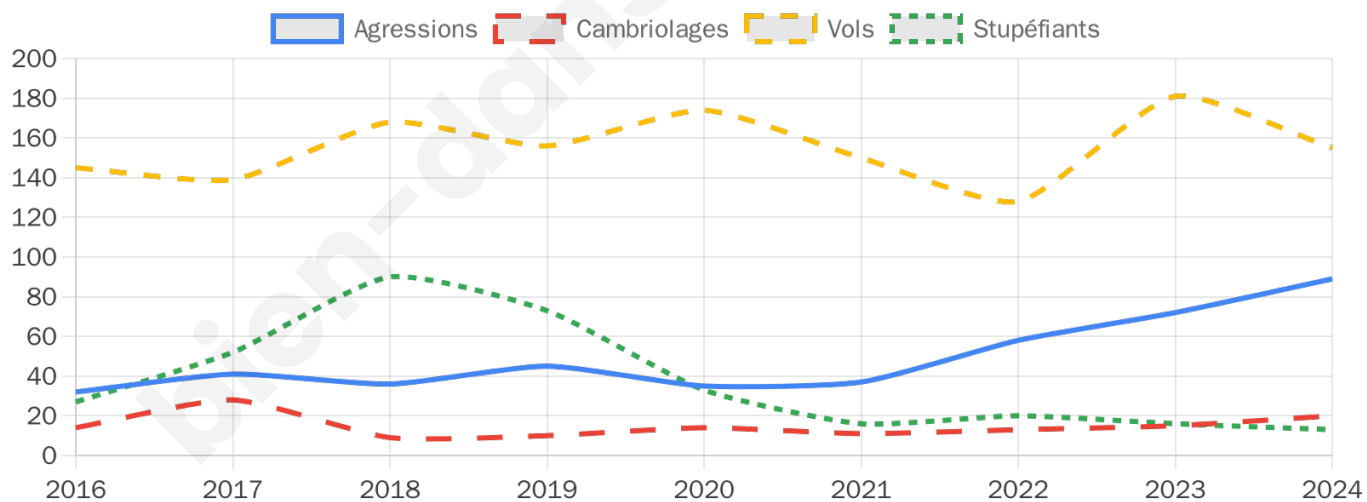
**155**



Stupéfiants

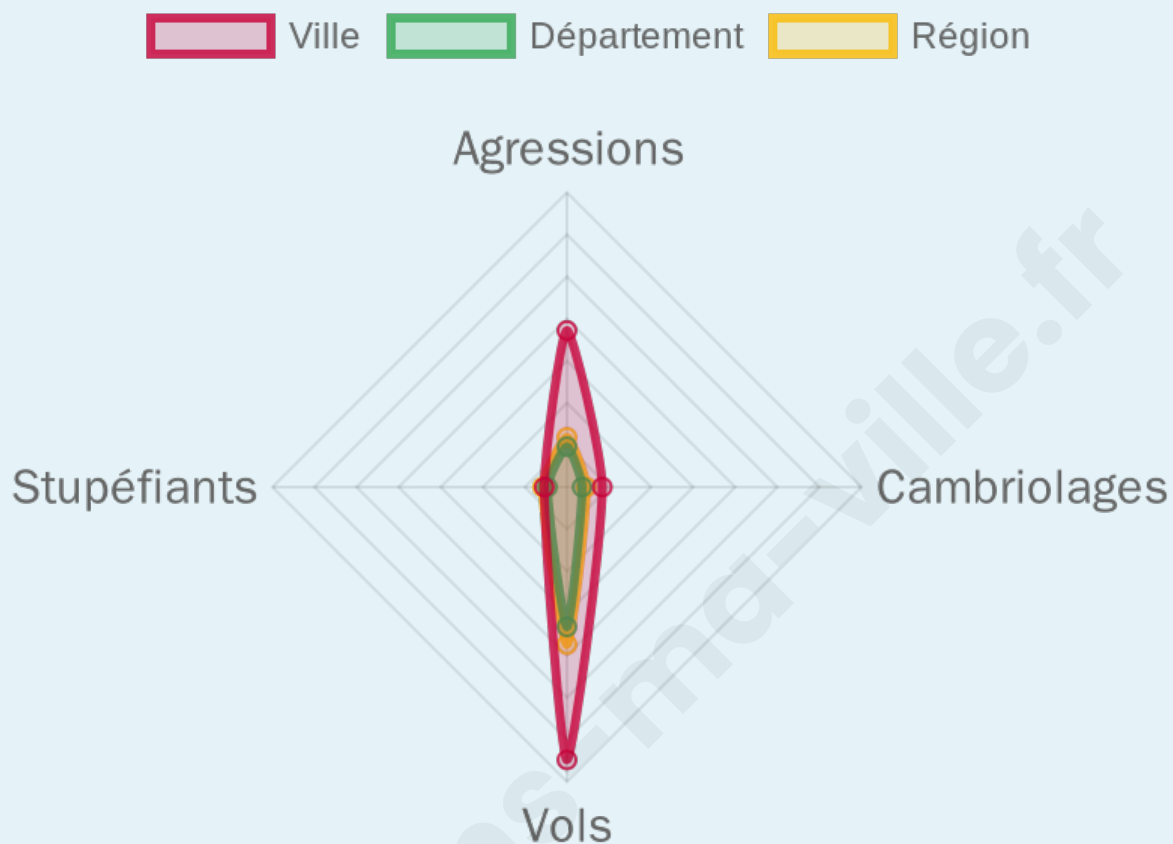
**13**

## Evolution du nombre d'infractions



## Pour comparer

(en proportion du nombre d'habitants)



Sources : Bases statistiques communale, départementale et régionale de la délinquance enregistrée par la police et la gendarmerie nationales selon les dernières parutions officielles de 2025 portant sur l'année 2024 ([data.gouv](https://data.gouv.fr)).

Agressions physiques / sexuelles : Violences sexuelles, coups et blessures volontaires intrafamiliaux, coups et blessures volontaires, autres coups, blessures volontaires et vols violents sans arme.

Cambriolages : Cambriolages de logements.

Vols : Vols avec armes, vols d'accessoires sur véhicules, vols dans les véhicules, vols de véhicules, vols sans violence contre des personnes, destructions, dégradations volontaires et escroqueries.

Stupéfiants : Trafic de stupéfiants dont (AFD) et usage de stupéfiants.

# Services à la population



## Commerce

Hypermarché	X <u>Saint-Maur</u> 24km
Supermarché	2
Superette	2
Boulangerie	5
Boucherie	1
Restaurant	6
Garage	11
Station-service	2
Banque	7
La poste	6
Coiffeur	10
Tabac	1
Bars / discothèque	14
Bibliothèque	X <u>Badecon-le-Pin</u> 8km
Cinéma	1
Vétérinaire	3



## Santé

Pharmacie	3
Hôpital	X <u>Saint-Maur</u> 24km
Laboratoire d'analyses médicales	2
Etablissement pour handicapé	1
EHPA	1
Médecin	7
Dentiste	3
Chirurgien	X <u>Châteauroux</u> 27km
Dermatologue	X <u>Le Blanc</u> 35km
Anesthésiste	X <u>Guéret</u> 53km
Gastro-entérologue	X <u>Guéret</u> 53km
Gynécologue	X <u>Châteauroux</u> 28km
Cancérologue	X <u>Saint-Doulchard</u> 86km
Neurologue	X <u>Châteauroux</u> 28km
Ophthalmologue	X <u>Châteauroux</u> 29km
ORL	X <u>Châteauroux</u> 28km
Cardiologue	X <u>Châteauroux</u> 29km
Pédiatre	X <u>Civaux</u> 67km
Pneumologue	X <u>Châteauroux</u> 29km
Psychologue	1
Radiologue	X <u>Châteauroux</u> 28km
Rhumatologue	X <u>Saint-Marcel</u> 2km
Sage-femme	1



## Éducation

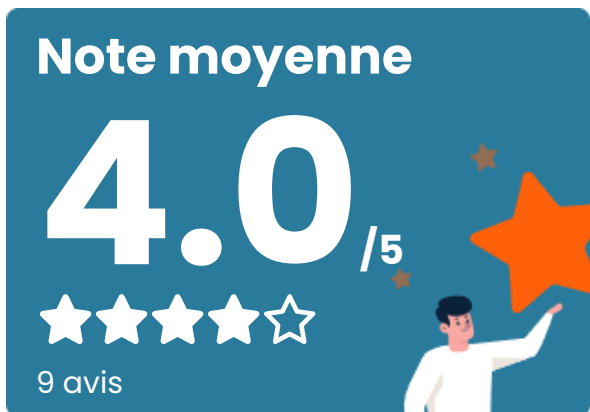
Crèche	X <u>Ceaulmont</u> 6km
Ecole maternelle Public	2
Ecole maternelle Privé	X <u>Céré-la-Ronde</u> 79km
Ecole primaire Public	2
Ecole primaire Privé	X <u>Châteauroux</u> 28km
Collège Public	1
Collège Privé	X <u>Châteauroux</u> 28km
Lycée Public	2
Lycée Privé	X <u>Châteauroux</u> 26km

Sources : Base Sirene des entreprises et de leurs établissements selon les dernières parutions officielles de 2025 portant sur l'année 2024 ([data.gouv](#)). Liste, localisation et tarifs des professionnels de santé selon les dernières parutions officielles de 2025 portant sur l'année 2024 ([opendatasoft](#)) et FINESS Extraction du Fichier des établissements selon les dernières parutions officielles de 2025 portant sur l'année 2024 ([data.gouv](#)). Adresse et géolocalisation des établissements d'enseignement du premier et second degrés selon les dernières parutions officielles de 2025 portant sur l'année 2024 ([data.education.gouv](#))

## Villes autour de Argenton-sur-Creuse

Ville	Habitants	Superficie	Pop densité	Pop active	Taux chômage	Revenu moyen	Prix immobilier
Saint-Marcel	1 514	17 km <sup>2</sup>	89 h/km <sup>2</sup>	37.6%	5%	20 770 €/an	912 €/m <sup>2</sup>
Le Pêchereau	1 744	20 km <sup>2</sup>	87 h/km <sup>2</sup>	43.8%	3.3%	22 050 €/an	1 068 €/m <sup>2</sup>
Le Menoux (1 avis)	401	5 km <sup>2</sup>	80 h/km <sup>2</sup>	49.1%	6.7%	23 030 €/an	983 €/m <sup>2</sup>
Le Pont-Chrétien-Chabenet	917	9 km <sup>2</sup>	102 h/km <sup>2</sup>	42.5%	5.1%	19 670 €/an	710 €/m <sup>2</sup>
Tendu	650	42 km <sup>2</sup>	15 h/km <sup>2</sup>	51.7%	3.1%	22 250 €/an	1 235 €/m <sup>2</sup>
Chasseneuil	714	29 km <sup>2</sup>	25 h/km <sup>2</sup>	42.3%	2.9%	21 790 €/an	1 387 €/m <sup>2</sup>
Mosnay	459	25 km <sup>2</sup>	18 h/km <sup>2</sup>	46.2%	3.1%	21 260 €/an	566 €/m <sup>2</sup>
Celon	387	17 km <sup>2</sup>	23 h/km <sup>2</sup>	48.1%	7.5%	19 550 €/an	624 €/m <sup>2</sup>
Vigoux	472	37 km <sup>2</sup>	13 h/km <sup>2</sup>	45.1%	3.8%	20 870 €/an	920 €/m <sup>2</sup>
Chavin	270	14 km <sup>2</sup>	19 h/km <sup>2</sup>	45.9%	6.3%	20 880 €/an	695 €/m <sup>2</sup>
Thenay (1 avis)	893	34 km <sup>2</sup>	26 h/km <sup>2</sup>	41.2%	6%	19 770 €/an	746 €/m <sup>2</sup>
Badecon-le-Pin (1 avis)	748	9 km <sup>2</sup>	83 h/km <sup>2</sup>	37%	3.1%	20 320 €/an	1 019 €/m <sup>2</sup>
Ceaulmont	670	17 km <sup>2</sup>	39 h/km <sup>2</sup>	50.7%	3.7%	22 390 €/an	1 372 €/m <sup>2</sup>
Chazelet	124	11 km <sup>2</sup>	11 h/km <sup>2</sup>	37.1%	1.6%	17 210 €/an	429 €/m <sup>2</sup>
Bazaiges	229	18 km <sup>2</sup>	13 h/km <sup>2</sup>	39.3%	3.9%	18 520 €/an	941 €/m <sup>2</sup>

# Avis sur la ville de Argenton-sur-Creuse



## Moyenne par critère



## Villes autour de Argenton-sur-Creuse

Ville	Note globale	Sécurité	Éducation	Sport Loisir	Environnement	Vie pratique
Saint-Marcel	-	-	-	-	-	-
Le Pêchereau	-	-	-	-	-	-
Le Menoux (1 avis)	<b>4.0</b>	<b>4.0</b>	<b>5.0</b>	2.0	<b>5.0</b>	<b>4.0</b>
Le Pont-Chrétien-Chabenet	-	-	-	-	-	-
Tendu	-	-	-	-	-	-
Chasseneuil	-	-	-	-	-	-
Mosnay	-	-	-	-	-	-
Celon	-	-	-	-	-	-
Vigoux	-	-	-	-	-	-
Chavin	-	-	-	-	-	-
Thenay (1 avis)	3.4	<b>4.0</b>	<b>4.0</b>	3.0	<b>4.0</b>	2.0
Badecon-le-Pin (1 avis)	<b>4.4</b>	<b>5.0</b>	<b>5.0</b>	3.0	<b>5.0</b>	<b>4.0</b>
Ceaulmont	-	-	-	-	-	-
Chazelet	-	-	-	-	-	-
Bazaiges	-	-	-	-	-	-



# Vous aimez votre ville ? Notez-la !

Et faites-nous part de vos remarques constructives



Avec

**BIEN** dans ma **VILLE** 