



Version web

Ville de Argelès-sur-Mer

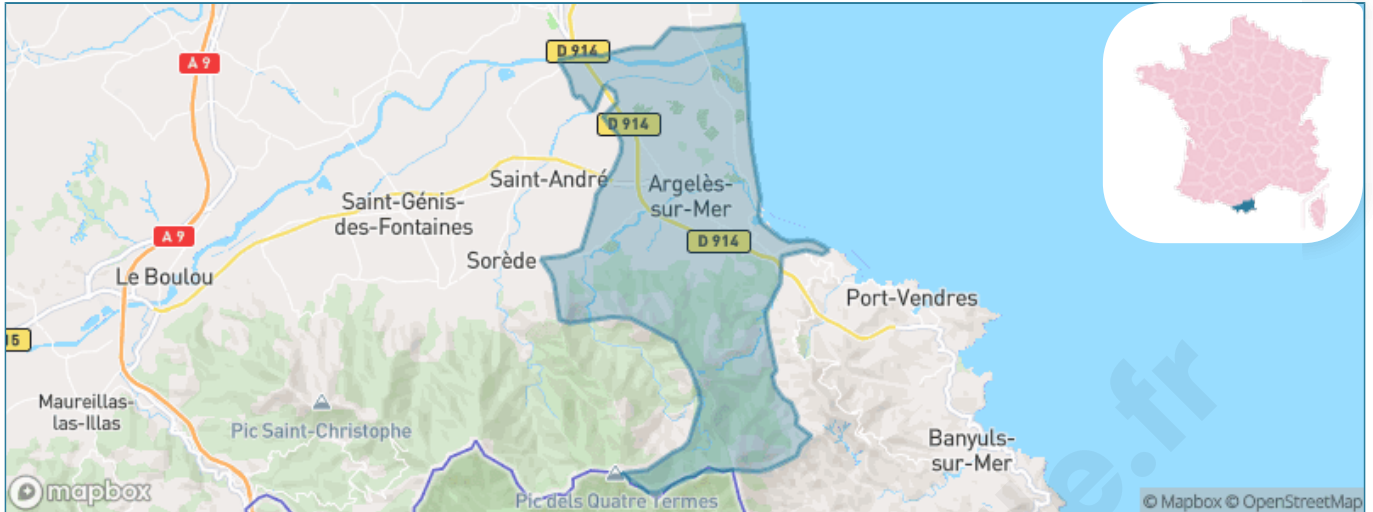
Présenté par

BIEN dans
ma **VILLE** 

Sommaire

Situation géographique	3
Statistiques sur la population	4
Evolution du nombre d'habitants	4
Tranche d'âge	5
0-14 ans	5
15-29 ans	5
30-44 ans	5
45-59 ans	5
60-74 ans	5
75-89 ans	5
90 ans et +	5
Activité professionnelle	5
Agriculteurs	5
Artisans, Commerçants	5
Cadres et sup.	5
Professions intermédiaires	5
Employé	5
Ouvrier	5
Retraité	5
Autres	5
Niveau de diplôme	6
Sans diplôme ou CEP	6
Brevet, BEPC, DNB	6
CAP-BEP ou équivalent	6
BAC ou équivalent	6
BAC+2	6
BAC+3 ou +4	6
BAC+5 ou plus	6
Composition des ménages	6
Couple sans enfant	6
Couple avec enfant(s)	6
Famille monoparentale	6
Colocation / Autre	6
Personnes seules	6
Profil électoraux	7
Premier tour	7
Sécurité	8
Evolution du nombre d'infractions	8
Pour comparer	9
Services à la population	10
Commerce	10
Éducation	10
Villes autour de Argelès-sur-Mer	11
Avis sur la ville de Argelès-sur-Mer	12
Moyenne par critère	12
Villes autour de Argelès-sur-Mer	12
Répartition des avis par note	12
Répartition des avis par note	12

Situation géographique



i Informations clés

- **Région** : Occitanie
- **Département** : Pyrénées-Orientales
- **Code postal** : 66700
- **Superficie** : 58 km²



Statistiques sur la population



Nombre d'habitants

10 616



Age moyen

52 ans



Pop active

35.9%



Taux chômage

15.7%



Pop densité

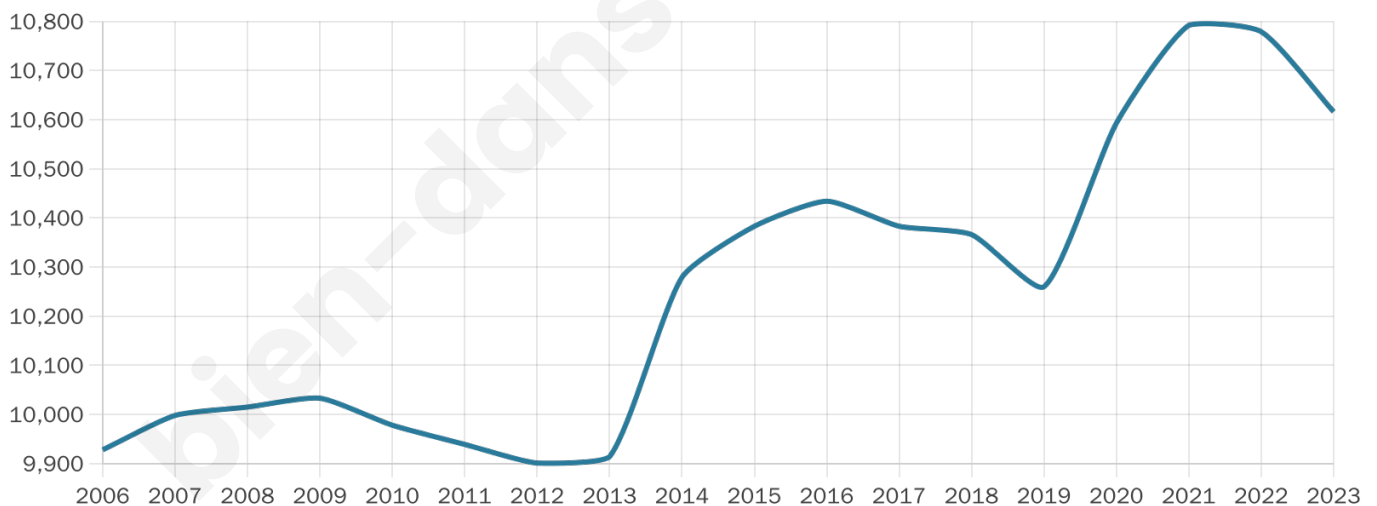
183 h/km²



Revenu moyen

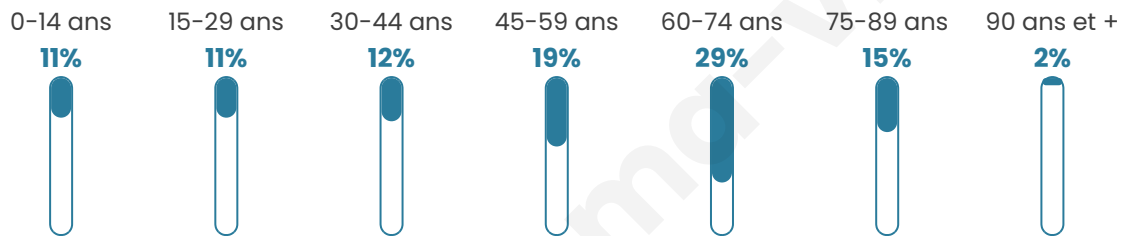
21 560 €/an

Evolution du nombre d'habitants

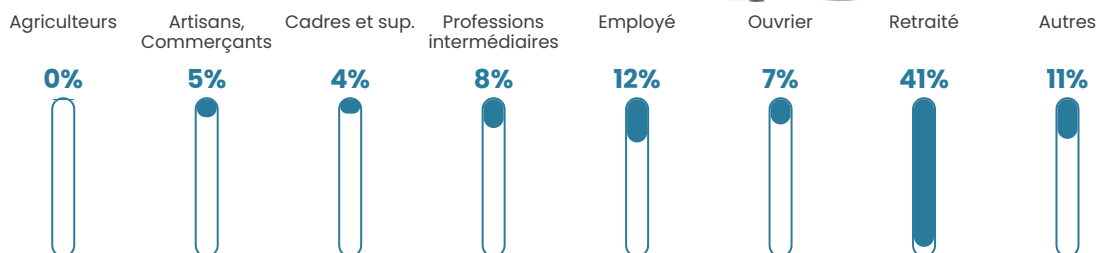


Sources : Institut national de la statistique et des études économiques (insee) selon Les dernières parutions officielles de 2024 portant sur les années 2020, 2021 et 2022.


Tranche d'âge



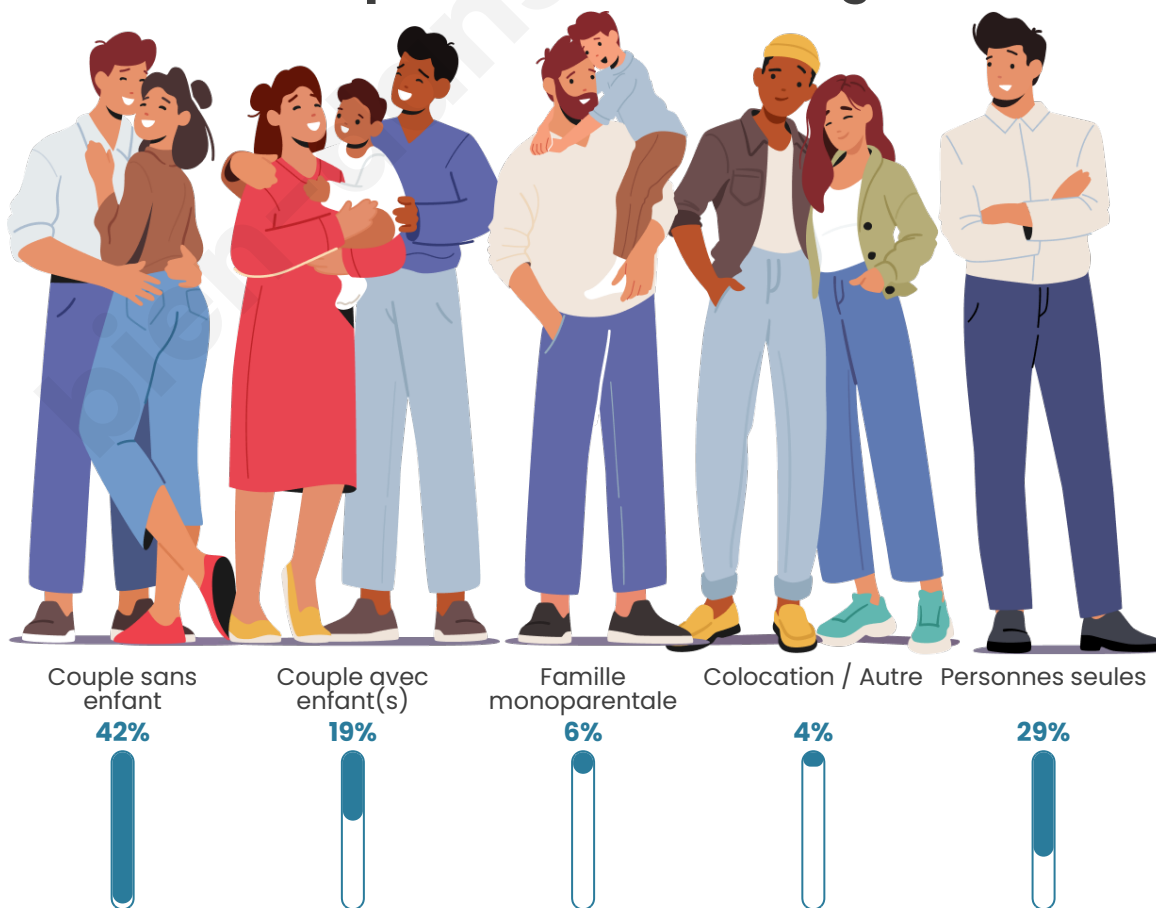
Activité professionnelle



Niveau de diplôme














Composition des ménages



Profils électoraux

Premier tour

	Marine LE PEN	32.67 %
	Emmanuel MACRON	23.78 %
	Jean-Luc MÉLENCHON	15.37 %
	Éric ZEMMOUR	10.20 %
	Jean LASSALLE	4.00 %
	Valérie PÉCRESSE	3.26 %
	Yannick JADOT	3.07 %
	Fabien ROUSSEL	2.62 %
	Nicolas DUPONT-AIGNAN	2.04 %
	Anne HIDALGO	1.91 %
	Nathalie ARTHAUD	0.54 %
	Philippe POUTOU	0.54 %



10 209 inscrits

Participation : 75.9%

Votes blancs : 1.07%

Votes nuls : 0.88%

Second tour

	Emmanuel MACRON	44,98 %
	Marine LE PEN	55,02 %

10 211 inscrits

Participation : 75.58%

Votes blancs : 5.68%

Votes nuls : 2.36%

Sécurité



Agressions physiques / sexuelles

225



Cambriolages

97



Vols / dégradations

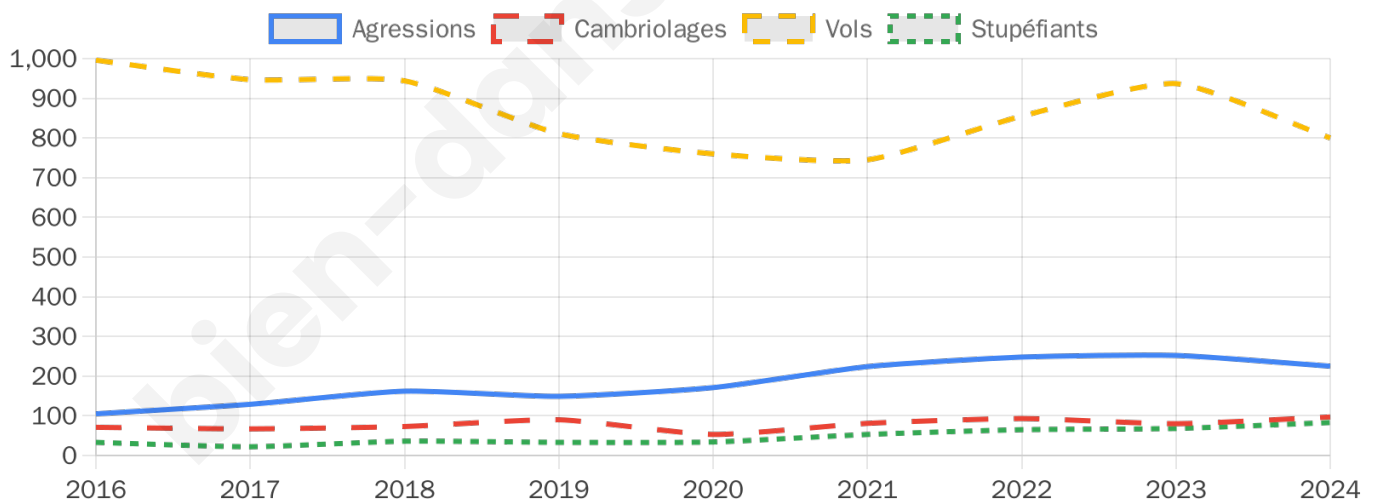
800



Stupéfiants

83

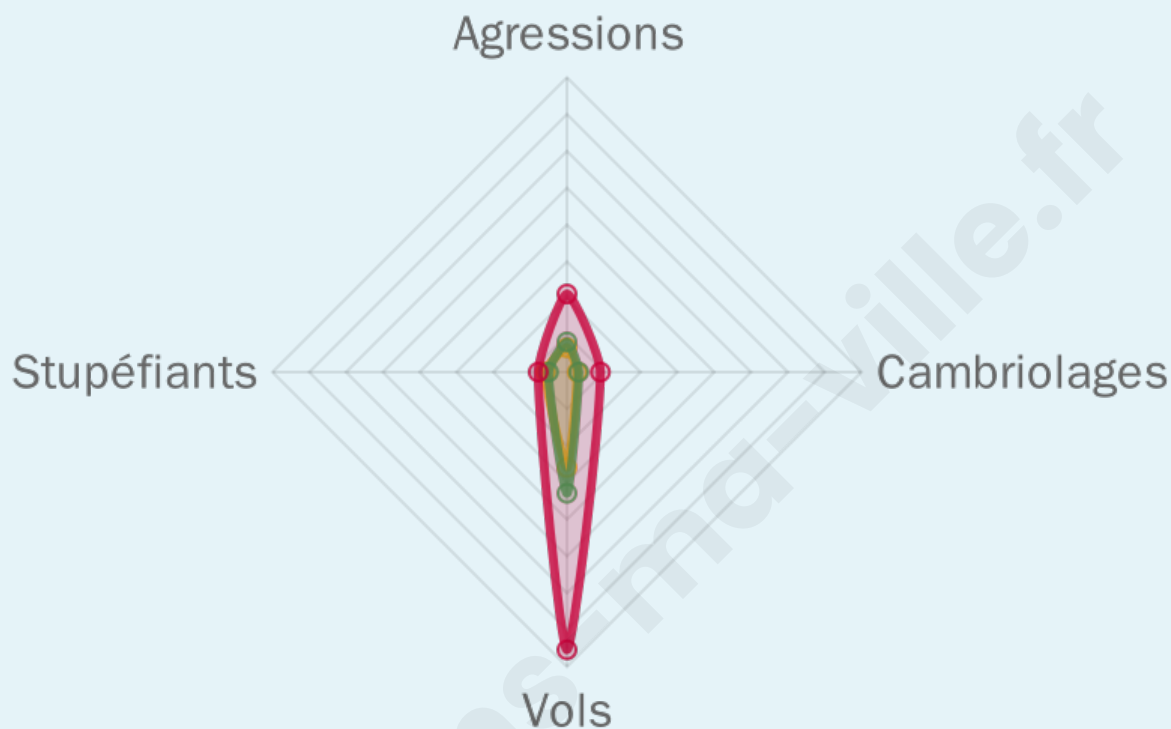
Evolution du nombre d'infractions



Pour comparer

(en proportion du nombre d'habitants)

Ville Département Région



Sources : Bases statistiques communale, départementale et régionale de la délinquance enregistrée par la police et la gendarmerie nationales selon les dernières parutions officielles de 2025 portant sur l'année 2024 ([data.gouv](https://data.gouv.fr)).

Agressions physiques / sexuelles : Violences sexuelles, coups et blessures volontaires intrafamiliaux, coups et blessures volontaires, autres coups, blessures volontaires et vols violents sans arme.

Cambriolages : Cambriolages de logements.

Vols : Vols avec armes, vols d'accessoires sur véhicules, vols dans les véhicules, vols de véhicules, vols sans violence contre des personnes, destructions, dégradations volontaires et escroqueries.

Stupéfiants : Trafic de stupéfiants dont (AFD) et usage de stupéfiants.

Services à la population



Commerce

Hypermarché	1
Supermarché	5
Superette	34
Boulangerie	13
Boucherie	9
Restaurant	158
Garage	28
Station-service	3
Banque	9
La poste	16
Coiffeur	36
Tabac	5
Bars / discothèque	31
Bibliothèque	1
Cinéma	X <u>Saint-André</u> 2km
Vétérinaire	3



Santé

Pharmacie	4
Hôpital	X <u>Perpignan</u> 19km
Laboratoire d'analyses médicales	1
Etablissement pour handicapé	3
EHPA	1
Médecin	14
Dentiste	7
Chirurgien	X <u>Collioure</u> 7km
Dermatologue	1
Anesthésiste	X <u>Cabestany</u> 16km
Gastro-entérologue	X <u>Perpignan</u> 20km
Gynécologue	1
Cancérologue	X <u>Cabestany</u> 17km
Neurologue	X <u>Sorède</u> 6km
Ophthalmologue	2
ORL	2
Cardiologue	2
Pédiatre	X <u>Elne</u> 7km
Pneumologue	X <u>Collioure</u> 7km
Psychologue	X <u>Port-Vendres</u> 8km
Radiologue	13
Rhumatologue	2
Sage-femme	2



Éducation

Crèche	6
Ecole maternelle Public	3
Ecole maternelle Privé	X <u>Perpignan</u> 20km
Ecole primaire Public	2
Ecole primaire Privé	X <u>Saint-Cyprien</u> 8km
Collège Public	1
Collège Privé	X <u>Saint-Cyprien</u> 8km
Lycée Public	1
Lycée Privé	X <u>Saint-Cyprien</u> 8km

Sources : Base Sirene des entreprises et de leurs établissements selon les dernières parutions officielles de 2025 portant sur l'année 2024 ([data.gouv](#)). Liste, localisation et tarifs des professionnels de santé selon les dernières parutions officielles de 2025 portant sur l'année 2024 ([opendatasoft](#)) et FINISS Extraction du Fichier des établissements selon les dernières parutions officielles de 2025 portant sur l'année 2024 ([data.gouv](#)). Adresse et géolocalisation des établissements d'enseignement du premier et second degrés selon les dernières parutions officielles de 2025 portant sur l'année 2024 ([data.education.gouv](#))

Villes autour de Argelès-sur-Mer

Ville	Habitants	Superficie	Pop densité	Pop active	Taux chômage	Revenu moyen	Prix immobilier
Saint-André (6 avis)	3 388	9 km ²	376 h/km ²	37.4%	6.6%	22 020 €/an	2 734 €/m ²
Palau-del-Vidre (6 avis)	3 329	10 km ²	333 h/km ²	40.6%	7%	21 740 €/an	2 240 €/m ²
Sorède (9 avis)	3 512	34 km ²	103 h/km ²	37.1%	5%	23 400 €/an	2 608 €/m ²
Collioure (22 avis)	2 756	13 km ²	212 h/km ²	30.4%	3.7%	23 370 €/an	4 116 €/m ²
Elne (17 avis)	9 511	21 km ²	453 h/km ²	42.9%	8.6%	19 550 €/an	1 791 €/m ²
Saint-Cyprien (33 avis)	12 068	15 km ²	805 h/km ²	31.9%	7.7%	22 210 €/an	3 318 €/m ²
Latour-Bas-Elne (36 avis)	3 228	3 km ²	1 076 h/km ²	42.3%	6.4%	23 260 €/an	2 586 €/m ²
Ortaffa (2 avis)	1 980	8 km ²	248 h/km ²	39.9%	5.3%	21 440 €/an	1 627 €/m ²
Laroque-des-Albères (3 avis)	2 256	20 km ²	113 h/km ²	33.4%	5%	24 270 €/an	2 360 €/m ²
Saint-Génis-des-Fontaines (3 avis)	3 059	9 km ²	340 h/km ²	33%	5.1%	22 630 €/an	2 085 €/m ²
Port-Vendres (12 avis)	4 018	14 km ²	287 h/km ²	36%	8.3%	19 900 €/an	3 959 €/m ²
Alénya (8 avis)	3 782	5 km ²	756 h/km ²	42.1%	6.4%	22 190 €/an	2 017 €/m ²
Brouilla (6 avis)	1 572	7 km ²	225 h/km ²	46.8%	6.3%	22 360 €/an	2 383 €/m ²
Villelongue-dels-Monts (1 avis)	1 976	11 km ²	180 h/km ²	37.4%	5.4%	22 990 €/an	1 556 €/m ²
Montescot (3 avis)	1 586	6 km ²	264 h/km ²	46.5%	6.2%	23 020 €/an	2 298 €/m ²

Avis sur la ville de Argelès-sur-Mer



Moyenne par critère



Villes autour de Argelès-sur-Mer

Ville	Note globale	Sécurité	Éducation	Sport Loisir	Environnement	Vie pratique
Saint-André (6 avis)	2.8	3.3	2.5	2.2	2.5	3.5
Palau-del-Vidre (6 avis)	3.3	3.8	3.0	3.3	2.8	3.3
Sorède (9 avis)	3.5	3.9	3.3	3.2	3.9	3.0
Collioure (22 avis)	3.6	4.0	3.6	3.8	3.8	3.0
Elné (17 avis)	2.7	2.3	3.2	2.8	2.1	3.0
Saint-Cyprien (33 avis)	3.6	3.6	3.7	3.8	3.2	3.8
Latour-Bas-Elné (36 avis)	2.5	2.6	3.4	3.0	0.4	3.0
Ortaffa (2 avis)	2.8	2.0	4.5	2.5	3.5	1.5
Laroque-des-Albères (3 avis)	4.0	4.3	4.0	3.3	4.3	4.0
Saint-Génis-des-Fontaines (3 avis)	2.9	2.7	3.0	3.0	2.3	3.3
Port-Vendres (12 avis)	3.4	3.6	3.3	3.3	3.7	3.2
Alénya (8 avis)	3.8	4.4	3.9	3.9	4.0	2.9
Brouilla (6 avis)	3.5	4.0	3.7	2.8	4.0	3.0
Villelongue-dels-Monts (1 avis)	4.2	5.0	4.0	3.0	5.0	4.0
Montescot (3 avis)	3.9	4.7	4.0	3.3	4.7	3.0



Vous aimez votre ville ? Notez-la !

Et faites-nous part de vos remarques constructives



Avec

BIEN dans ma **VILLE** 