



Version web

Ville de Argancy

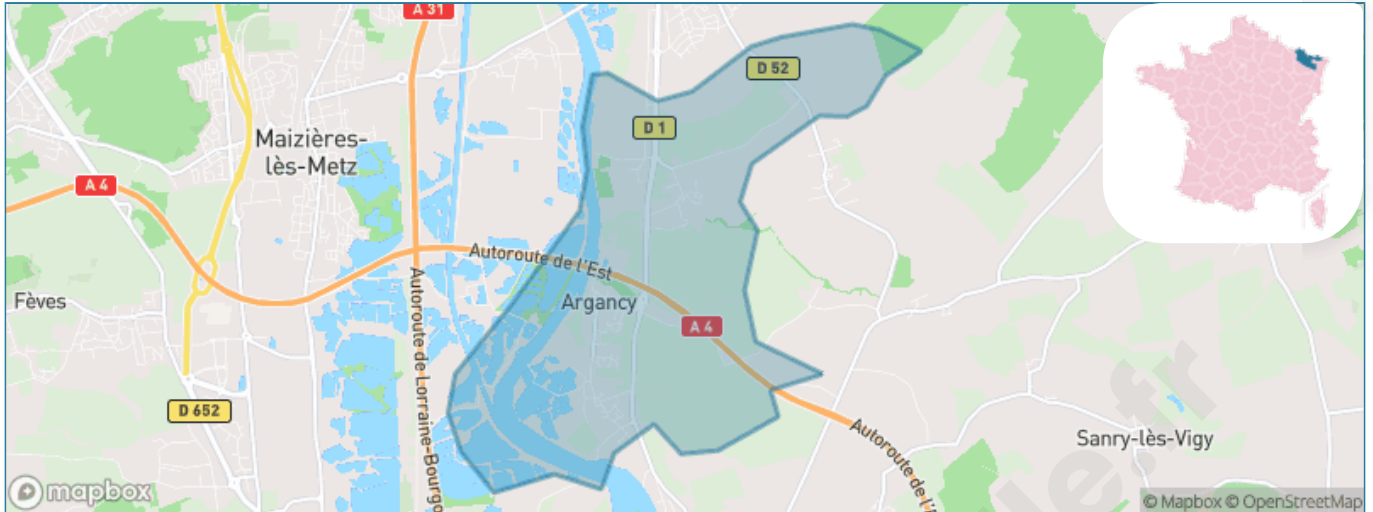
Présenté par

BIEN dans
ma **VILLE** 

Sommaire

Situation géographique	3
Statistiques sur la population	4
Evolution du nombre d'habitants	4
Tranche d'âge	5
0-14 ans	5
15-29 ans	5
30-44 ans	5
45-59 ans	5
60-74 ans	5
75-89 ans	5
90 ans et +	5
Activité professionnelle	5
Agriculteurs	5
Artisans, Commerçants	5
Cadres et sup.	5
Professions intermédiaires	5
Employé	5
Ouvrier	5
Retraité	5
Autres	5
Niveau de diplôme	6
Sans diplôme ou CEP	6
Brevet, BEPC, DNB	6
CAP-BEP ou équivalent	6
BAC ou équivalent	6
BAC+2	6
BAC+3 ou +4	6
BAC+5 ou plus	6
Composition des ménages	6
Couple sans enfant	6
Couple avec enfant(s)	6
Famille monoparentale	6
Colocation / Autre	6
Personnes seules	6
Profil électoraux	7
Premier tour	7
Sécurité	8
Evolution du nombre d'infractions	8
Pour comparer	9
Services à la population	10
Commerce	10
Éducation	10
Villes autour de Argancy	12
Avis sur la ville de Argancy	13
Moyenne par critère	13
Villes autour de Argancy	13
Répartition des avis par note	13
Répartition des avis par note	13

Situation géographique



i Informations clés

- **Région** : Grand Est
- **Département** : Moselle
- **Code postal** : 57640
- **Superficie** : 11 km²



Statistiques sur la population



Nombre d'habitants

1 381



Age moyen

42 ans



Pop active

48.7%



Taux chômage

5.2%



Pop densité

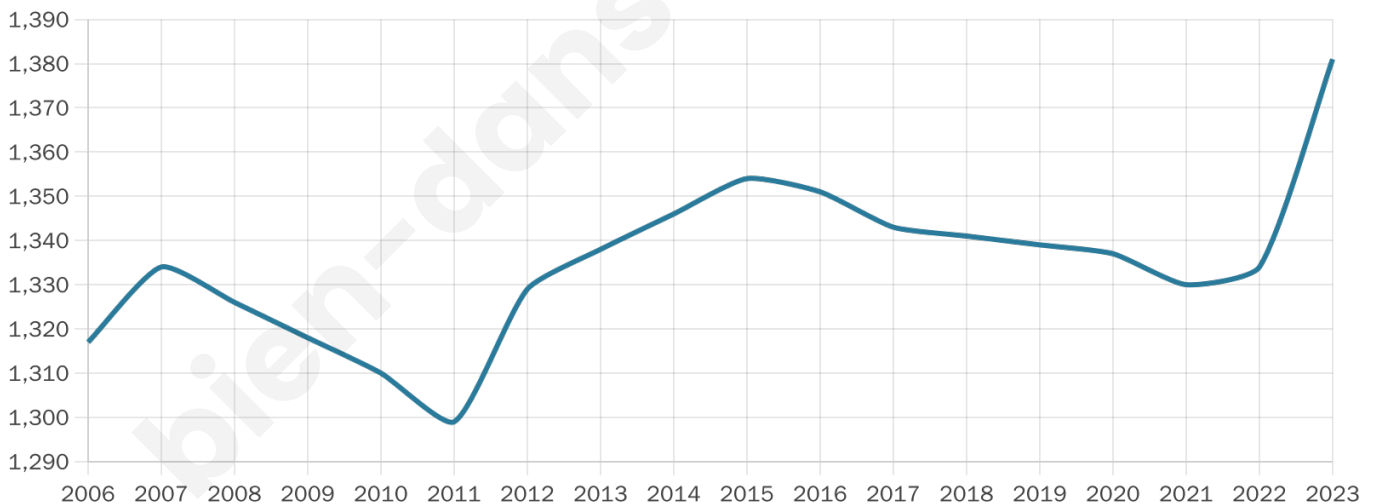
126 h/km²



Revenu moyen

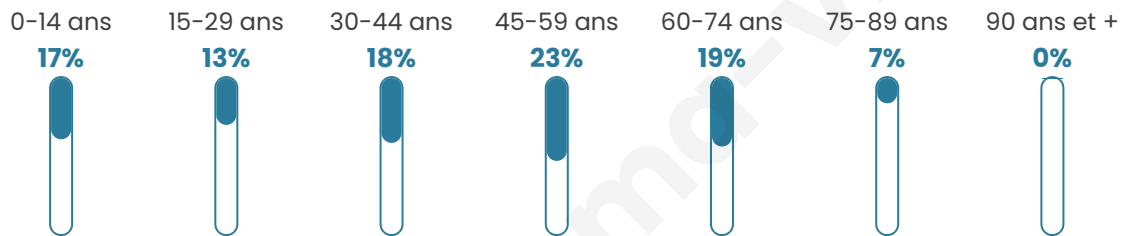
29 600 €/an

Evolution du nombre d'habitants

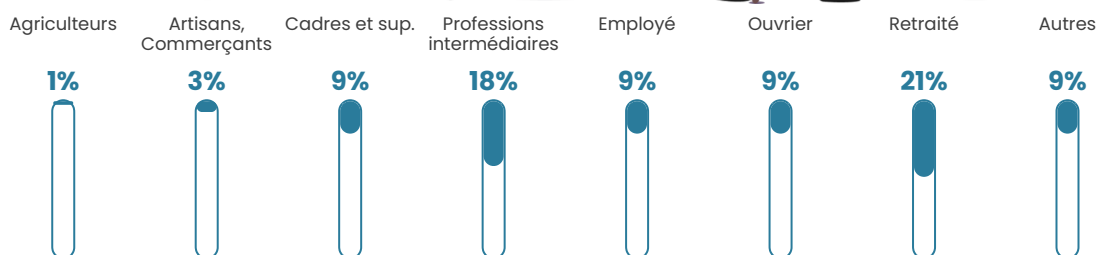


Sources : Institut national de la statistique et des études économiques (insee) selon Les dernières parutions officielles de 2024 portant sur les années 2020, 2021 et 2022.

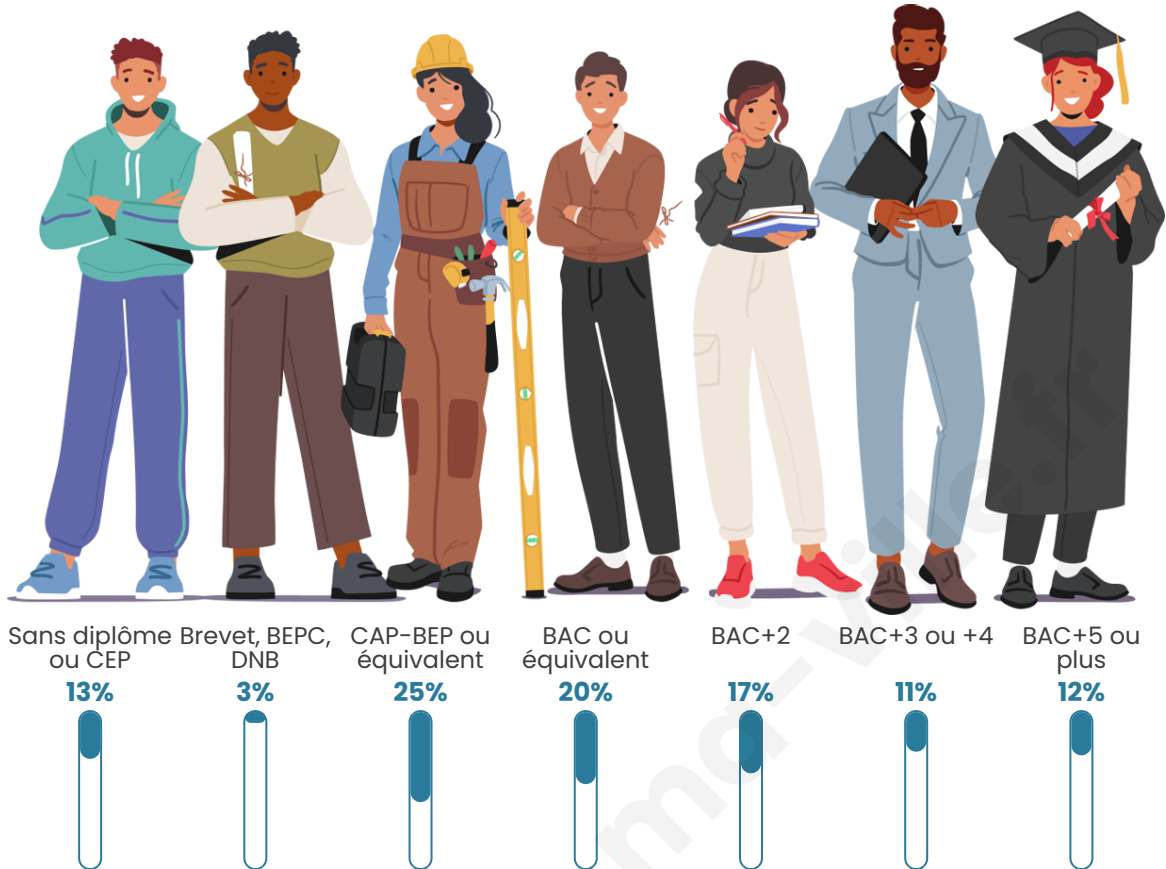
Tranche d'âge




Activité professionnelle



Niveau de diplôme












Composition des ménages



Profils électoraux

Premier tour

	Emmanuel MACRON	34.38 %
	Marine LE PEN	24.64 %
	Jean-Luc MÉLENCHON	14.45 %
	Éric ZEMMOUR	6.38 %
	Valérie PÉCRESE	5.04 %
	Yannick JADOT	4.82 %
	Fabien ROUSSEL	2.58 %
	Jean LASSALLE	2.46 %
	Nicolas DUPONT- AIGNAN	2.35 %
	Anne HIDALGO	1.79 %
	Nathalie ARTHAUD	0.67 %
	Philippe POUTOU	0.45 %



1 131 inscrits

Participation : 80.55%

Votes blancs : 1.10%

Votes nuls : 0.88%

Second tour

	Emmanuel MACRON	61,25 %
	Marine LE PEN	38,75 %

1 132 inscrits

Participation : 78.98%

Votes blancs : 6.26%

Votes nuls : 0.78%

Sécurité



Agressions physiques / sexuelles

0



Cambriolages

0



Vols / dégradations

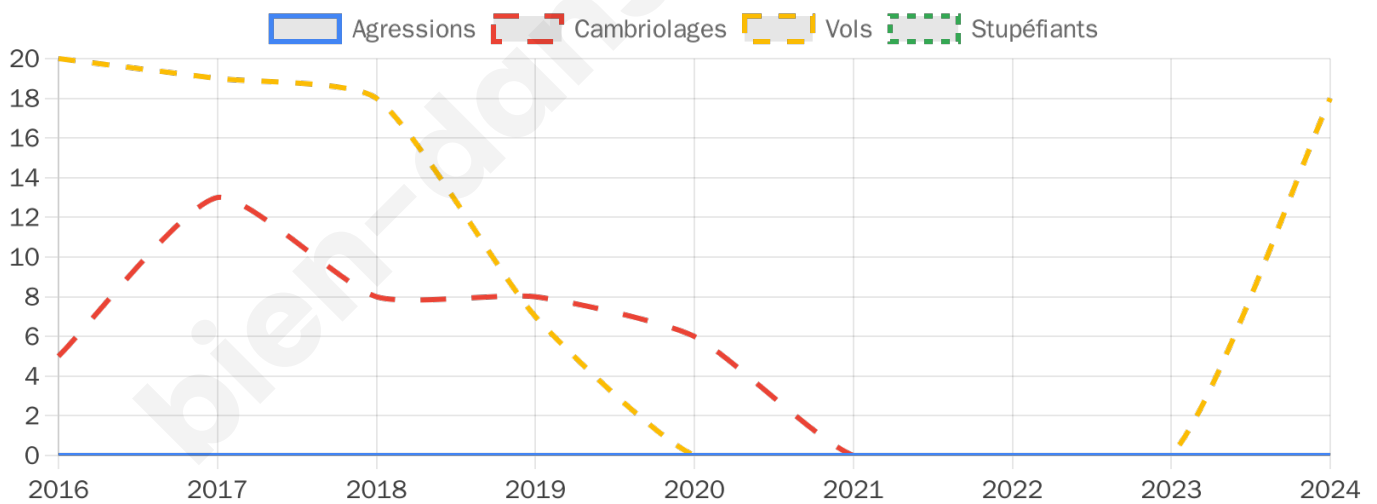
18



Stupéfiants

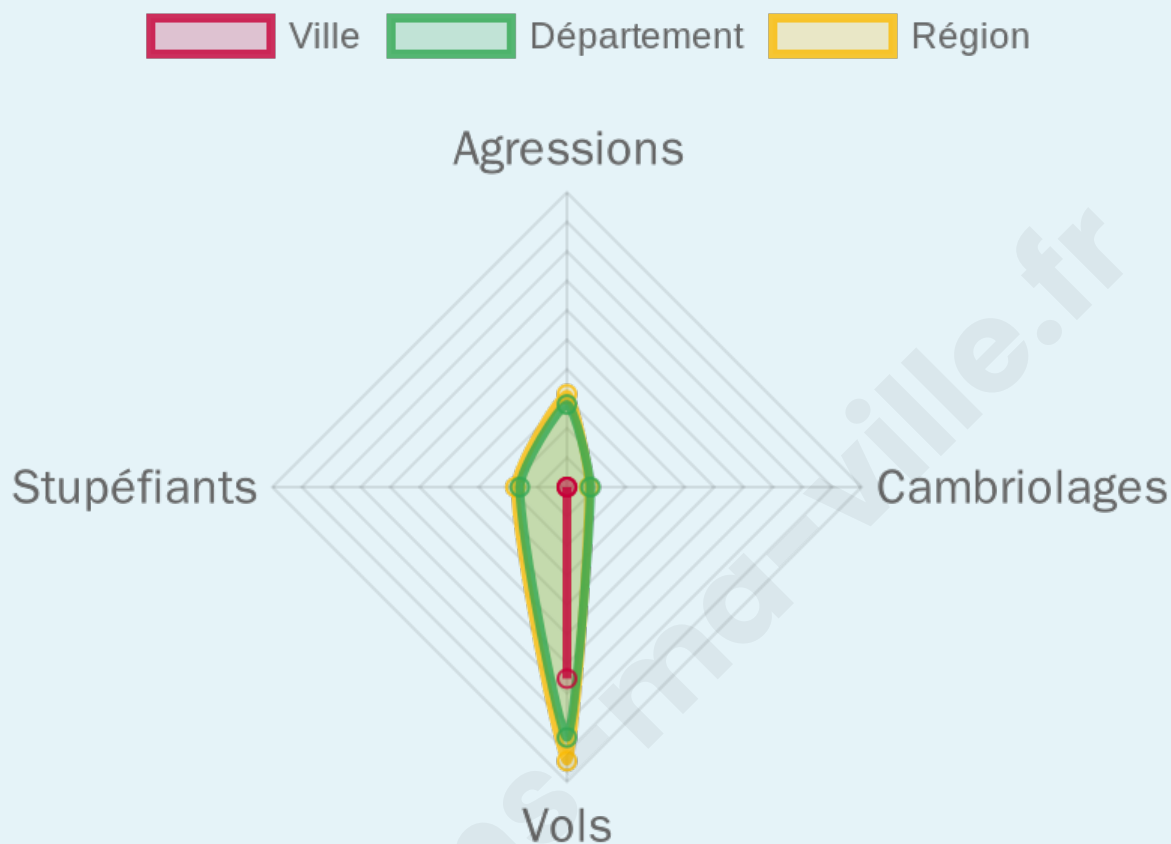
0

Evolution du nombre d'infractions



Pour comparer

(en proportion du nombre d'habitants)



Sources : Bases statistiques communale, départementale et régionale de la délinquance enregistrée par la police et la gendarmerie nationales selon les dernières parutions officielles de 2025 portant sur l'année 2024 ([data.gouv](https://data.gouv.fr)).

Agressions physiques / sexuelles : Violences sexuelles, coups et blessures volontaires intrafamiliaux, coups et blessures volontaires, autres coups, blessures volontaires et vols violents sans arme.

Cambriolages : Cambriolages de logements.

Vols : Vols avec armes, vols d'accessoires sur véhicules, vols dans les véhicules, vols de véhicules, vols sans violence contre des personnes, destructions, dégradations volontaires et escroqueries.

Stupéfiants : Trafic de stupéfiants dont (AFD) et usage de stupéfiants.

Services à la population



Commerce

Hypermarché	X <u>Hauconcourt</u> 3km
Supermarché	X <u>Ennery</u> 2km
Superette	X <u>Maizières-lès-Metz</u> 3km
Boulangerie	X <u>Hauconcourt</u> 3km
Boucherie	X <u>Maizières-lès-Metz</u> 3km
Restaurant	2
Garage	2
Station-service	X <u>Hauconcourt</u> 2km
Banque	X <u>Maizières-lès-Metz</u> 3km
La poste	1
Coiffeur	3
Tabac	X <u>Maizières-lès-Metz</u> 3km
Bars / discothèque	X <u>Maizières-lès-Metz</u> 3km
Bibliothèque	X <u>Woippy</u> 6km
Cinéma	X <u>Hagondange</u> 6km
Vétérinaire	1



Santé

Pharmacie	X <u>Ennery</u> 2km
Hôpital	X <u>Metz</u> 9km
Laboratoire d'analyses médicales	X <u>Woippy</u> 4km
Etablissement pour handicapé	X <u>Marange-Silvange</u> 6km
EHPA	X <u>Maizières-lès-Metz</u> 3km
Médecin	2
Dentiste	X <u>Ennery</u> 3km
Chirurgien	X <u>Bettelainville</u> 8km
Dermatologue	X <u>Woippy</u> 6km
Anesthésiste	X <u>Bettelainville</u> 8km
Gastro-entérologue	X <u>Bettelainville</u> 8km
Gynécologue	X <u>Bettelainville</u> 8km
Cancérologue	X <u>Thionville</u> 19km
Neurologue	X <u>Metz</u> 9km
Ophtalmologue	X <u>Bettelainville</u> 8km
ORL	X <u>Hagondange</u> 6km
Cardiologue	X <u>Hagondange</u> 6km
Pédiatre	X <u>Metz</u> 9km
Pneumologue	X <u>Bettelainville</u> 8km
Psychologue	X <u>Talange</u> 4km
Radiologue	X <u>Talange</u> 5km
Rhumatologue	X <u>Hagondange</u> 6km
Sage-femme	X <u>Ennery</u> 3km



Éducation

Crèche	X <u>Ennery</u> 2km
Ecole maternelle Public	1
Ecole maternelle Privé	X <u>Sainte-Ruffine</u> 13km
Ecole primaire Public	1
Ecole primaire Privé	1
Collège Public	X <u>Maizières-lès-Metz</u> 3km
Collège Privé	X <u>Metz</u> 9km
Lycée Public	X <u>Talange</u> 5km
Lycée Privé	X <u>Hagondange</u> 6km

Sources : Base Sirene des entreprises et de leurs établissements selon les dernières parutions officielles de 2025 portant sur l'année 2024 ([data.gouv](https://data.gouv.fr)). Liste, localisation et tarifs des professionnels de santé selon les dernières parutions officielles de 2025 portant sur l'année 2024 ([opendatasoft](https://opendatasoft.com)) et FINESS Extraction du Fichier des établissements selon les dernières parutions officielles de 2025 portant sur

l'année 2024 ([data.gouv](https://data.gouv.fr)). Adresse et géolocalisation des établissements d'enseignement du premier et second degrés selon les dernières parutions officielles de 2025 portant sur l'année 2024 ([data.education.gouv](https://data.education.gouv.fr))

bien-dans-ma-ville.fr

Villes autour de Argancy

Ville	Habitants	Superficie	Pop densité	Pop active	Taux chômage	Revenu moyen	Prix immobilier
Malroy	353	3 km ²	118 h/km ²	48.7%	4.5%	29 770 €/an	NC
Hauconcourt	579	7 km ²	83 h/km ²	51.1%	4%	23 490 €/an	NC
Ennery (3 avis)	2 322	7 km ²	332 h/km ²	45%	2.9%	26 940 €/an	NC
Chailly-lès-Ennery	394	7 km ²	56 h/km ²	52.8%	2.8%	28 040 €/an	NC
Antilly	198	4 km ²	50 h/km ²	46.5%	2%	31 550 €/an	NC
La Maxe	1 056	7 km ²	151 h/km ²	50.3%	4.3%	28 690 €/an	NC
Maizières-lès-Metz (15 avis)	11 580	8 km ²	1 448 h/km ²	48.6%	6.3%	21 380 €/an	NC
Chieulles (1 avis)	408	2 km ²	204 h/km ²	52.9%	2.9%	33 320 €/an	NC
Flévy	602	11 km ²	55 h/km ²	52%	3%	27 560 €/an	NC
Charly-Oradour (2 avis)	810	6 km ²	135 h/km ²	53.5%	2.8%	32 350 €/an	NC
Semécourt	1 024	2 km ²	512 h/km ²	42.1%	3.4%	26 050 €/an	NC
Ay-sur-Moselle (2 avis)	1 601	4 km ²	400 h/km ²	48.4%	3.2%	27 860 €/an	NC
Talange (5 avis)	8 120	3 km ²	2 707 h/km ²	46%	6.4%	20 870 €/an	NC
Fèves	1 193	4 km ²	298 h/km ²	52.4%	3.4%	26 940 €/an	NC
Hagondange (5 avis)	9 278	5 km ²	1 856 h/km ²	49.5%	6%	21 770 €/an	NC

Avis sur la ville de Argancy



Moyenne par critère



Villes autour de Argancy

Ville	Note globale	Sécurité	Éducation	Sport Loisir	Environnement	Vie pratique
Malroy	-	-	-	-	-	-
Hauconcourt	-	-	-	-	-	-
Ennery (3 avis)	4.9	5.0	5.0	5.0	4.7	5.0
Chailly-lès-Ennery	-	-	-	-	-	-
Antilly	-	-	-	-	-	-
La Maxe	-	-	-	-	-	-
Maizières-lès-Metz (15 avis)	3.9	3.6	4.1	3.7	3.9	4.1
Chieulles (1 avis)	3.8	4.0	4.0	4.0	4.0	3.0
Flévy	-	-	-	-	-	-
Charly-Oradour (2 avis)	2.7	4.0	3.5	1.0	4.0	1.0
Semécourt	-	-	-	-	-	-
Ay-sur-Moselle (2 avis)	4.0	5.0	4.0	2.5	5.0	3.5
Talange (5 avis)	3.4	3.6	3.6	3.2	3.0	3.6
Fèves	-	-	-	-	-	-
Hagondange (5 avis)	3.6	4.0	3.0	3.8	3.8	3.4



Vous aimez votre ville ? Notez-la !

Et faites-nous part de vos remarques constructives



Avec

BIEN dans ma **VILLE** 