



Version web

# Ville de Arette

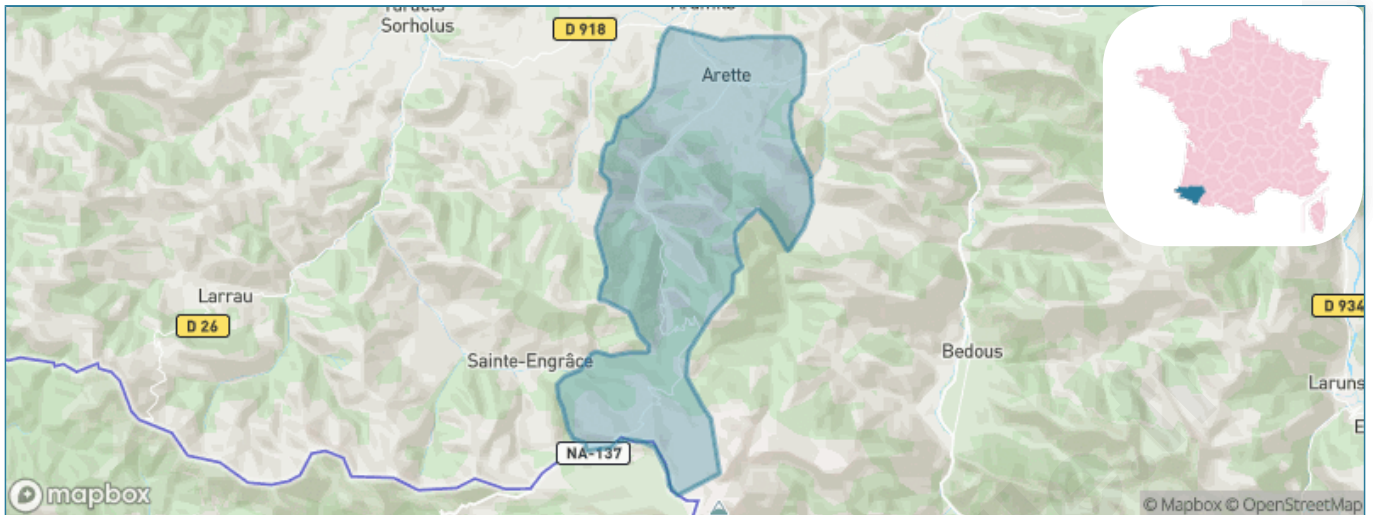
Présenté par

**BIEN** dans  
ma **VILLE** 

# Sommaire

Situation géographique .....	3
Statistiques sur la population .....	4
Evolution du nombre d'habitants .....	4
Tranche d'âge .....	5
0-14 ans .....	5
15-29 ans .....	5
30-44 ans .....	5
45-59 ans .....	5
60-74 ans .....	5
75-89 ans .....	5
90 ans et + .....	5
Activité professionnelle .....	5
Agriculteurs .....	5
Artisans, Commerçants .....	5
Cadres et sup. ....	5
Professions intermédiaires .....	5
Employé .....	5
Ouvrier .....	5
Retraité .....	5
Autres .....	5
Niveau de diplôme .....	6
Sans diplôme ou CEP .....	6
Brevet, BEPC, DNB .....	6
CAP-BEP ou équivalent .....	6
BAC ou équivalent .....	6
BAC+2 .....	6
BAC+3 ou +4 .....	6
BAC+5 ou plus .....	6
Composition des ménages .....	6
Couple sans enfant .....	6
Couple avec enfant(s) .....	6
Famille monoparentale .....	6
Colocation / Autre .....	6
Personnes seules .....	6
Profils électoraux .....	7
Premier tour .....	7
Sécurité .....	8
Evolution du nombre d'infractions .....	8
Pour comparer .....	9
Services à la population .....	10
Commerce .....	10
Éducation .....	10
Villes autour de Arette .....	12

# Situation géographique



## i Informations clés

- **Région** : Nouvelle-Aquitaine
- **Département** : Pyrénées-Atlantiques
- **Code postal** : 64570
- **Superficie** : 92 km<sup>2</sup>



# Statistiques sur la population



Nombre d'habitants

**1 032**



Age moyen

**47 ans**



Pop active

**47.6%**



Taux chômage

**6.1%**



Pop densité

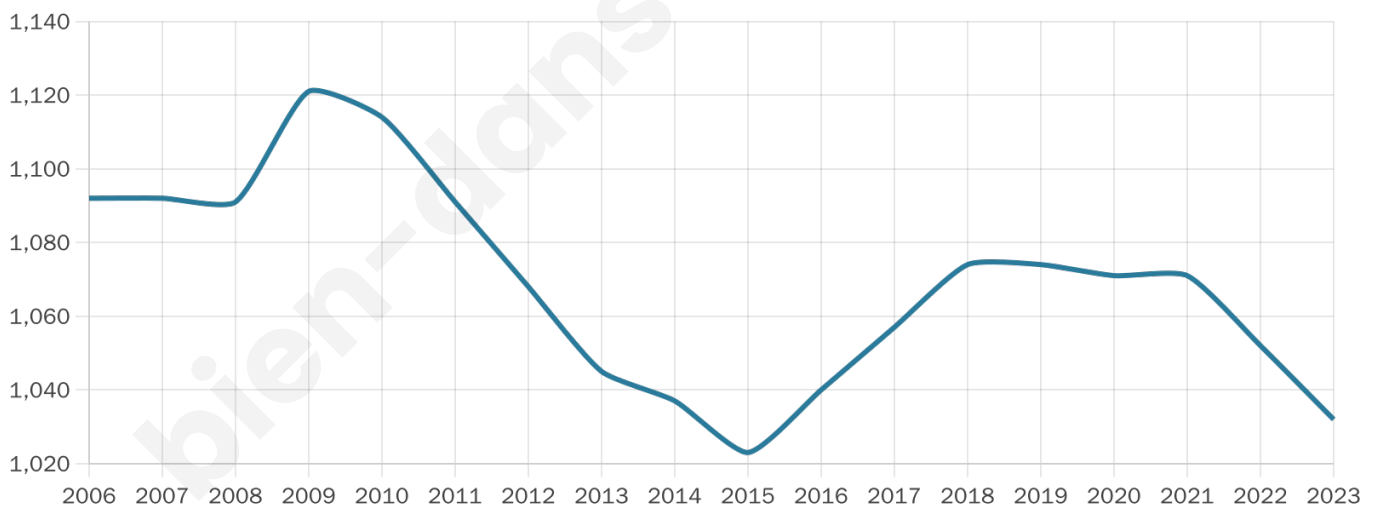
**11 h/km<sup>2</sup>**



Revenu moyen

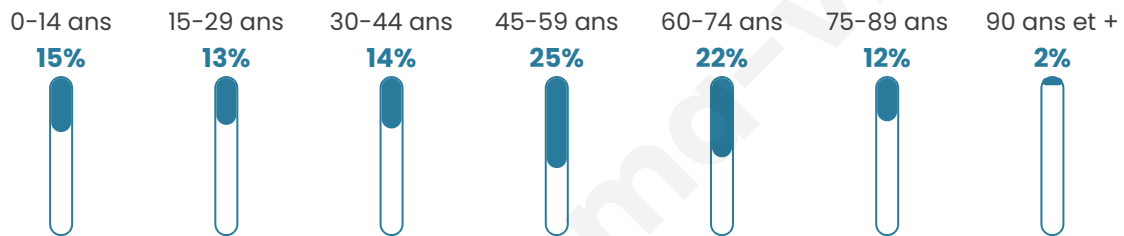
**20 700 €/an**

## Evolution du nombre d'habitants

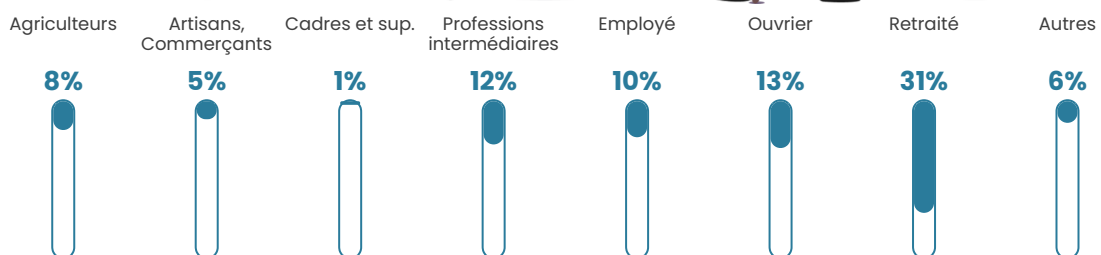


Sources : Institut national de la statistique et des études économiques (insee) selon Les dernières parutions officielles de 2024 portant sur les années 2020, 2021 et 2022.


## Tranche d'âge




## Activité professionnelle



## Niveau de diplôme















## Composition des ménages



# Profils électoraux

## Premier tour

	Jean LASSALLE	27.09 %
	Emmanuel MACRON	23.26 %
	Jean-Luc MÉLENCHON	16.42 %
	Marine LE PEN	15.05 %
	Yannick JADOT	3.83 %
	Éric ZEMMOUR	3.56 %
	Valérie PÉCRESSE	3.28 %
	Fabien ROUSSEL	3.01 %
	Nicolas DUPONT-AIGNAN	2.05 %
	Anne HIDALGO	1.92 %
	Nathalie ARTHAUD	0.27 %
	Philippe POUTOU	0.27 %



### 922 inscrits

Participation : 80.8%

Votes blancs : 1.74%

Votes nuls : 0.13%

## Second tour

	Emmanuel MACRON	60,4 %
	Marine LE PEN	39,6 %

### 922 inscrits

Participation : 78.85%

Votes blancs : 8.39%

Votes nuls : 3.03%

# Sécurité



Agressions physiques / sexuelles

0



Cambriolages

0



Vols / dégradations

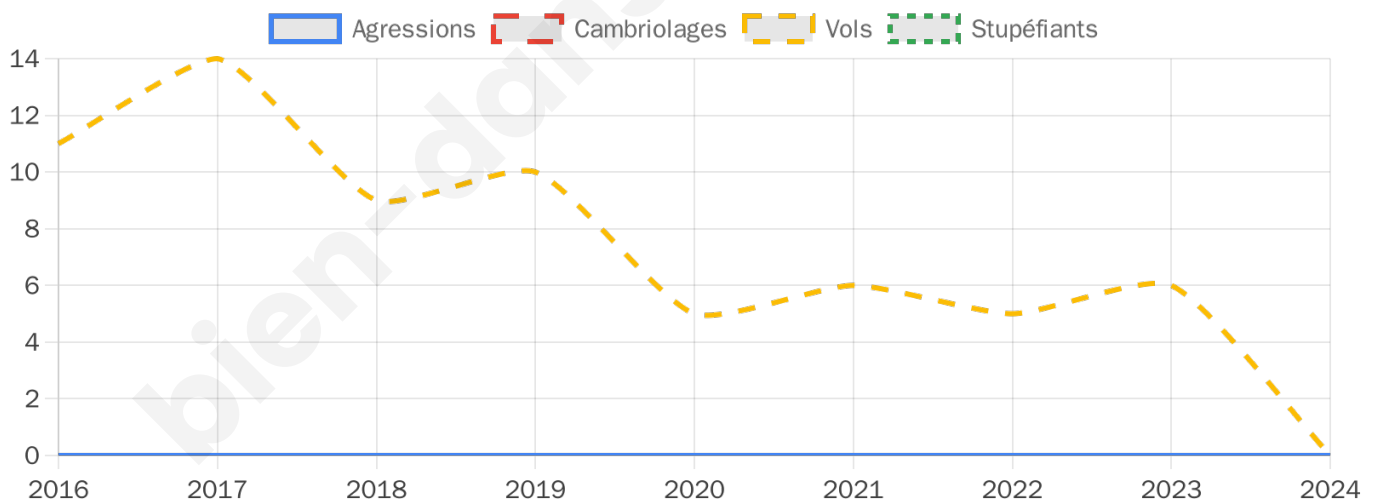
0



Stupéfiants

0

## Evolution du nombre d'infractions



## Pour comparer

(en proportion du nombre d'habitants)



Sources : Bases statistiques communale, départementale et régionale de la délinquance enregistrée par la police et la gendarmerie nationales selon les dernières parutions officielles de 2025 portant sur l'année 2024 ([data.gouv](https://data.gouv.fr)).

Agressions physiques / sexuelles : Violences sexuelles, coups et blessures volontaires intrafamiliaux, coups et blessures volontaires, autres coups, blessures volontaires et vols violents sans arme.

Cambriolages : Cambriolages de logements.

Vols : Vols avec armes, vols d'accessoires sur véhicules, vols dans les véhicules, vols de véhicules, vols sans violence contre des personnes, destructions, dégradations volontaires et escroqueries.

Stupéfiants : Trafic de stupéfiants dont (AFD) et usage de stupéfiants.

# Services à la population



## Commerce

Hypermarché	X <u>Oloron-Sainte-Marie</u> 12km
Supermarché	X <u>Aramits</u> 3km
Superette	<b>2</b>
Boulangerie	<b>1</b>
Boucherie	<b>2</b>
Restaurant	<b>3</b>
Garage	<b>1</b>
Station-service	X <u>Aramits</u> 2km
Banque	X <u>Barcus</u> 11km
La poste	X <u>Ance Féas</u> 5km
Coiffeur	<b>1</b>
Tabac	<b>1</b>
Bars / discothèque	<b>6</b>
Bibliothèque	<b>1</b>
Cinéma	X <u>Oloron-Sainte-Marie</u> 12km
Vétérinaire	X <u>Tardets-Sorholus</u> 8km



## Santé

Pharmacie	<b>1</b>
Hôpital	X <u>Oloron-Sainte-Marie</u> 14km
Laboratoire d'analyses médicales	X <u>Oloron-Sainte-Marie</u> 13km
Etablissement pour handicapé	X <u>Oloron-Sainte-Marie</u> 12km
EHPA	X <u>Aramits</u> 3km
Médecin	<b>3</b>
Dentiste	X <u>Oloron-Sainte-Marie</u> 10km
Chirurgien	X <u>Oloron-Sainte-Marie</u> 13km
Dermatologue	X <u>Oloron-Sainte-Marie</u> 13km
Anesthésiste	X <u>Aressy</u> 38km
Gastro-entérologue	X <u>Oloron-Sainte-Marie</u> 13km
Gynécologue	X <u>Oloron-Sainte-Marie</u> 13km
Cancérologue	X <u>Tarbes</u> 66km
Neurologue	X <u>Saint-Palais</u> 36km
Ophthalmologue	X <u>Oloron-Sainte-Marie</u> 12km
ORL	X <u>Oloron-Sainte-Marie</u> 14km
Cardiologue	X <u>Oloron-Sainte-Marie</u> 13km
Pédiatre	X <u>Oloron-Sainte-Marie</u> 13km
Pneumologue	X <u>Oloron-Sainte-Marie</u> 14km
Psychologue	X <u>Gan</u> 30km
Radiologue	X <u>Oloron-Sainte-Marie</u> 10km
Rhumatologue	X <u>Oloron-Sainte-Marie</u> 12km
Sage-femme	X <u>Oloron-Sainte-Marie</u> 13km



## Éducation

Crèche	X <u>Bidos</u> 12km
Ecole maternelle Public	X <u>Montory</u> 8km
Ecole maternelle Privé	X <u>Plaisance-du-Touch</u> 172km
Ecole primaire Public	<b>1</b>
Ecole primaire Privé	X <u>Alos-Sibas-Abense</u> 12km
Collège Public	<b>1</b>
Collège Privé	X <u>Oloron-Sainte-Marie</u> 13km
Lycée Public	X <u>Oloron-Sainte-Marie</u> 12km
Lycée Privé	X <u>Oloron-Sainte-Marie</u> 13km

([data.gouv](#)). Liste, localisation et tarifs des professionnels de santé selon les dernières parutions officielles de 2025 portant sur l'année 2024 ([opendatasoft](#)) et FINISS Extraction du Fichier des établissements selon les dernières parutions officielles de 2025 portant sur l'année 2024 ([data.gouv](#)). Adresse et géolocalisation des établissements d'enseignement du premier et second degrés selon les dernières parutions officielles de 2025 portant sur l'année 2024 ([data.education.gouv](#))

bien-dans-ma-ville.fr

## Villes autour de Arette

Ville	Habitants	Superficie	Pop densité	Pop active	Taux chômage	Revenu moyen	Prix immobilier
Aramits	659	29 km <sup>2</sup>	23 h/km <sup>2</sup>	42.9%	3.8%	21 690 €/an	1 834 €/m <sup>2</sup>
Lanne-en-Barétous	481	41 km <sup>2</sup>	12 h/km <sup>2</sup>	47.8%	5.2%	19 530 €/an	524 €/m <sup>2</sup>
Issor	256	23 km <sup>2</sup>	11 h/km <sup>2</sup>	36.7%	2.7%	21 610 €/an	2 079 €/m <sup>2</sup>
Ance Féas	624	23 km <sup>2</sup>	27 h/km <sup>2</sup>	44.6%	2.7%	22 180 €/an	1 495 €/m <sup>2</sup>
Lourdios-Ichère	145	16 km <sup>2</sup>	9 h/km <sup>2</sup>	44.1%	2.1%	NC	2 704 €/m <sup>2</sup>
Montory	318	20 km <sup>2</sup>	16 h/km <sup>2</sup>	43.7%	2.5%	21 750 €/an	377 €/m <sup>2</sup>
Lurbe-Saint-Christau	207	7 km <sup>2</sup>	30 h/km <sup>2</sup>	40.1%	2.9%	20 410 €/an	1 705 €/m <sup>2</sup>
Asasp-Arros (1 avis)	516	23 km <sup>2</sup>	22 h/km <sup>2</sup>	39.7%	3.1%	21 300 €/an	890 €/m <sup>2</sup>
Escot	118	22 km <sup>2</sup>	5 h/km <sup>2</sup>	43.2%	7.6%	NC	1 570 €/m <sup>2</sup>
Barcus	654	46 km <sup>2</sup>	14 h/km <sup>2</sup>	47.2%	2%	20 280 €/an	734 €/m <sup>2</sup>
Laguinge-Restoue	155	6 km <sup>2</sup>	26 h/km <sup>2</sup>	48.4%	1.9%	22 570 €/an	1 024 €/m <sup>2</sup>
Gurmençon	867	3 km <sup>2</sup>	289 h/km <sup>2</sup>	42.4%	3.8%	23 130 €/an	3 018 €/m <sup>2</sup>
Tardets-Sorholus (1 avis)	589	15 km <sup>2</sup>	39 h/km <sup>2</sup>	35.5%	3.4%	19 690 €/an	470 €/m <sup>2</sup>
Haux	84	17 km <sup>2</sup>	5 h/km <sup>2</sup>	34.5%	4.8%	NC	1 402 €/m <sup>2</sup>
Sarrance	152	46 km <sup>2</sup>	3 h/km <sup>2</sup>	53.9%	5.3%	21 400 €/an	1 048 €/m <sup>2</sup>

bien-dans-ma-ville.fr



# **Vous aimez votre ville ? Notez-la !**

Et faites-nous part de vos remarques constructives



Avec

**BIEN** dans ma **VILLE** 