



Version web

# Ville de Aressy

Présenté par

**BIEN** dans  
ma **VILLE** 

# Sommaire

Situation géographique .....	3
Statistiques sur la population .....	4
Evolution du nombre d'habitants .....	4
Tranche d'âge .....	5
0-14 ans .....	5
15-29 ans .....	5
30-44 ans .....	5
45-59 ans .....	5
60-74 ans .....	5
75-89 ans .....	5
90 ans et + .....	5
Activité professionnelle .....	5
Agriculteurs .....	5
Artisans, Commerçants .....	5
Cadres et sup. ....	5
Professions intermédiaires .....	5
Employé .....	5
Ouvrier .....	5
Retraité .....	5
Autres .....	5
Niveau de diplôme .....	6
Sans diplôme ou CEP .....	6
Brevet, BEPC, DNB .....	6
CAP-BEP ou équivalent .....	6
BAC ou équivalent .....	6
BAC+2 .....	6
BAC+3 ou +4 .....	6
BAC+5 ou plus .....	6
Composition des ménages .....	6
Couple sans enfant .....	6
Couple avec enfant(s) .....	6
Famille monoparentale .....	6
Colocation / Autre .....	6
Personnes seules .....	6
Profils électoraux .....	7
Premier tour .....	7
Sécurité .....	8
Evolution du nombre d'infractions .....	8
Pour comparer .....	9
Services à la population .....	10
Commerce .....	10
Éducation .....	10
Villes autour de Aressy .....	11

# Situation géographique



## i Informations clés

- **Région** : Nouvelle-Aquitaine
- **Département** : Pyrénées-Atlantiques
- **Code postal** : 64320
- **Superficie** : 2 km<sup>2</sup>



# Statistiques sur la population



Nombre d'habitants

**881**



Age moyen

**43 ans**



Pop active

**46.9%**



Taux chômage

**3.6%**



Pop densité

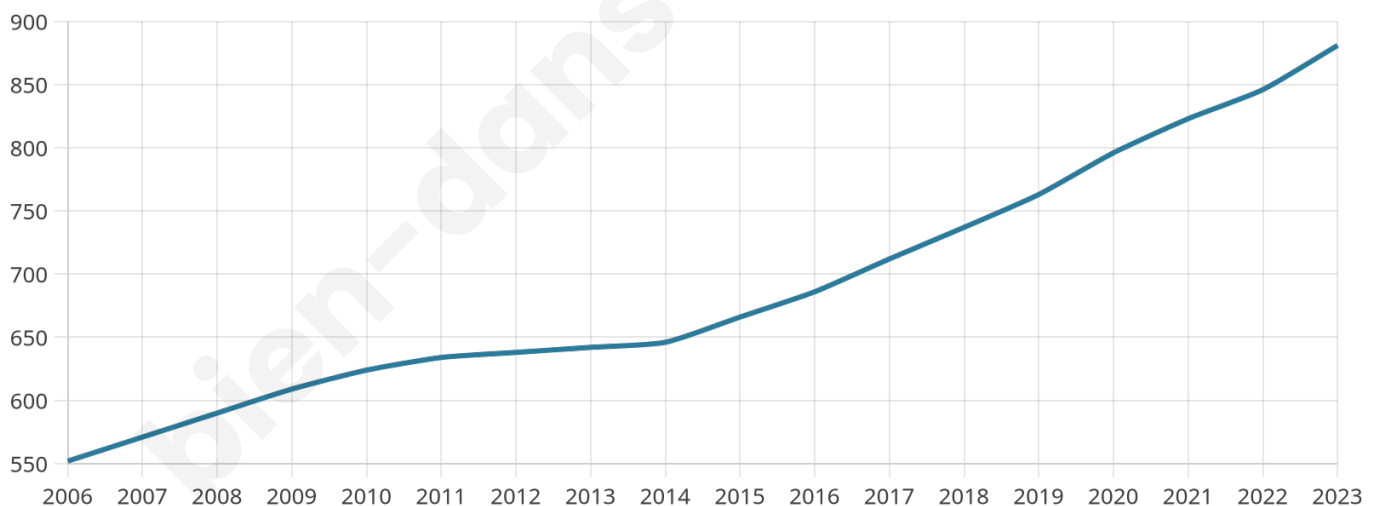
**441 h/km<sup>2</sup>**



Revenu moyen

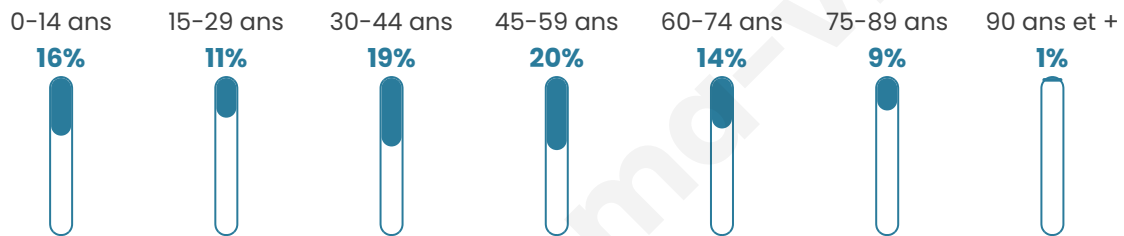
**26 590 €/an**

## Evolution du nombre d'habitants

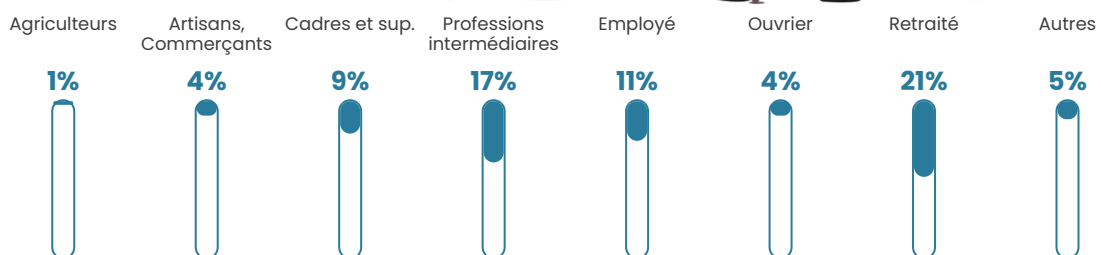


Sources : Institut national de la statistique et des études économiques (insee) selon Les dernières parutions officielles de 2024 portant sur les années 2020, 2021 et 2022.


## Tranche d'âge




## Activité professionnelle



## Niveau de diplôme















## Composition des ménages





# Profils électoraux

## Premier tour

	Emmanuel MACRON	31.56 %
	Marine LE PEN	20.34 %
	Jean-Luc MÉLENCHON	16.35 %
	Jean LASSALLE	10.65 %
	Yannick JADOT	5.32 %
	Éric ZEMMOUR	5.13 %
	Valérie PÉCRESE	4.18 %
	Fabien ROUSSEL	2.28 %
	Anne HIDALGO	2.28 %
	Nicolas DUPONT- AIGNAN	1.52 %
	Philippe POUTOU	0.38 %
	Nathalie ARTHAUD	0.00 %

## Second tour

	Emmanuel MACRON	65,32 %
	Marine LE PEN	34,68 %

### 627 inscrits

Participation : 85.49%

Votes blancs : 8.58%

Votes nuls : 3.73%

### 627 inscrits

Participation : 86.28%

Votes blancs : 2.03%

Votes nuls : 0.74%

# Sécurité



Agressions physiques / sexuelles

0



Cambriolages

0



Vols / dégradations

0



Stupéfiants

0

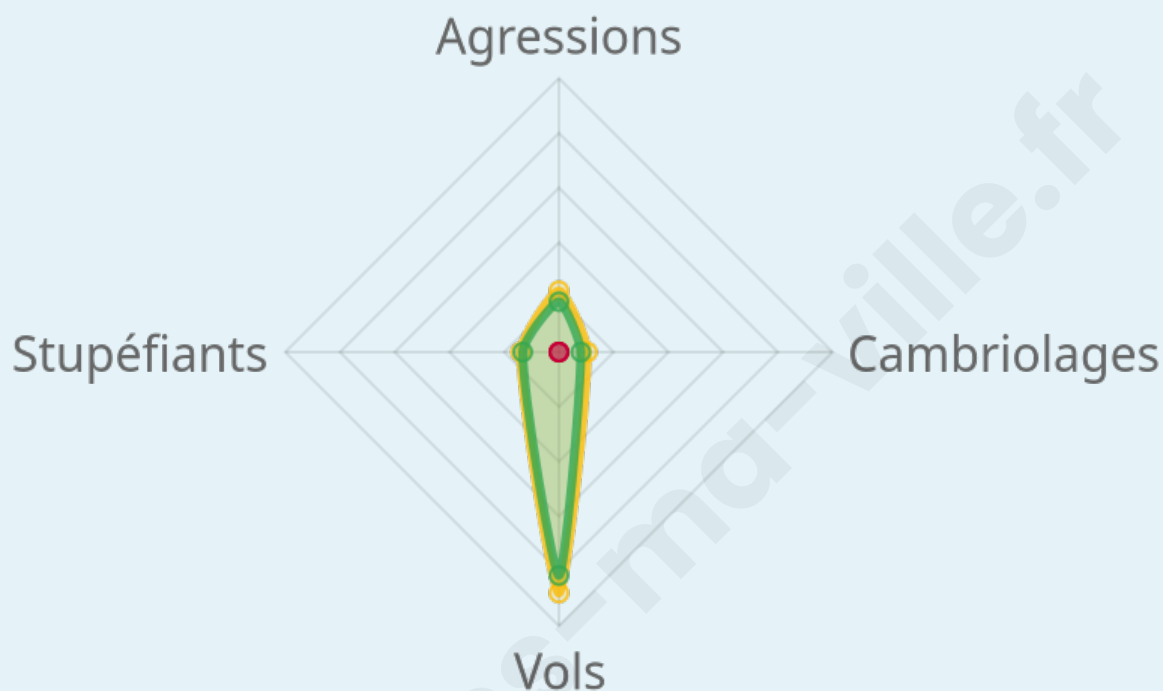
## Evolution du nombre d'infractions



## Pour comparer

(en proportion du nombre d'habitants)

Ville  Département  Région



Sources : Bases statistiques communale, départementale et régionale de la délinquance enregistrée par la police et la gendarmerie nationales selon les dernières parutions officielles de 2025 portant sur l'année 2024 ([data.gouv](https://data.gouv.fr)).

Agressions physiques / sexuelles : Violences sexuelles, coups et blessures volontaires intrafamiliaux, coups et blessures volontaires, autres coups, blessures volontaires et vols violents sans arme.

Cambriolages : Cambriolages de logements.

Vols : Vols avec armes, vols d'accessoires sur véhicules, vols dans les véhicules, vols de véhicules, vols sans violence contre des personnes, destructions, dégradations volontaires et escroqueries.

Stupéfiants : Trafic de stupéfiants dont (AFD) et usage de stupéfiants.

# Services à la population



## Commerce

Hypermarché	X <a href="#">Mazères-Lezons</a> 3km
Supermarché	X <a href="#">Idron</a> 1km
Superette	X <a href="#">Pau</a> 3km
Boulangerie	X <a href="#">Idron</a> 2km
Boucherie	X <a href="#">Idron</a> 2km
Restaurant	X <a href="#">Bizanos</a> 1km
Garage	<b>3</b>
Station-service	X <a href="#">Idron</a> 1km
Banque	X <a href="#">Idron</a> 2km
La poste	X <a href="#">Bizanos</a> 2km
Coiffeur	<b>1</b>
Tabac	X <a href="#">Pau</a> 3km
Bars / discothèque	X <a href="#">Bizanos</a> 1km
Bibliothèque	X <a href="#">Pau</a> 3km
Cinéma	X <a href="#">Pau</a> 4km
Vétérinaire	X <a href="#">Idron</a> 2km



## Santé

Pharmacie	X <a href="#">Idron</a> 2km
Hôpital	X <a href="#">Pau</a> 6km
Laboratoire d'analyses médicales	<b>1</b>
Etablissement pour handicapé	X <a href="#">Pau</a> 2km
EHPA	X <a href="#">Idron</a> 1km
Médecin	<b>1</b>
Dentiste	X <a href="#">Idron</a> 2km
Chirurgien	<b>4</b>
Dermatologue	X <a href="#">Idron</a> 2km
Anesthésiste	<b>1</b>
Gastro-entérologue	X <a href="#">Pau</a> 5km
Gynécologue	X <a href="#">Pau</a> 5km
Cancérologue	X <a href="#">Tarbes</a> 33km
Neurologue	<b>2</b>
Ophthalmologue	X <a href="#">Pau</a> 4km
ORL	X <a href="#">Pau</a> 3km
Cardiologue	<b>16</b>
Pédiatre	X <a href="#">Pau</a> 4km
Pneumologue	<b>2</b>
Psychologue	X <a href="#">Pau</a> 3km
Radiologue	X <a href="#">Pau</a> 5km
Rhumatologue	X <a href="#">Pau</a> 4km
Sage-femme	X <a href="#">Idron</a> 2km



## Éducation

Crèche	X <a href="#">Meillon</a> 2km
Ecole maternelle Public	X <a href="#">Bizanos</a> 3km
Ecole maternelle Privé	X <a href="#">Plaisance-du-Touch</a> 135km
Ecole primaire Public	<b>1</b>
Ecole primaire Privé	X <a href="#">Bizanos</a> 3km
Collège Public	X <a href="#">Bizanos</a> 3km
Collège Privé	X <a href="#">Pau</a> 3km
Lycée Public	X <a href="#">Pau</a> 4km
Lycée Privé	X <a href="#">Pau</a> 4km

Sources : Base Sirene des entreprises et de leurs établissements selon les dernières parutions officielles de 2025 portant sur l'année 2024 ([data.gouv](#)). Liste, localisation et tarifs des professionnels de santé selon les dernières parutions officielles de 2025 portant sur l'année 2024 ([opendatasoft](#)) et FINISS Extraction du Fichier des établissements selon les dernières parutions officielles de 2025 portant sur l'année 2024 ([data.gouv](#)). Adresse et géolocalisation des établissements d'enseignement du premier et second degrés selon les dernières parutions officielles de 2025 portant sur l'année 2024 ([data.education.gouv](#))

## Villes autour de Aressy

Ville	Habitants	Superficie	Pop densité	Pop active	Taux chômage	Revenu moyen	Prix immobilier
Idron (2 avis)	5 340	7 km <sup>2</sup>	763 h/km <sup>2</sup>	42.8%	3.3%	30 290 €/an	2 286 €/m <sup>2</sup>
Meillon (2 avis)	957	7 km <sup>2</sup>	137 h/km <sup>2</sup>	50.1%	4.7%	24 930 €/an	496 €/m <sup>2</sup>
Uzos	874	3 km <sup>2</sup>	291 h/km <sup>2</sup>	39%	2.4%	27 860 €/an	2 004 €/m <sup>2</sup>
Rontignon	875	7 km <sup>2</sup>	125 h/km <sup>2</sup>	43.2%	3.8%	26 560 €/an	1 459 €/m <sup>2</sup>
Bizanos (5 avis)	4 592	4 km <sup>2</sup>	1 148 h/km <sup>2</sup>	44.1%	4%	26 410 €/an	1 978 €/m <sup>2</sup>
Lée	1 271	2 km <sup>2</sup>	636 h/km <sup>2</sup>	44.1%	2.3%	32 160 €/an	2 296 €/m <sup>2</sup>
Mazères-Lezons	1 845	4 km <sup>2</sup>	461 h/km <sup>2</sup>	40%	4%	25 060 €/an	1 992 €/m <sup>2</sup>
Narcastet	753	4 km <sup>2</sup>	188 h/km <sup>2</sup>	48.7%	3.1%	24 070 €/an	1 937 €/m <sup>2</sup>
Assat	2 068	9 km <sup>2</sup>	230 h/km <sup>2</sup>	48.7%	2.8%	25 700 €/an	1 685 €/m <sup>2</sup>
Ousse (1 avis)	1 672	4 km <sup>2</sup>	418 h/km <sup>2</sup>	48.3%	2.9%	27 840 €/an	1 794 €/m <sup>2</sup>
Gelos (2 avis)	3 637	11 km <sup>2</sup>	331 h/km <sup>2</sup>	45.6%	4.7%	25 160 €/an	2 000 €/m <sup>2</sup>
Pau (94 avis)	80 441	31 km <sup>2</sup>	2 595 h/km <sup>2</sup>	42%	7.2%	20 970 €/an	1 729 €/m <sup>2</sup>
Sendets (2 avis)	1 167	7 km <sup>2</sup>	167 h/km <sup>2</sup>	46.2%	3.6%	26 990 €/an	2 563 €/m <sup>2</sup>
Artigueloutan (2 avis)	1 105	8 km <sup>2</sup>	138 h/km <sup>2</sup>	46.1%	3.9%	27 130 €/an	1 748 €/m <sup>2</sup>
Jurançon (4 avis)	7 040	18 km <sup>2</sup>	391 h/km <sup>2</sup>	43.4%	6.5%	22 770 €/an	1 770 €/m <sup>2</sup>

bien-dans-ma-ville.fr



# **Vous aimez votre ville ? Notez-la !**

Et faites-nous part de vos remarques constructives



Avec

**BIEN** dans  
ma **VILLE** 