



Version web

Ville de Arçon

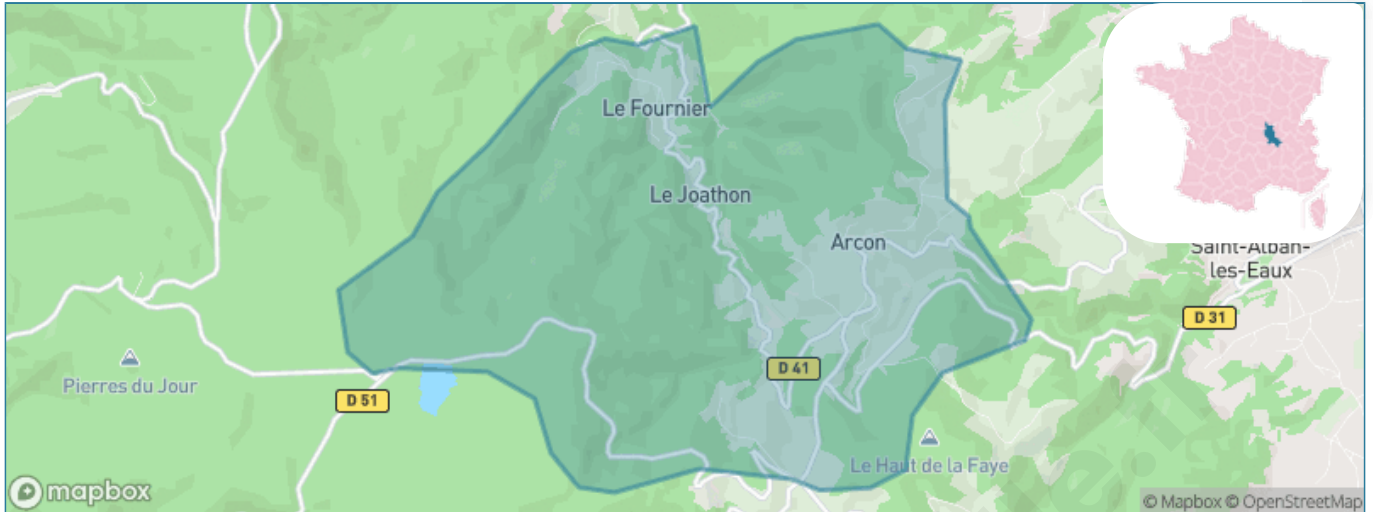
Présenté par

BIEN dans
ma **VILLE** 

Sommaire

Situation géographique	3
Statistiques sur la population	4
Evolution du nombre d'habitants	4
Tranche d'âge	5
0-14 ans	5
15-29 ans	5
30-44 ans	5
45-59 ans	5
60-74 ans	5
75-89 ans	5
90 ans et +	5
Activité professionnelle	5
Agriculteurs	5
Artisans, Commerçants	5
Cadres et sup.	5
Professions intermédiaires	5
Employé	5
Ouvrier	5
Retraité	5
Autres	5
Niveau de diplôme	6
Sans diplôme ou CEP	6
Brevet, BEPC, DNB	6
CAP-BEP ou équivalent	6
BAC ou équivalent	6
BAC+2	6
BAC+3 ou +4	6
BAC+5 ou plus	6
Composition des ménages	6
Couple sans enfant	6
Couple avec enfant(s)	6
Famille monoparentale	6
Colocation / Autre	6
Personnes seules	6
Profils électoraux	7
Premier tour	7
Sécurité	8
Evolution du nombre d'infractions	8
Pour comparer	9
Services à la population	10
Commerce	10
Éducation	10
Villes autour de Arçon	12

Situation géographique



i Informations clés

- **Région** : Auvergne-Rhône-Alpes
- **Département** : Loire
- **Code postal** : 42370
- **Superficie** : 19 km²



Loire
LE DÉPARTEMENT

Statistiques sur la population



Nombre d'habitants

106



Age moyen

41 ans



Pop active

54.7%



Taux chômage

18.6%



Pop densité

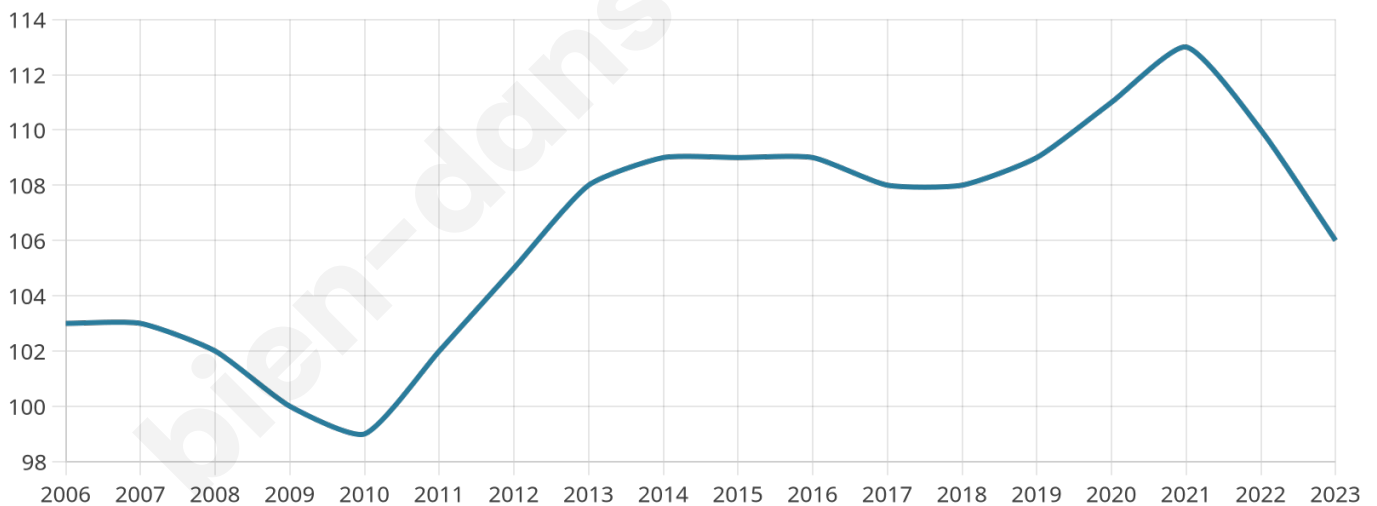
6 h/km²



Revenu moyen

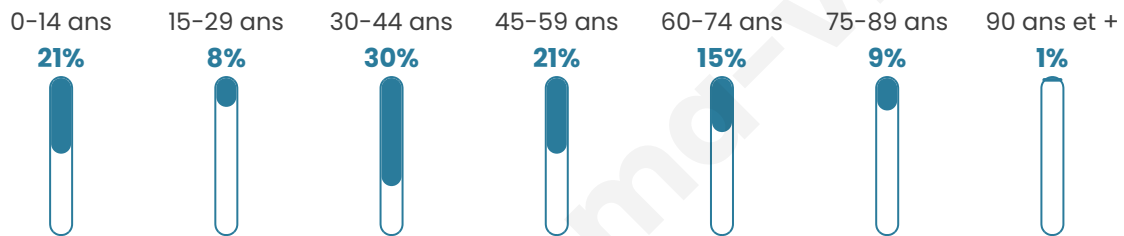
17 840 €/an

Evolution du nombre d'habitants

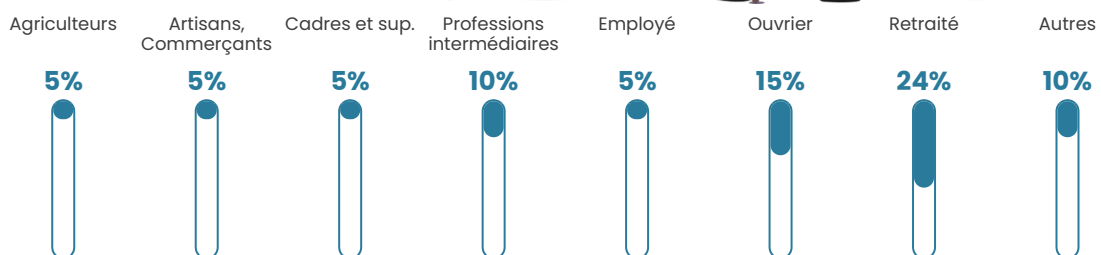


Sources : Institut national de la statistique et des études économiques (insee) selon Les dernières parutions officielles de 2024 portant sur les années 2020, 2021 et 2022.


Tranche d'âge




Activité professionnelle



Niveau de diplôme



Composition des ménages



Profils électoraux

Premier tour

	Marine LE PEN	25.93 %
	Emmanuel MACRON	24.69 %
	Jean-Luc MÉLENCHON	20.99 %
	Éric ZEMMOUR	8.64 %
	Valérie PÉCRESE	6.17 %
	Jean LASSALLE	4.94 %
	Nicolas DUPONT-AIGNAN	4.94 %
	Nathalie ARTHAUD	1.23 %
	Fabien ROUSSEL	1.23 %
	Anne HIDALGO	1.23 %
	Yannick JADOT	0.00 %
	Philippe POUTOU	0.00 %



102 inscrits

Participation : 80.39%

Votes blancs : 0.00%

Votes nuls : 1.22%

Second tour

	Emmanuel MACRON	49,35 %
	Marine LE PEN	50,65 %

102 inscrits

Participation : 86.27%

Votes blancs : 7.95%

Votes nuls : 4.55%

Sécurité



Agressions physiques / sexuelles

0



Cambriolages

0



Vols / dégradations

0



Stupéfiants

0

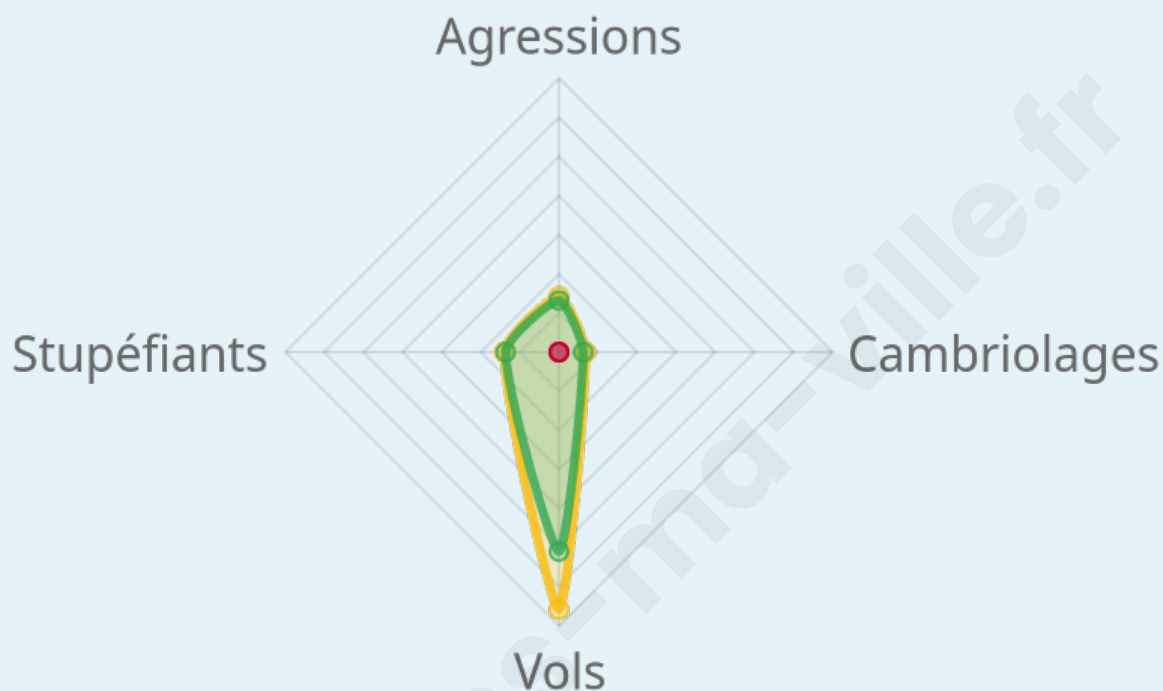
Evolution du nombre d'infractions



Pour comparer

(en proportion du nombre d'habitants)

Ville Département Région



Sources : Bases statistiques communale, départementale et régionale de la délinquance enregistrée par la police et la gendarmerie nationales selon les dernières parutions officielles de 2025 portant sur l'année 2024 ([data.gouv](https://data.gouv.fr)).

Agressions physiques / sexuelles : Violences sexuelles, coups et blessures volontaires intrafamiliaux, coups et blessures volontaires, autres coups, blessures volontaires et vols violents sans arme.

Cambriolages : Cambriolages de logements.

Vols : Vols avec armes, vols d'accessoires sur véhicules, vols dans les véhicules, vols de véhicules, vols sans violence contre des personnes, destructions, dégradations volontaires et escroqueries.

Stupéfiants : Trafic de stupéfiants dont (AFD) et usage de stupéfiants.

Services à la population



Commerce

Hypermarché	X <u>Riorges</u> 13km
Supermarché	X <u>Renaison</u> 6km
Superette	X <u>Saint-Alban-les-Eaux</u> 3km
Boulangerie	X <u>Saint-Alban-les-Eaux</u> 3km
Boucherie	X <u>Saint-Alban-les-Eaux</u> 3km
Restaurant	X <u>Saint-Alban-les-Eaux</u> 3km
Garage	X <u>Saint-Alban-les-Eaux</u> 4km
Station-service	X <u>Renaison</u> 6km
Banque	X <u>Renaison</u> 6km
La poste	X <u>Saint-André-d'Apchon</u> 5km
Coiffeur	1
Tabac	X <u>Ambierle</u> 12km
Bars / discothèque	1
Bibliothèque	X <u>Pouilly-les-Nonains</u> 8km
Cinéma	X <u>Roanne</u> 13km
Vétérinaire	X <u>Lentigny</u> 6km



Santé

Pharmacie	X <u>Saint-André-d'Apchon</u> 5km
Hôpital	X <u>Roanne</u> 15km
Laboratoire d'analyses médicales	X <u>Roanne</u> 12km
Etablissement pour handicapé	X <u>Renaison</u> 7km
EHPA	X <u>Saint-Alban-les-Eaux</u> 3km
Médecin	X <u>Saint-André-d'Apchon</u> 4km
Dentiste	X <u>Renaison</u> 6km
Chirurgien	X <u>Roanne</u> 12km
Dermatologue	X <u>Roanne</u> 14km
Anesthésiste	X <u>Roanne</u> 12km
Gastro-entérologue	X <u>Roanne</u> 12km
Gynécologue	X <u>Roanne</u> 12km
Cancérologue	X <u>Clermont-Ferrand</u> 66km
Neurologue	X <u>Roanne</u> 12km
Ophtalmologue	X <u>Roanne</u> 12km
ORL	X <u>Roanne</u> 12km
Cardiologue	X <u>Roanne</u> 12km
Pédiatre	X <u>Roanne</u> 14km
Pneumologue	X <u>Cours-la-Ville</u> 34km
Psychologue	X <u>Saint-Romain-la-Motte</u> 11km
Radiologue	X <u>Roanne</u> 12km
Rhumatologue	X <u>Roanne</u> 12km
Sage-femme	X <u>Renaison</u> 6km



Éducation

Crèche	X <u>Saint-Alban-les-Eaux</u> 3km
Ecole maternelle Public	X <u>Saint-André-d'Apchon</u> 4km
Ecole maternelle Privé	X <u>Montbrison</u> 46km
Ecole primaire Public	X <u>Saint-Alban-les-Eaux</u> 3km
Ecole primaire Privé	X <u>Villemontais</u> 5km
Collège Public	X <u>Renaison</u> 6km
Collège Privé	X <u>Saint-Just-en-Chevalet</u> 10km
Lycée Public	X <u>Roanne</u> 14km
Lycée Privé	X <u>Roanne</u> 13km

Sources : Base Sirene des entreprises et de leurs établissements selon les dernières parutions officielles de 2025 portant sur l'année 2024 ([data.gouv](https://data.gouv.fr)). Liste, localisation et tarifs des professionnels de santé selon les dernières parutions officielles de 2025 portant sur l'année 2024 ([opendatasoft](https://opendatasoft.com)) et FINESS Extraction du Fichier des établissements selon les dernières parutions officielles de 2025 portant sur l'année 2024 ([data.gouv](https://data.gouv.fr)). Adresse et géolocalisation des établissements d'enseignement du premier et second degrés selon les dernières parutions officielles de 2025 portant sur l'année 2024 ([data.education.gouv](https://data.education.gouv.fr))

bien-dans-ma-ville.fr

Villes autour de Arçon

Ville	Habitants	Superficie	Pop densité	Pop active	Taux chômage	Revenu moyen	Prix immobilier
Saint-Alban-les-Eaux	912	7 km ²	130 h/km ²	44.2%	2.9%	24 210 €/an	1 505 €/m ²
Cherier	523	28 km ²	19 h/km ²	47.2%	4.2%	19 350 €/an	1 000 €/m ²
Villemontais (1 avis)	1 042	12 km ²	87 h/km ²	45.4%	2.6%	23 680 €/an	1 195 €/m ²
Saint-André-d'Apchon (3 avis)	1 966	13 km ²	151 h/km ²	44.2%	3.4%	24 590 €/an	1 343 €/m ²
Les Noës	209	15 km ²	14 h/km ²	49.8%	2.9%	20 940 €/an	971 €/m ²
Renaison (5 avis)	3 231	23 km ²	140 h/km ²	41.4%	3.4%	23 970 €/an	1 439 €/m ²
Lentigny (1 avis)	1 794	11 km ²	163 h/km ²	45.6%	2.4%	23 910 €/an	1 652 €/m ²
Ouches	1 138	10 km ²	114 h/km ²	45.6%	3.7%	23 330 €/an	1 452 €/m ²
Pouilly-les-Nonains (2 avis)	2 120	10 km ²	212 h/km ²	47.4%	3.3%	23 440 €/an	1 636 €/m ²
Saint-Haon-le-Châtel	625	0 km ²	625 h/km ²	47.2%	5.9%	22 860 €/an	1 290 €/m ²
Saint-Haon-le-Vieux	953	16 km ²	60 h/km ²	47.1%	3.3%	25 390 €/an	1 326 €/m ²
Saint-Rirand	132	16 km ²	8 h/km ²	44.7%	6.8%	17 970 €/an	1 215 €/m ²
Saint-Léger-sur-Roanne	1 170	4 km ²	293 h/km ²	46.4%	3.7%	23 810 €/an	1 735 €/m ²
Saint-Jean-Saint-Maurice-sur-Loire (2 avis)	1 147	23 km ²	50 h/km ²	46.6%	3%	23 510 €/an	1 435 €/m ²
Saint-Just-en-Chevalet (1 avis)	1 169	29 km ²	40 h/km ²	37.9%	3.7%	20 270 €/an	979 €/m ²

bien-dans-ma-ville.fr



Vous aimez votre ville ? Notez-la !

Et faites-nous part de vos remarques constructives



Avec

BIEN dans ma **VILLE** 