



Version web

# Ville de Arcins

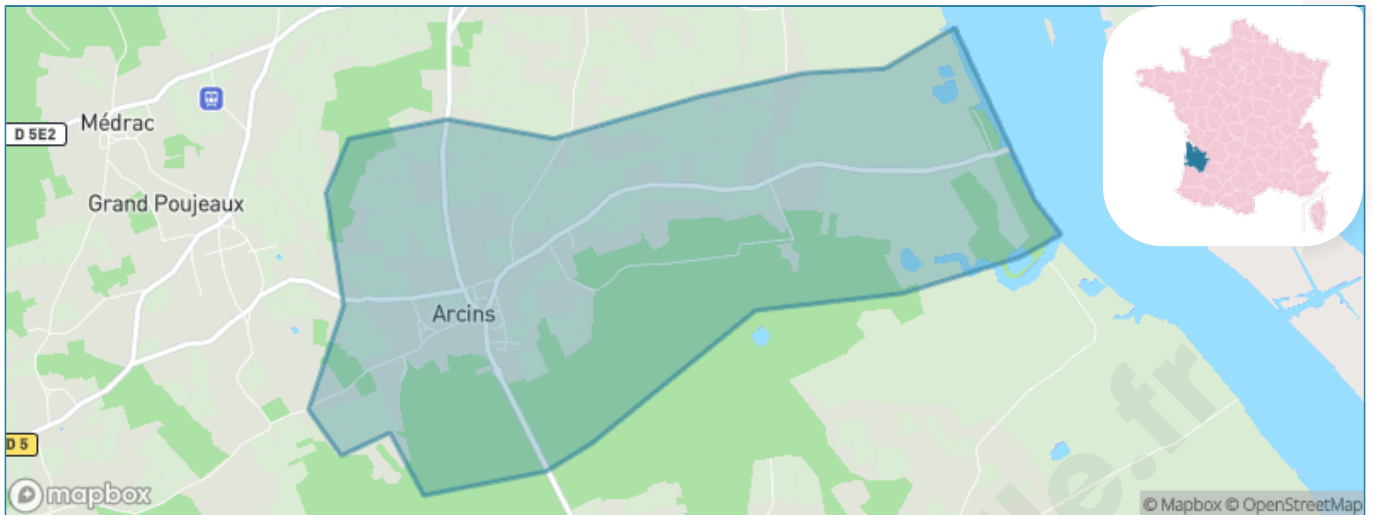
Présenté par

**BIEN** dans  
ma **VILLE** 

# Sommaire

|   |    |
|---|----|
| Situation géographique .....            | 3  |
| Statistiques sur la population .....    | 4  |
| Evolution du nombre d'habitants .....   | 4  |
| Tranche d'âge .....                     | 5  |
| 0-14 ans .....                          | 5  |
| 15-29 ans .....                         | 5  |
| 30-44 ans .....                         | 5  |
| 45-59 ans .....                         | 5  |
| 60-74 ans .....                         | 5  |
| 75-89 ans .....                         | 5  |
| 90 ans et + .....                       | 5  |
| Activité professionnelle .....          | 5  |
| Agriculteurs .....                      | 5  |
| Artisans, Commerçants .....             | 5  |
| Cadres et sup. ....                     | 5  |
| Professions intermédiaires .....        | 5  |
| Employé .....                           | 5  |
| Ouvrier .....                           | 5  |
| Retraité .....                          | 5  |
| Autres .....                            | 5  |
| Niveau de diplôme .....                 | 6  |
| Sans diplôme ou CEP .....               | 6  |
| Brevet, BEPC, DNB .....                 | 6  |
| CAP-BEP ou équivalent .....             | 6  |
| BAC ou équivalent .....                 | 6  |
| BAC+2 .....                             | 6  |
| BAC+3 ou +4 .....                       | 6  |
| BAC+5 ou plus .....                     | 6  |
| Composition des ménages .....           | 6  |
| Couple sans enfant .....                | 6  |
| Couple avec enfant(s) .....             | 6  |
| Famille monoparentale .....             | 6  |
| Colocation / Autre .....                | 6  |
| Personnes seules .....                  | 6  |
| Profils électoraux .....                | 7  |
| Premier tour .....                      | 7  |
| Sécurité .....                          | 8  |
| Evolution du nombre d'infractions ..... | 8  |
| Pour comparer .....                     | 9  |
| Services à la population .....          | 10 |
| Commerce .....                          | 10 |
| Éducation .....                         | 10 |
| Villes autour de Arcins .....           | 12 |

# Situation géographique



## i Informations clés

- **Région** : Nouvelle-Aquitaine
- **Département** : Gironde
- **Code postal** : 33460
- **Superficie** : 6 km<sup>2</sup>



# Statistiques sur la population



Nombre d'habitants

**540**



Age moyen

**38 ans**



Pop active

**58%**



Taux chômage

**6.3%**



Pop densité

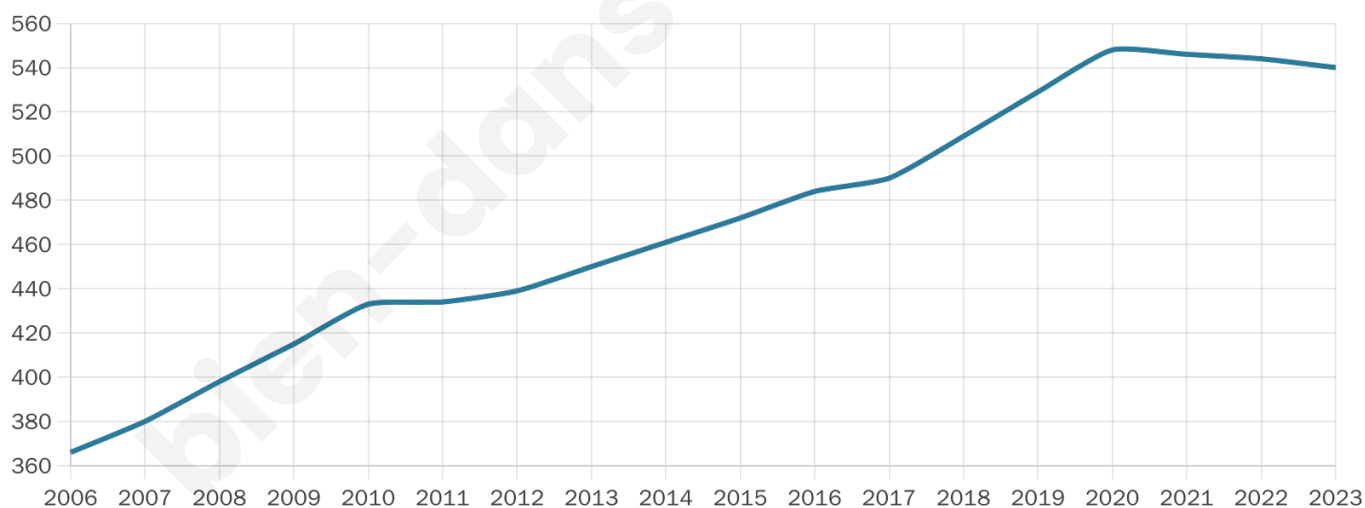
**90 h/km<sup>2</sup>**



Revenu moyen

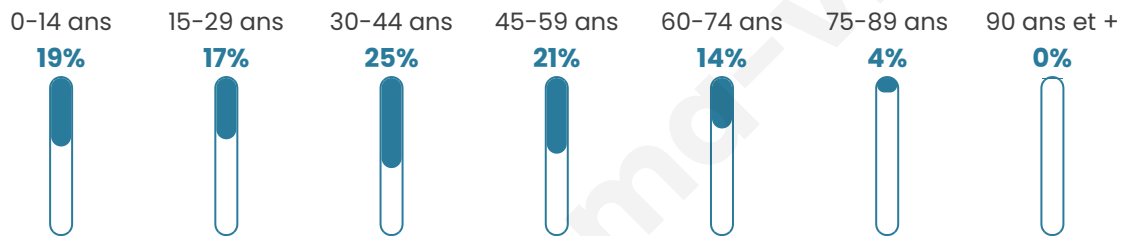
**24 010 €/an**

## Evolution du nombre d'habitants

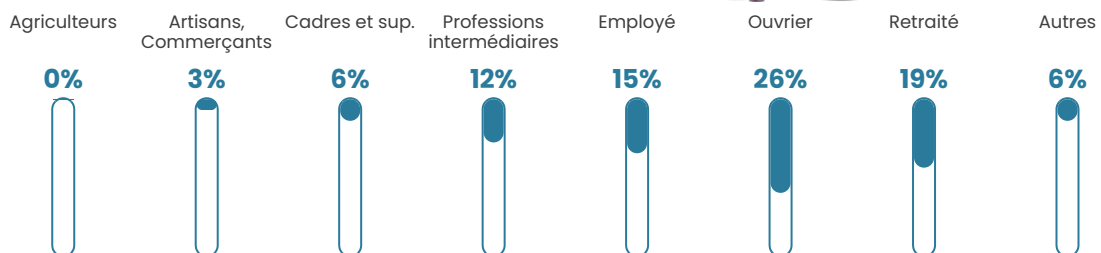


Sources : Institut national de la statistique et des études économiques (insee) selon Les dernières parutions officielles de 2024 portant sur les années 2020, 2021 et 2022.


## Tranche d'âge




## Activité professionnelle



## Niveau de diplôme



## Composition des ménages





# Profils électoraux

## Premier tour

|   |                       |         |
|---|-----------------------|---------|
|    | Marine LE PEN         | 42.41 % |
|    | Emmanuel MACRON       | 19.30 % |
|    | Jean-Luc MÉLENCHON    | 18.35 % |
|    | Éric ZEMMOUR          | 5.38 %  |
|    | Nicolas DUPONT-AIGNAN | 3.48 %  |
|   | Yannick JADOT         | 2.53 %  |
|  | Jean LASSALLE         | 2.22 %  |
|  | Valérie PÉCRESSE      | 2.22 %  |
|  | Philippe POUTOU       | 1.58 %  |
|  | Fabien ROUSSEL        | 1.27 %  |
|  | Anne HIDALGO          | 1.27 %  |
|  | Nathalie ARTHAUD      | 0.00 %  |

## Second tour

|   |                 |        |
|---|-----------------|--------|
|  | Emmanuel MACRON | 40,4 % |
|  | Marine LE PEN   | 59,6 % |

### 383 inscrits

Participation : 85.38%

Votes blancs : 5.81%

Votes nuls : 1.83%

### 383 inscrits

Participation : 84.07%

Votes blancs : 0.93%

Votes nuls : 0.93%

# Sécurité



Agressions physiques / sexuelles

0



Cambriolages

0



Vols / dégradations

0



Stupéfiants

0

## Evolution du nombre d'infractions



## Pour comparer

(en proportion du nombre d'habitants)

■ Ville ■ Département ■ Région



Sources : Bases statistiques communale, départementale et régionale de la délinquance enregistrée par la police et la gendarmerie nationales selon les dernières parutions officielles de 2025 portant sur l'année 2024 ([data.gouv](https://data.gouv.fr)).

Agressions physiques / sexuelles : Violences sexuelles, coups et blessures volontaires intrafamiliaux, coups et blessures volontaires, autres coups, blessures volontaires et vols violents sans arme.

Cambriolages : Cambriolages de logements.

Vols : Vols avec armes, vols d'accessoires sur véhicules, vols dans les véhicules, vols de véhicules, vols sans violence contre des personnes, destructions, dégradations volontaires et escroqueries.

Stupéfiants : Trafic de stupéfiants dont (AFD) et usage de stupéfiants.

# Services à la population



## Commerce

|                    |                               |
|--------------------|-------------------------------|
| Hypermarché        | X <u>Cars</u> 9km             |
| Supermarché        | <b>1</b>                      |
| Superette          | X <u>Margaux-Cantenac</u> 4km |
| Boulangerie        | X <u>Lamarque</u> 3km         |
| Boucherie          | X <u>Soussans</u> 2km         |
| Restaurant         | <b>2</b>                      |
| Garage             | <b>2</b>                      |
| Station-service    | X <u>Avensan</u> 5km          |
| Banque             | X <u>Margaux-Cantenac</u> 4km |
| La poste           | X <u>Soussans</u> 2km         |
| Coiffeur           | X <u>Soussans</u> 2km         |
| Tabac              | X <u>Soussans</u> 2km         |
| Bars / discothèque | X <u>Lamarque</u> 3km         |
| Bibliothèque       | X <u>Margaux-Cantenac</u> 4km |
| Cinéma             | X <u>Blaye</u> 8km            |
| Vétérinaire        | X <u>Margaux-Cantenac</u> 4km |



## Santé

|                                  |                                      |
|----------------------------------|--------------------------------------|
| Pharmacie                        | X <u>Lamarque</u> 3km                |
| Hôpital                          | X <u>Blaye</u> 9km                   |
| Laboratoire d'analyses médicales | X <u>Castelnau-de-Médoc</u> 8km      |
| Etablissement pour handicapé     | X <u>Blaye</u> 8km                   |
| EHPA                             | X <u>Lamarque</u> 3km                |
| Médecin                          | X <u>Lamarque</u> 3km                |
| Dentiste                         | X <u>Margaux-Cantenac</u> 4km        |
| Chirurgien                       | X <u>Plassac</u> 7km                 |
| Dermatologue                     | X <u>Blanquefort</u> 18km            |
| Anesthésiste                     | X <u>Bruges</u> 21km                 |
| Gastro-entérologue               | X <u>Saint-Médard-en-Jalles</u> 19km |
| Gynécologue                      | X <u>Blaye</u> 9km                   |
| Cancérologue                     | X <u>Bordeaux</u> 25km               |
| Neurologue                       | X <u>Bruges</u> 21km                 |
| Ophtalmologue                    | X <u>Castelnau-de-Médoc</u> 8km      |
| ORL                              | X <u>Blaye</u> 8km                   |
| Cardiologue                      | X <u>Castelnau-de-Médoc</u> 8km      |
| Pédiatre                         | X <u>Le Pian-Médoc</u> 13km          |
| Pneumologue                      | X <u>Saint-Médard-en-Jalles</u> 19km |
| Psychologue                      | X <u>Castelnau-de-Médoc</u> 8km      |
| Radiologue                       | X <u>Castelnau-de-Médoc</u> 8km      |
| Rhumatologue                     | X <u>Pauillac</u> 14km               |
| Sage-femme                       | X <u>Margaux-Cantenac</u> 4km        |



## Éducation

|                         |                                 |
|-------------------------|---------------------------------|
| Crèche                  | <b>1</b>                        |
| Ecole maternelle Public | X <u>Moulis-en-Médoc</u> 2km    |
| Ecole maternelle Privé  | X <u>Bordeaux</u> 27km          |
| Ecole primaire Public   | <b>1</b>                        |
| Ecole primaire Privé    | X <u>Blaye</u> 8km              |
| Collège Public          | X <u>Castelnau-de-Médoc</u> 7km |
| Collège Privé           | X <u>Blaye</u> 8km              |
| Lycée Public            | X <u>Blaye</u> 8km              |
| Lycée Privé             | X <u>Pauillac</u> 15km          |

Sources : Base Sirene des entreprises et de leurs établissements selon les dernières parutions officielles de 2025 portant sur l'année 2024 ([data.gouv](#)). Liste, localisation et tarifs des professionnels de santé selon les dernières parutions officielles de 2025 portant sur l'année 2024 ([opendatasoft](#)) et FINISS Extraction du Fichier des établissements selon les dernières parutions officielles de 2025 portant sur

l'année 2024 ([data.gouv](https://data.gouv.fr)). Adresse et géolocalisation des établissements d'enseignement du premier et second degrés selon les dernières parutions officielles de 2025 portant sur l'année 2024 ([data.education.gouv](https://data.education.gouv.fr))

bien-dans-ma-ville.fr

## Villes autour de Arcins

| Ville                       | Habitants | Superficie         | Pop densité           | Pop active | Taux chômage | Revenu moyen | Prix immobilier        |
|-----------------------------|-----------|--------------------|-----------------------|------------|--------------|--------------|------------------------|
| Soussans (1 avis)           | 1 719     | 13 km <sup>2</sup> | 132 h/km <sup>2</sup> | 50.3%      | 4.7%         | 23 100 €/an  | 2 083 €/m <sup>2</sup> |
| Moulis-en-Médoc (1 avis)    | 1 962     | 20 km <sup>2</sup> | 98 h/km <sup>2</sup>  | 52.5%      | 3.6%         | 23 890 €/an  | 1 911 €/m <sup>2</sup> |
| Lamarque                    | 1 335     | 8 km <sup>2</sup>  | 167 h/km <sup>2</sup> | 47.9%      | 5%           | 21 900 €/an  | 1 816 €/m <sup>2</sup> |
| Margaux-Cantenac (3 avis)   | 2 845     | 21 km <sup>2</sup> | 135 h/km <sup>2</sup> | 51.4%      | 4.1%         | 23 770 €/an  | 2 256 €/m <sup>2</sup> |
| Avensan (3 avis)            | 3 140     | 52 km <sup>2</sup> | 60 h/km <sup>2</sup>  | 49.2%      | 4.5%         | 24 460 €/an  | 2 407 €/m <sup>2</sup> |
| Cussac-Fort-Médoc (1 avis)  | 2 279     | 18 km <sup>2</sup> | 127 h/km <sup>2</sup> | 49.7%      | 6.7%         | 21 490 €/an  | 1 821 €/m <sup>2</sup> |
| Plassac (1 avis)            | 924       | 7 km <sup>2</sup>  | 132 h/km <sup>2</sup> | 44%        | 5.2%         | 25 610 €/an  | 1 651 €/m <sup>2</sup> |
| Listrac-Médoc (1 avis)      | 2 807     | 61 km <sup>2</sup> | 46 h/km <sup>2</sup>  | 51.8%      | 3.3%         | 23 550 €/an  | 2 165 €/m <sup>2</sup> |
| Villeneuve                  | 407       | 4 km <sup>2</sup>  | 102 h/km <sup>2</sup> | 46.2%      | 9.3%         | 21 190 €/an  | 1 121 €/m <sup>2</sup> |
| Castelnau-de-Médoc (8 avis) | 4 907     | 23 km <sup>2</sup> | 213 h/km <sup>2</sup> | 48.5%      | 4.9%         | 23 530 €/an  | 2 263 €/m <sup>2</sup> |
| Gauriac                     | 759       | 5 km <sup>2</sup>  | 152 h/km <sup>2</sup> | 39.8%      | 3.8%         | 22 360 €/an  | 1 680 €/m <sup>2</sup> |
| Arsac (2 avis)              | 4 124     | 32 km <sup>2</sup> | 129 h/km <sup>2</sup> | 45.6%      | 2.5%         | 27 250 €/an  | 2 805 €/m <sup>2</sup> |
| Blaye (9 avis)              | 5 066     | 6 km <sup>2</sup>  | 844 h/km <sup>2</sup> | 41.8%      | 7%           | 19 750 €/an  | 1 401 €/m <sup>2</sup> |
| Labarde                     | 623       | 4 km <sup>2</sup>  | 156 h/km <sup>2</sup> | 54.4%      | 5.3%         | 24 220 €/an  | 2 078 €/m <sup>2</sup> |
| Bayon-sur-Gironde (1 avis)  | 734       | 5 km <sup>2</sup>  | 147 h/km <sup>2</sup> | 44.1%      | 8.4%         | 20 980 €/an  | 1 383 €/m <sup>2</sup> |

bien-dans-ma-ville.fr



# Vous aimez votre ville ? Notez-la !

Et faites-nous part de vos remarques constructives



Avec

**BIEN** dans ma **VILLE** 