



Version web

# Ville de Archingeay

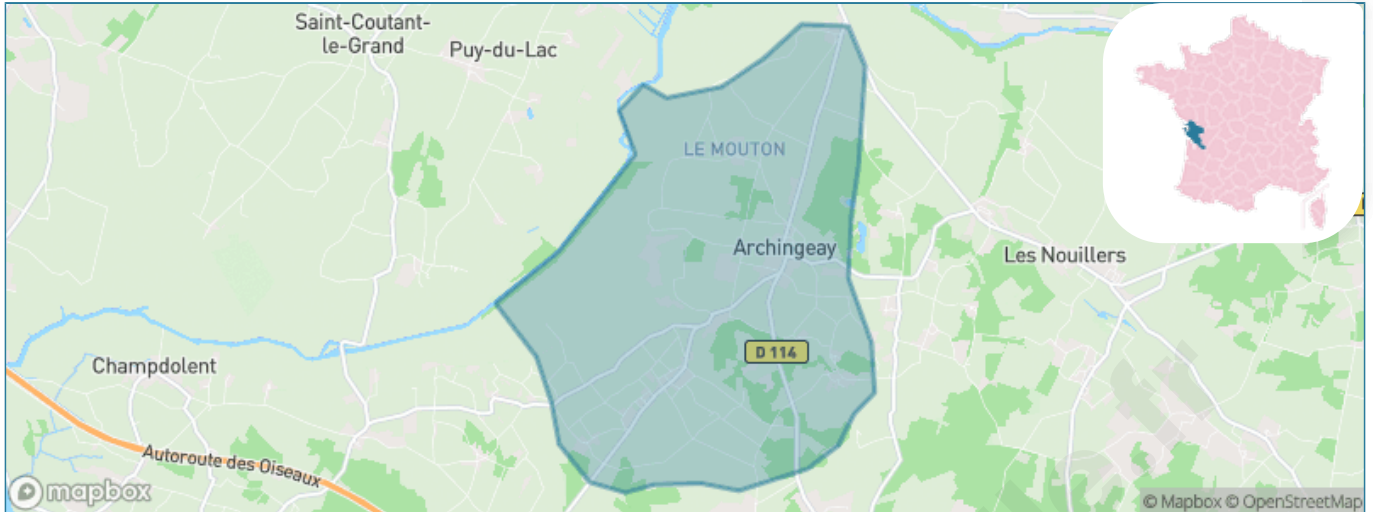
Présenté par

**BIEN** dans  
ma **VILLE** 

# Sommaire

Situation géographique .....	3
Statistiques sur la population .....	4
Evolution du nombre d'habitants .....	4
Tranche d'âge .....	5
0-14 ans .....	5
15-29 ans .....	5
30-44 ans .....	5
45-59 ans .....	5
60-74 ans .....	5
75-89 ans .....	5
90 ans et + .....	5
Activité professionnelle .....	5
Agriculteurs .....	5
Artisans, Commerçants .....	5
Cadres et sup. ....	5
Professions intermédiaires .....	5
Employé .....	5
Ouvrier .....	5
Retraité .....	5
Autres .....	5
Niveau de diplôme .....	6
Sans diplôme ou CEP .....	6
Brevet, BEPC, DNB .....	6
CAP-BEP ou équivalent .....	6
BAC ou équivalent .....	6
BAC+2 .....	6
BAC+3 ou +4 .....	6
BAC+5 ou plus .....	6
Composition des ménages .....	6
Couple sans enfant .....	6
Couple avec enfant(s) .....	6
Famille monoparentale .....	6
Colocation / Autre .....	6
Personnes seules .....	6
Profils électoraux .....	7
Premier tour .....	7
Sécurité .....	8
Evolution du nombre d'infractions .....	8
Pour comparer .....	9
Services à la population .....	10
Commerce .....	10
Éducation .....	10
Villes autour de Archingeay .....	12

# Situation géographique



## i Informations clés

- **Région** : Nouvelle-Aquitaine
- **Département** : Charente-Maritime
- **Code postal** : 17380
- **Superficie** : 16 km<sup>2</sup>



# Statistiques sur la population



Nombre d'habitants

**765**



Age moyen

**44 ans**



Pop active

**44.2%**



Taux chômage

**8.4%**



Pop densité

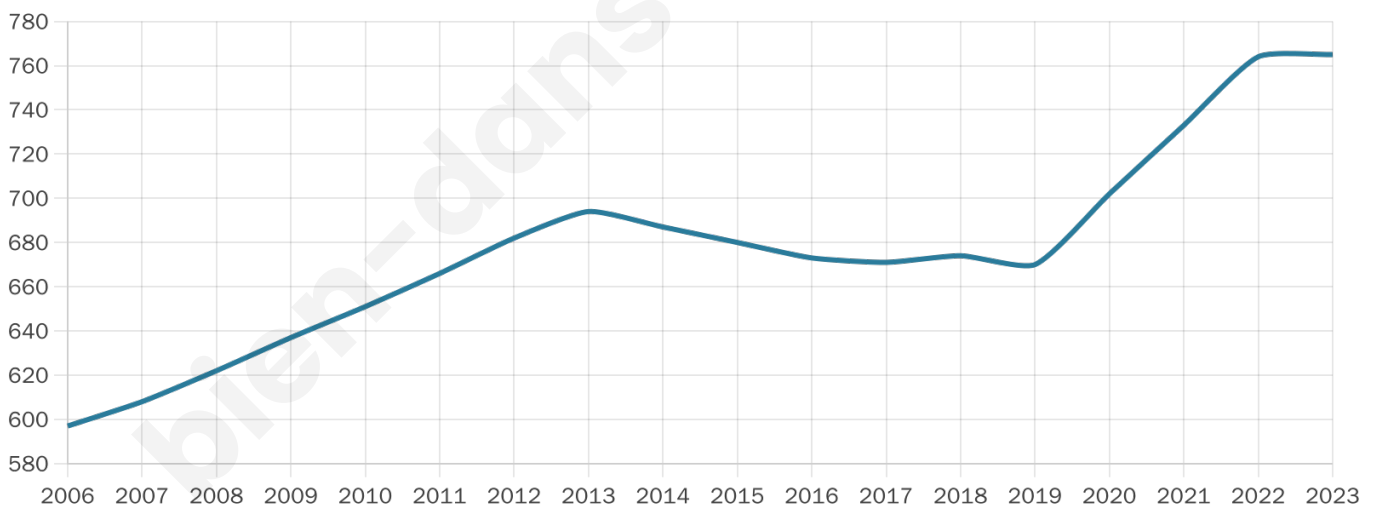
**48 h/km<sup>2</sup>**



Revenu moyen

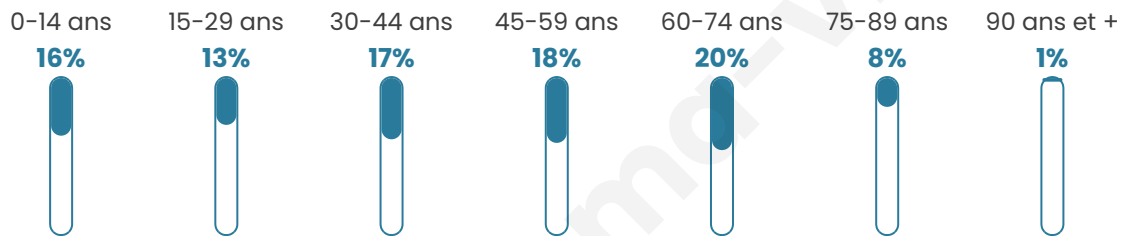
**20 480 €/an**

## Evolution du nombre d'habitants

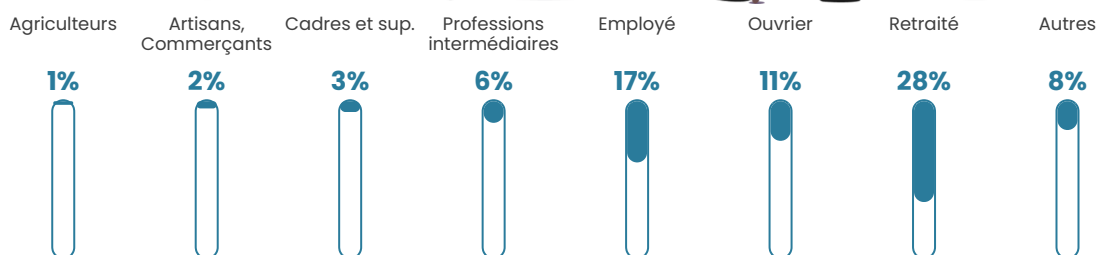


Sources : Institut national de la statistique et des études économiques (insee) selon Les dernières parutions officielles de 2024 portant sur les années 2020, 2021 et 2022.

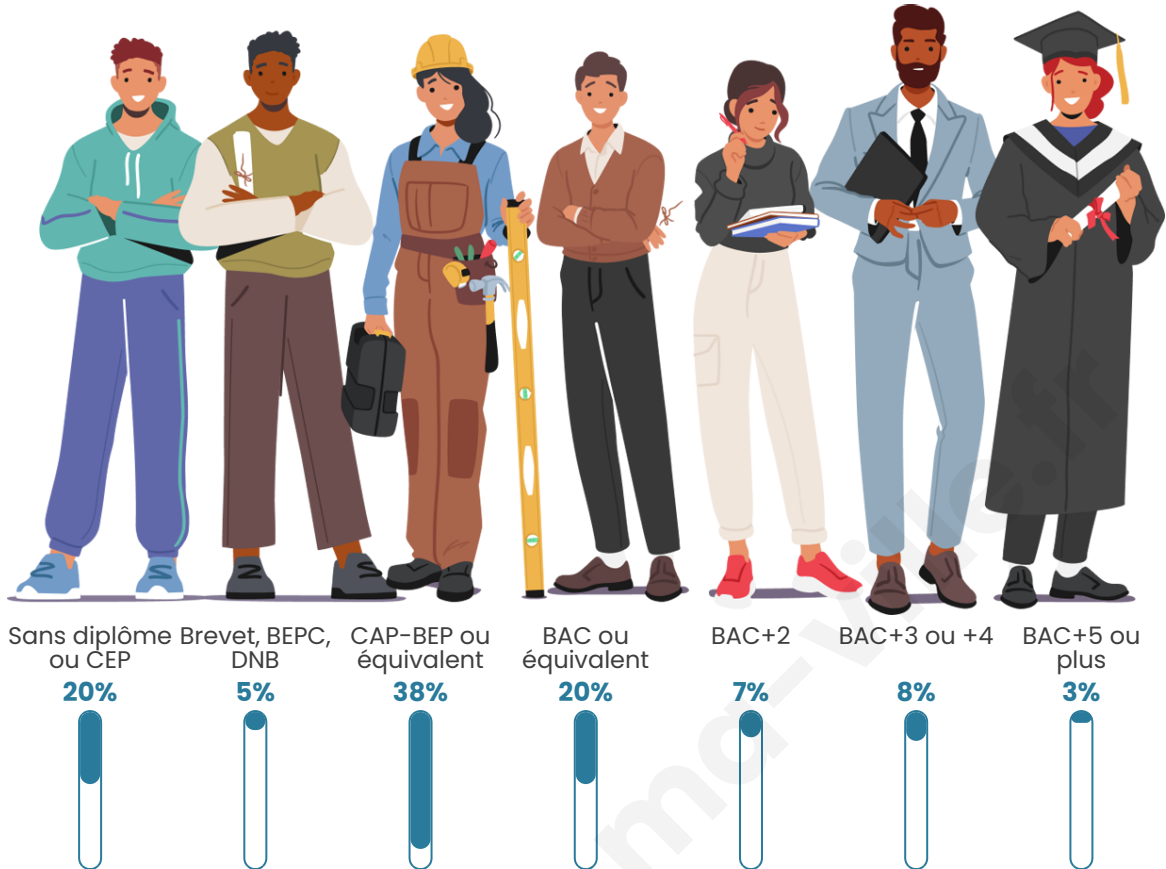
## Tranche d'âge




## Activité professionnelle



## Niveau de diplôme














## Composition des ménages



# Profils électoraux

## Premier tour

	Marine LE PEN	38.39 %
	Emmanuel MACRON	24.21 %
	Jean-Luc MÉLENCHON	12.47 %
	Jean LASSALLE	6.11 %
	Éric ZEMMOUR	4.65 %
	Nicolas DUPONT-AIGNAN	3.42 %
	Yannick JADOT	3.18 %
	Fabien ROUSSEL	2.93 %
	Valérie PÉCRESSE	2.44 %
	Anne HIDALGO	1.22 %
	Nathalie ARTHAUD	0.49 %
	Philippe POUTOU	0.49 %



### 509 inscrits

Participation : 82.12%

Votes blancs : 1.67%

Votes nuls : 0.48%

## Second tour

	Emmanuel MACRON	40,21 %
	Marine LE PEN	59,79 %

### 509 inscrits

Participation : 78.78%

Votes blancs : 4.24%

Votes nuls : 1.5%

# Sécurité



Agressions physiques / sexuelles

0



Cambriolages

0



Vols / dégradations

0



Stupéfiants

0

## Evolution du nombre d'infractions



## Pour comparer

(en proportion du nombre d'habitants)



Sources : Bases statistiques communale, départementale et régionale de la délinquance enregistrée par la police et la gendarmerie nationales selon les dernières parutions officielles de 2025 portant sur l'année 2024 ([data.gouv](https://data.gouv.fr)).

Agressions physiques / sexuelles : Violences sexuelles, coups et blessures volontaires intrafamiliaux, coups et blessures volontaires, autres coups, blessures volontaires et vols violents sans arme.

Cambriolages : Cambriolages de logements.

Vols : Vols avec armes, vols d'accessoires sur véhicules, vols dans les véhicules, vols de véhicules, vols sans violence contre des personnes, destructions, dégradations volontaires et escroqueries.

Stupéfiants : Trafic de stupéfiants dont (AFD) et usage de stupéfiants.

# Services à la population



## Commerce

Hypermarché	X <u>Saint-Jean-d'Angély</u> 13km
Supermarché	X <u>Saint-Savinien</u> 7km
Superette	X <u>Les Nouillers</u> 3km
Boulangerie	X <u>Les Nouillers</u> 3km
Boucherie	X <u>Puy-du-Lac</u> 4km
Restaurant	X <u>Saint-Savinien</u> 5km
Garage	<b>3</b>
Station-service	X <u>Saint-Savinien</u> 6km
Banque	X <u>Tonnay-Boutonne</u> 4km
La poste	<b>1</b>
Coiffeur	<b>1</b>
Tabac	X <u>Saint-Savinien</u> 6km
Bars / discothèque	X <u>Tonnay-Boutonne</u> 4km
Bibliothèque	X <u>Saint-Jean-d'Angély</u> 14km
Cinéma	X <u>Tonnay-Boutonne</u> 4km
Vétérinaire	X <u>Tonnay-Boutonne</u> 4km



## Santé

Pharmacie	X <u>Tonnay-Boutonne</u> 4km
Hôpital	X <u>Saint-Jean-d'Angély</u> 13km
Laboratoire d'analyses médicales	X <u>Saint-Jean-d'Angély</u> 14km
Etablissement pour handicapé	X <u>Saint-Savinien</u> 6km
EHPA	X <u>Tonnay-Boutonne</u> 4km
Médecin	X <u>Tonnay-Boutonne</u> 4km
Dentiste	X <u>Tonnay-Boutonne</u> 4km
Chirurgien	X <u>Saint-Jean-d'Angély</u> 14km
Dermatologue	X <u>Surgères</u> 20km
Anesthésiste	X <u>Saintes</u> 21km
Gastro-entérologue	X <u>Rochefort</u> 21km
Gynécologue	X <u>Surgères</u> 19km
Cancérologue	X 0km
Neurologue	X <u>Saintes</u> 21km
Ophthalmologue	X <u>Saint-Jean-d'Angély</u> 13km
ORL	X <u>Rochefort</u> 20km
Cardiologue	X <u>Saint-Jean-d'Angély</u> 13km
Pédiatre	X <u>Saint-Jean-d'Angély</u> 14km
Pneumologue	X <u>Saintes</u> 21km
Psychologue	X <u>Rochefort</u> 21km
Radiologue	X <u>Rochefort</u> 20km
Rhumatologue	X <u>Rochefort</u> 20km
Sage-femme	X <u>Saint-Jean-d'Angély</u> 13km



## Éducation

Crèche	X <u>Chantemerle-sur-la-Soie</u> 6km
Ecole maternelle Public	X <u>Tonnay-Boutonne</u> 4km
Ecole maternelle Privé	X <u>Marsac</u> 65km
Ecole primaire Public	<b>1</b>
Ecole primaire Privé	X <u>Saint-Jean-d'Angély</u> 14km
Collège Public	X <u>Tonnay-Boutonne</u> 4km
Collège Privé	X <u>Saint-Jean-d'Angély</u> 14km
Lycée Public	X <u>Saint-Jean-d'Angély</u> 14km
Lycée Privé	X <u>Pont-l'Abbé-d'Arnoult</u> 18km

Sources : Base Sirene des entreprises et de leurs établissements selon les dernières parutions officielles de 2025 portant sur l'année 2024 ([data.gouv](https://data.gouv.fr)). Liste, localisation et tarifs des professionnels de santé selon les dernières parutions officielles de 2025 portant sur l'année 2024 ([opendatasoft](https://opendatasoft.com)) et FINESS Extraction du Fichier des établissements selon les dernières parutions officielles de 2025 portant sur l'année 2024 ([data.gouv](https://data.gouv.fr)). Adresse et géolocalisation des établissements d'enseignement du premier et second degrés selon les dernières parutions officielles de 2025 portant sur l'année 2024 ([data.education.gouv](https://data.education.gouv.fr))

bien-dans-ma-ville.fr

## Villes autour de Archingeay

Ville	Habitants	Superficie	Pop densité	Pop active	Taux chômage	Revenu moyen	Prix immobilier
Les Nouillers	722	24 km <sup>2</sup>	30 h/km <sup>2</sup>	46%	6.6%	20 210 €/an	1 637 €/m <sup>2</sup>
Puy-du-Lac	523	14 km <sup>2</sup>	37 h/km <sup>2</sup>	52%	5.9%	21 780 €/an	1 047 €/m <sup>2</sup>
Tonnay-Boutonne (1 avis)	1 188	22 km <sup>2</sup>	54 h/km <sup>2</sup>	40%	5.6%	20 190 €/an	1 485 €/m <sup>2</sup>
Saint-Coutant-le-Grand	417	12 km <sup>2</sup>	35 h/km <sup>2</sup>	48.4%	5.5%	21 610 €/an	1 493 €/m <sup>2</sup>
Saint-Savinien (5 avis)	2 460	47 km <sup>2</sup>	52 h/km <sup>2</sup>	38.5%	5.2%	20 950 €/an	1 257 €/m <sup>2</sup>
Torxé	258	11 km <sup>2</sup>	23 h/km <sup>2</sup>	38.4%	3.5%	23 090 €/an	955 €/m <sup>2</sup>
Chantemerle-sur-la-Soie	209	5 km <sup>2</sup>	42 h/km <sup>2</sup>	45%	2.9%	21 750 €/an	1 022 €/m <sup>2</sup>
Le Mung (1 avis)	317	7 km <sup>2</sup>	45 h/km <sup>2</sup>	44.8%	4.1%	24 110 €/an	1 556 €/m <sup>2</sup>
Taillant	204	5 km <sup>2</sup>	41 h/km <sup>2</sup>	43.1%	3.9%	21 210 €/an	818 €/m <sup>2</sup>
Saint-Crépin	340	13 km <sup>2</sup>	26 h/km <sup>2</sup>	50.6%	5.3%	20 230 €/an	1 216 €/m <sup>2</sup>
Bignay	359	8 km <sup>2</sup>	45 h/km <sup>2</sup>	51%	7.2%	22 260 €/an	1 285 €/m <sup>2</sup>
Champdolent	425	12 km <sup>2</sup>	35 h/km <sup>2</sup>	50.6%	7.3%	20 900 €/an	1 157 €/m <sup>2</sup>
Voissay	173	5 km <sup>2</sup>	35 h/km <sup>2</sup>	53.2%	2.9%	21 260 €/an	1 489 €/m <sup>2</sup>
Fenioux	158	9 km <sup>2</sup>	18 h/km <sup>2</sup>	44.3%	5.7%	22 180 €/an	1 000 €/m <sup>2</sup>
Bords (2 avis)	1 375	15 km <sup>2</sup>	92 h/km <sup>2</sup>	44.3%	6.7%	20 890 €/an	1 205 €/m <sup>2</sup>

bien-dans-ma-ville.fr



# **Vous aimez votre ville ? Notez-la !**

Et faites-nous part de vos remarques constructives



Avec

**BIEN** dans ma **VILLE** 