



Version web

Ville de Apremont-sur- Allier

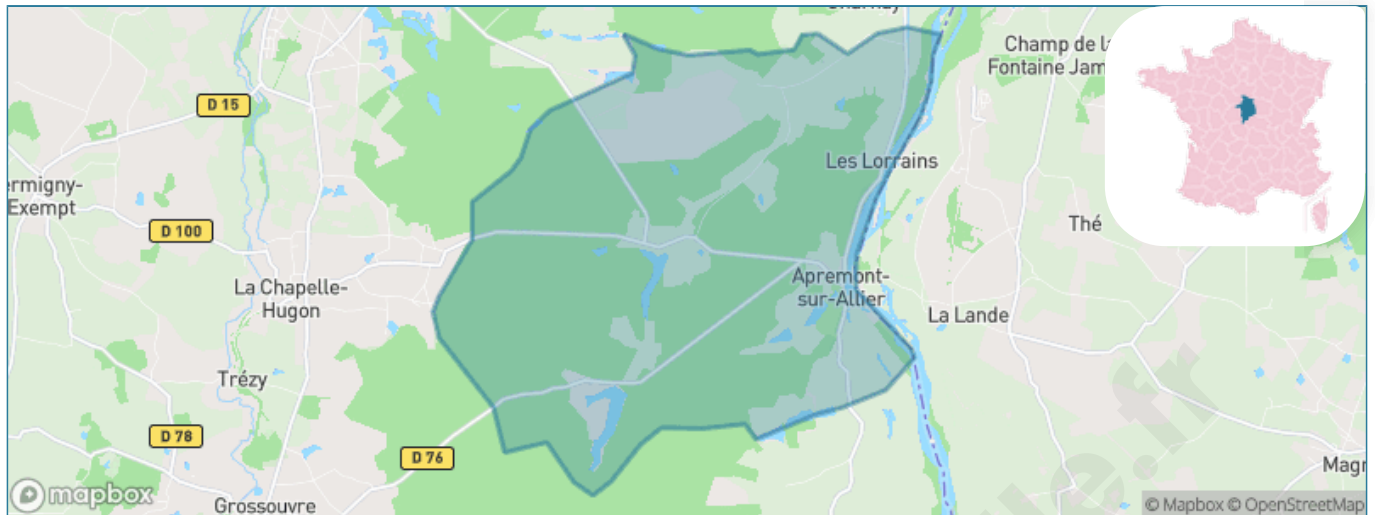
Présenté par

BIEN dans
ma **VILLE** 

Sommaire

Situation géographique	3
Statistiques sur la population	4
Evolution du nombre d'habitants	4
Tranche d'âge	5
0-14 ans	5
15-29 ans	5
30-44 ans	5
45-59 ans	5
60-74 ans	5
75-89 ans	5
90 ans et +	5
Activité professionnelle	5
Agriculteurs	5
Artisans, Commerçants	5
Cadres et sup.	5
Professions intermédiaires	5
Employé	5
Ouvrier	5
Retraité	5
Autres	5
Niveau de diplôme	6
Sans diplôme ou CEP	6
Brevet, BEPC, DNB	6
CAP-BEP ou équivalent	6
BAC ou équivalent	6
BAC+2	6
BAC+3 ou +4	6
BAC+5 ou plus	6
Composition des ménages	6
Couple sans enfant	6
Couple avec enfant(s)	6
Famille monoparentale	6
Colocation / Autre	6
Personnes seules	6
Profils électoraux	7
Premier tour	7
Sécurité	8
Evolution du nombre d'infractions	8
Pour comparer	9
Services à la population	10
Commerce	10
Éducation	10
Villes autour de Apremont-sur-Allier	12

Situation géographique



i Informations clés

- **Région** : Centre-Val de Loire
- **Département** : Cher
- **Code postal** : 18150
- **Superficie** : 30 km²



Statistiques sur la population



Nombre d'habitants

66



Age moyen

50 ans



Pop active

56.1%



Taux chômage

7.9%



Pop densité

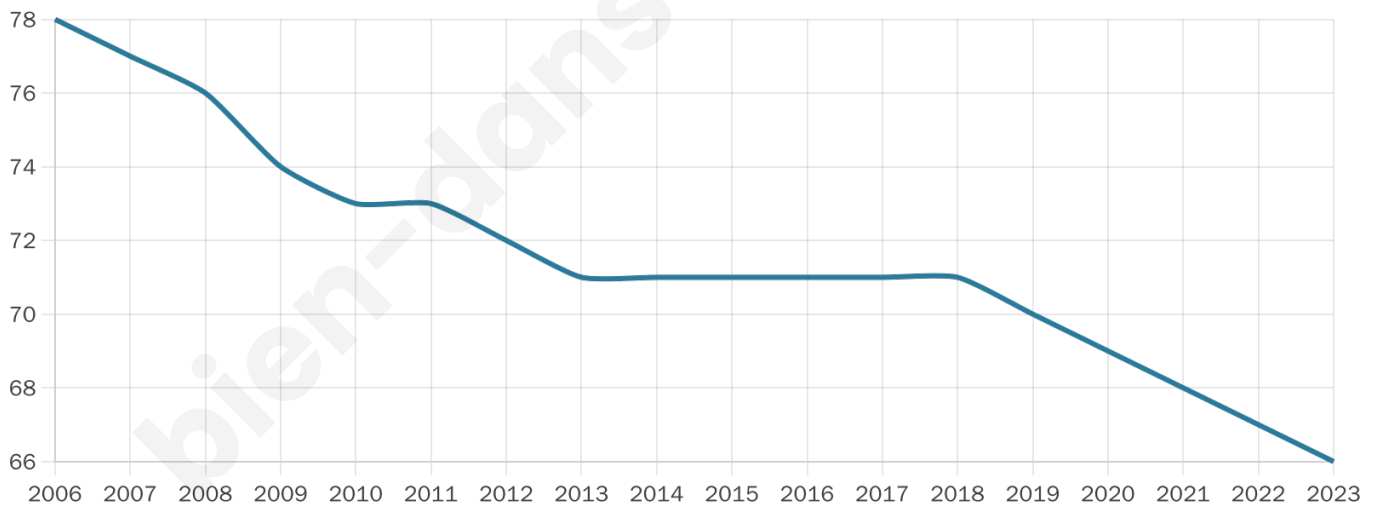
2 h/km²



Revenu moyen

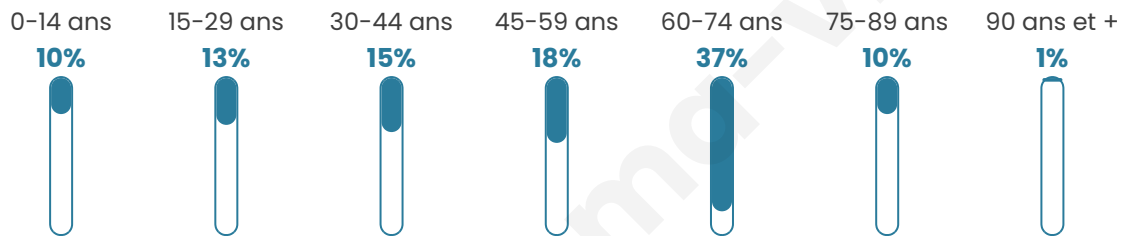
NC

Evolution du nombre d'habitants

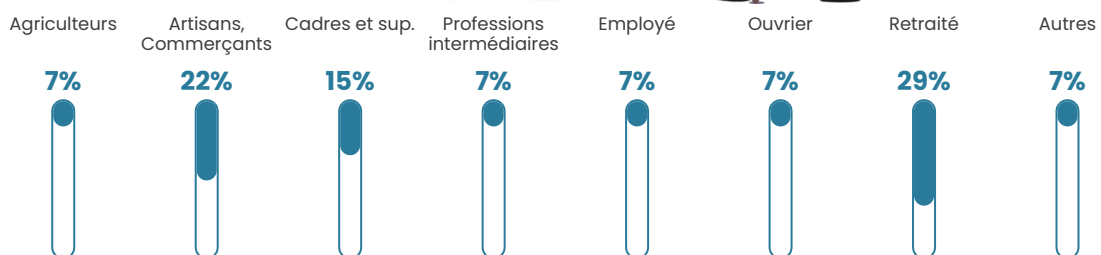


Sources : Institut national de la statistique et des études économiques (insee) selon Les dernières parutions officielles de 2024 portant sur les années 2020, 2021 et 2022.

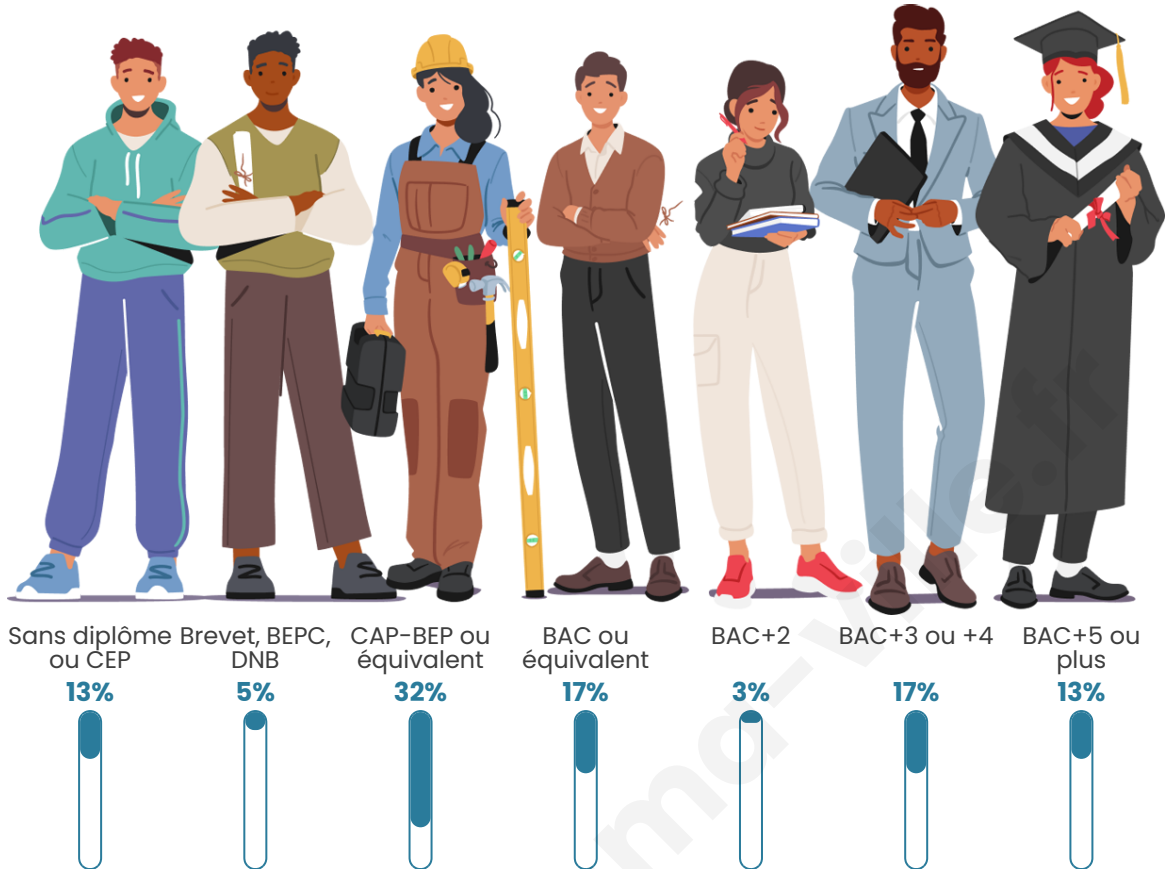
Tranche d'âge



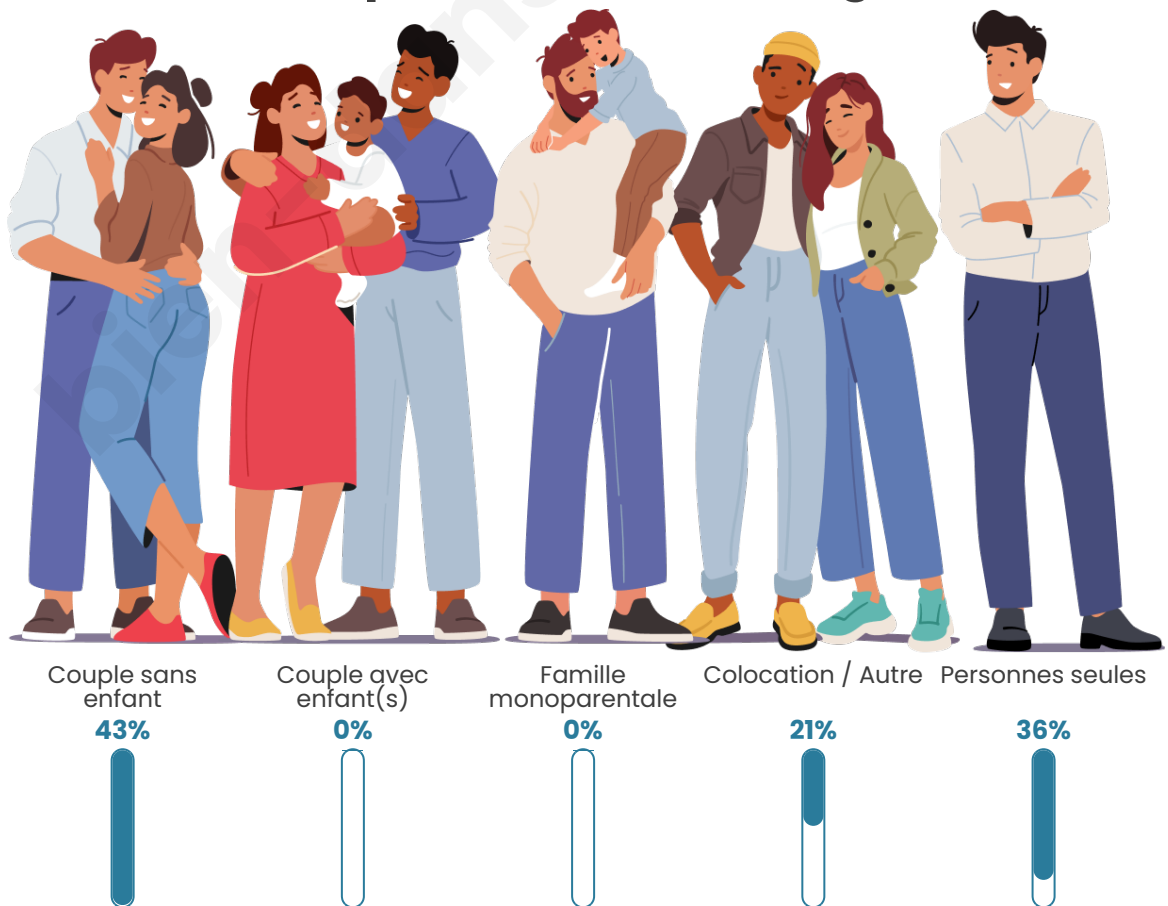
Activité professionnelle



Niveau de diplôme




Composition des ménages



Profils électoraux

Premier tour

	Emmanuel MACRON	55.56 %
	Marine LE PEN	15.56 %
	Jean LASSALLE	11.11 %
	Jean-Luc MÉLENCHON	6.67 %
	Fabien ROUSSEL	4.44 %
	Éric ZEMMOUR	4.44 %
	Valérie PÉCRESE	2.22 %
	Nathalie ARTHAUD	0.00 %
	Anne HIDALGO	0.00 %
	Yannick JADOT	0.00 %
	Philippe POUTOU	0.00 %
	Nicolas DUPONT- AIGNAN	0.00 %



51 inscrits

Participation : 88.24%

Votes blancs : 0.00%

Votes nuls : 0.00%

Second tour

	Emmanuel MACRON	70,73 %
	Marine LE PEN	29,27 %

51 inscrits

Participation : 90.2%

Votes blancs : 8.7%

Votes nuls : 2.17%

Sécurité



Agressions physiques / sexuelles

0



Cambriolages

0



Vols / dégradations

0



Stupéfiants

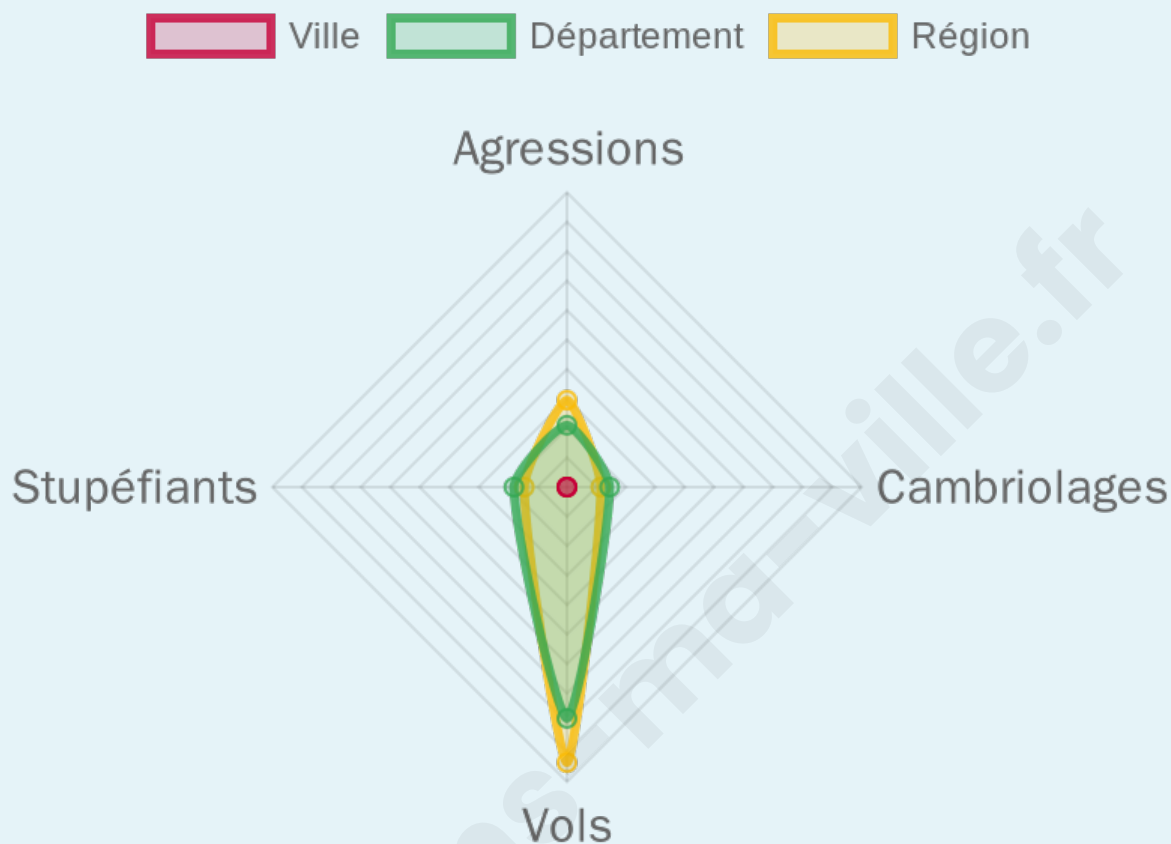
0

Evolution du nombre d'infractions



Pour comparer

(en proportion du nombre d'habitants)



Sources : Bases statistiques communale, départementale et régionale de la délinquance enregistrée par la police et la gendarmerie nationales selon les dernières parutions officielles de 2025 portant sur l'année 2024 ([data.gouv](https://data.gouv.fr)).

Agressions physiques / sexuelles : Violences sexuelles, coups et blessures volontaires intrafamiliaux, coups et blessures volontaires, autres coups, blessures volontaires et vols violents sans arme.

Cambriolages : Cambriolages de logements.

Vols : Vols avec armes, vols d'accessoires sur véhicules, vols dans les véhicules, vols de véhicules, vols sans violence contre des personnes, destructions, dégradations volontaires et escroqueries.

Stupéfiants : Trafic de stupéfiants dont (AFD) et usage de stupéfiants.

Services à la population



Commerce

Hypermarché	X <u>Marzy</u> 12km
Supermarché	X <u>La Guerche-sur-l'Aubois</u> 9km
Superette	X <u>Gimouille</u> 5km
Boulangerie	X <u>La Guerche-sur-l'Aubois</u> 8km
Boucherie	X <u>La Guerche-sur-l'Aubois</u> 9km
Restaurant	2
Garage	X <u>Cuffy</u> 5km
Station-service	X <u>Magny-Cours</u> 8km
Banque	X <u>La Guerche-sur-l'Aubois</u> 9km
La poste	X <u>Challuy</u> 8km
Coiffeur	X <u>Cuffy</u> 5km
Tabac	X <u>La Guerche-sur-l'Aubois</u> 9km
Bars / discothèque	X <u>Saincaize-Meauce</u> 3km
Bibliothèque	X <u>Fourchambault</u> 13km
Cinéma	X <u>Nevers</u> 12km
Vétérinaire	X <u>Magny-Cours</u> 8km



Santé

Pharmacie	X <u>Magny-Cours</u> 8km
Hôpital	X <u>Nevers</u> 10km
Laboratoire d'analyses médicales	X <u>Nevers</u> 12km
Etablissement pour handicapé	X <u>Marzy</u> 9km
EHPA	X <u>Magny-Cours</u> 8km
Médecin	X <u>Magny-Cours</u> 8km
Dentiste	X <u>Marzy</u> 9km
Chirurgien	X <u>Nevers</u> 12km
Dermatologue	X <u>Saint-Amand-Montrond</u> 46km
Anesthésiste	X <u>Nevers</u> 12km
Gastro-entérologue	X <u>Nevers</u> 13km
Gynécologue	X <u>Nevers</u> 12km
Cancérologue	X <u>Nevers</u> 13km
Neurologue	X <u>Nevers</u> 13km
Ophtalmologue	X <u>Nevers</u> 11km
ORL	X <u>Nevers</u> 12km
Cardiologue	X <u>Saint-Parize-le-Châtel</u> 11km
Pédiatre	X <u>Fourchambault</u> 13km
Pneumologue	X <u>Fourchambault</u> 12km
Psychologue	X <u>Nevers</u> 12km
Radiologue	X <u>Saint-Parize-le-Châtel</u> 11km
Rhumatologue	X <u>Pougues-les-Eaux</u> 19km
Sage-femme	X <u>La Guerche-sur-l'Aubois</u> 9km



Éducation

Crèche	X <u>Nevers</u> 10km
Ecole maternelle Public	X <u>La Guerche-sur-l'Aubois</u> 9km
Ecole maternelle Privé	X <u>Bourges</u> 54km
Ecole primaire Public	X <u>Saincaize-Meauce</u> 3km
Ecole primaire Privé	X <u>Fourchambault</u> 12km
Collège Public	X <u>La Guerche-sur-l'Aubois</u> 9km
Collège Privé	X <u>Nevers</u> 12km
Lycée Public	X <u>Challuy</u> 9km

Sources : Base Sirene des entreprises et de leurs établissements selon les dernières parutions officielles de 2025 portant sur l'année 2024 ([data.gouv](#)). Liste, localisation et tarifs des professionnels de santé selon les dernières parutions officielles de 2025 portant sur l'année 2024 ([opendatasoft](#)) et FINISS Extraction du Fichier des établissements selon les dernières parutions officielles de 2025 portant sur l'année 2024 ([data.gouv](#)). Adresse et géolocalisation des établissements d'enseignement du premier et second degrés selon les dernières parutions officielles de 2025 portant sur l'année 2024 ([data.education.gouv](#))

bien-dans-ma-ville.fr

Villes autour de Apremont-sur-Allier

Ville	Habitants	Superficie	Pop densité	Pop active	Taux chômage	Revenu moyen	Prix immobilier
Saincaize-Meauce	358	21 km ²	17 h/km ²	48%	7%	21 320 €/an	1 228 €/m ²
Neuvy-le-Barrois	147	42 km ²	4 h/km ²	43.5%	1.4%	22 080 €/an	791 €/m ²
Cuffy	1 020	34 km ²	30 h/km ²	48.4%	2.5%	23 900 €/an	1 449 €/m ²
Mars-sur-Allier	301	20 km ²	15 h/km ²	50.5%	2.3%	22 060 €/an	785 €/m ²
Gimouille (2 avis)	405	14 km ²	29 h/km ²	49.6%	4.9%	21 480 €/an	738 €/m ²
La Chapelle-Hugon	387	16 km ²	24 h/km ²	45%	4.1%	21 250 €/an	805 €/m ²
Magny-Cours	1 432	31 km ²	46 h/km ²	42.9%	3.4%	23 590 €/an	1 094 €/m ²
La Guerche-sur-l'Aubois	3 151	52 km ²	61 h/km ²	39.8%	4.7%	21 090 €/an	966 €/m ²
Challuy	1 453	18 km ²	81 h/km ²	47.4%	4.2%	23 600 €/an	1 421 €/m ²
Marzy (6 avis)	3 623	24 km ²	151 h/km ²	46%	2.7%	26 090 €/an	1 565 €/m ²
Grossouvre	264	15 km ²	18 h/km ²	38.3%	7.6%	17 550 €/an	623 €/m ²
Mornay-sur-Allier	413	21 km ²	20 h/km ²	37.5%	4.1%	20 640 €/an	1 067 €/m ²
Langeron	337	20 km ²	17 h/km ²	51.9%	2.7%	22 680 €/an	918 €/m ²
Le Chautay	256	14 km ²	18 h/km ²	44.5%	7.8%	21 000 €/an	880 €/m ²
Germigny-l'Exempt (2 avis)	293	28 km ²	10 h/km ²	42.7%	4.4%	20 150 €/an	683 €/m ²

bien-dans-ma-ville.fr



Vous aimez votre ville ? Notez-la !

Et faites-nous part de vos remarques constructives



Avec

BIEN dans ma **VILLE** 