



Version web

Ville de Antony

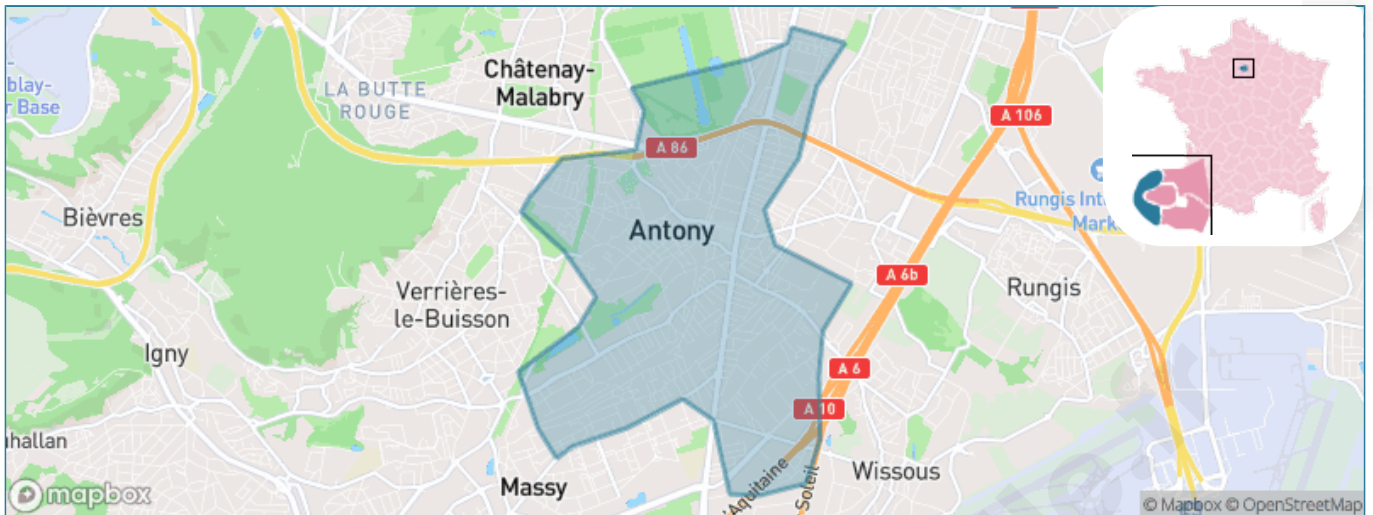
Présenté par

BIEN dans
ma **VILLE** 

Sommaire

Situation géographique	3
Statistiques sur la population	4
Evolution du nombre d'habitants	4
Tranche d'âge	5
0-14 ans	5
15-29 ans	5
30-44 ans	5
45-59 ans	5
60-74 ans	5
75-89 ans	5
90 ans et +	5
Activité professionnelle	5
Agriculteurs	5
Artisans, Commerçants	5
Cadres et sup.	5
Professions intermédiaires	5
Employé	5
Ouvrier	5
Retraité	5
Autres	5
Niveau de diplôme	6
Sans diplôme ou CEP	6
Brevet, BEPC, DNB	6
CAP-BEP ou équivalent	6
BAC ou équivalent	6
BAC+2	6
BAC+3 ou +4	6
BAC+5 ou plus	6
Composition des ménages	6
Couple sans enfant	6
Couple avec enfant(s)	6
Famille monoparentale	6
Colocation / Autre	6
Personnes seules	6
Profil électoraux	7
Premier tour	7
Sécurité	8
Evolution du nombre d'infractions	8
Pour comparer	9
Services à la population	10
Commerce	10
Éducation	10
Villes autour de Antony	11
Avis sur la ville de Antony	12
Moyenne par critère	12
Villes autour de Antony	12
Répartition des avis par note	12
Répartition des avis par note	12

Situation géographique



i Informations clés

- **Région** : Île-de-France
- **Département** : Hauts-de-Seine
- **Métropole** : Métropole du Grand Paris
- **Code postal** : 92160
- **Superficie** : 9 km²



Statistiques sur la population



Nombre d'habitants

64 263



Age moyen

40 ans



Pop active

49.3%



Taux chômage

6.9%



Pop densité

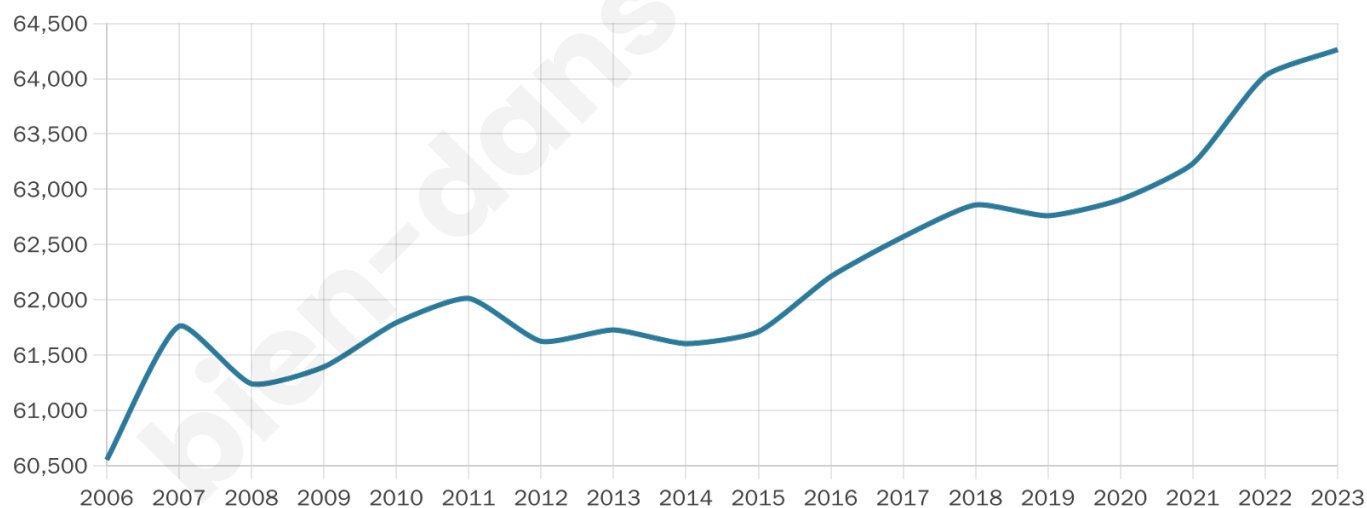
7 140 h/km²



Revenu moyen

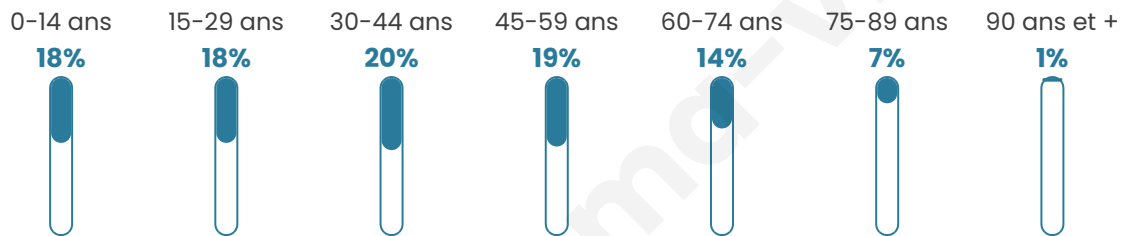
32 000 €/an

Evolution du nombre d'habitants

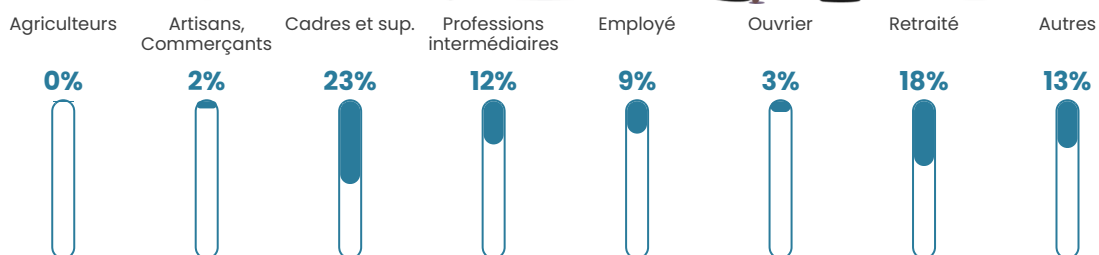


Sources : Institut national de la statistique et des études économiques (insee) selon Les dernières parutions officielles de 2024 portant sur les années 2020, 2021 et 2022.

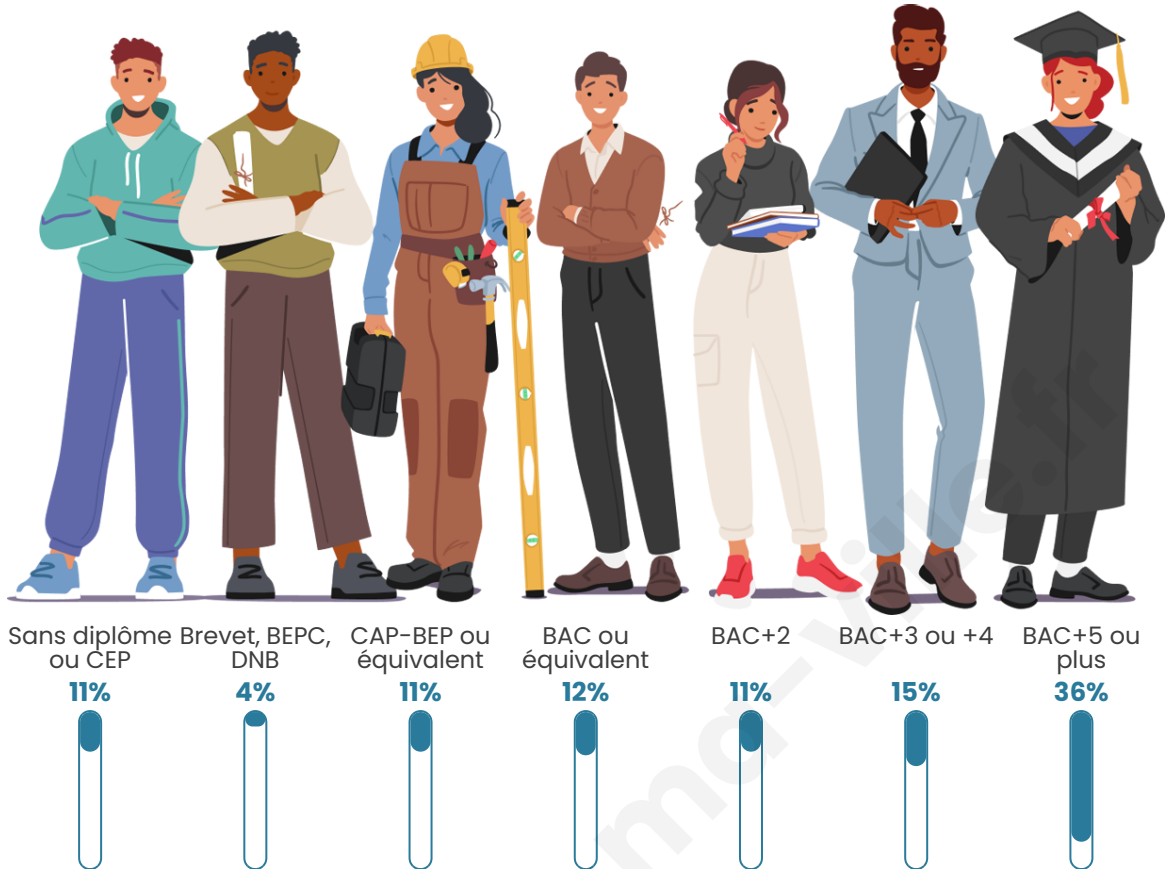
Tranche d'âge




Activité professionnelle



Niveau de diplôme















Composition des ménages



Profils électoraux

Premier tour

	Emmanuel MACRON	37.29 %
	Jean-Luc MÉLENCHON	24.30 %
	Marine LE PEN	8.71 %
	Valérie PÉCRESSÉ	8.55 %
	Éric ZEMMOUR	6.96 %
	Yannick JADOT	6.92 %
	Fabien ROUSSEL	1.81 %
	Anne HIDALGO	1.68 %
	Jean LASSALLE	1.62 %
	Nicolas DUPONT-AIGNAN	1.36 %
	Philippe POUTOU	0.51 %
	Nathalie ARTHAUD	0.29 %



41 966 inscrits

Participation : 80.2%

Votes blancs : 2.15%

Votes nuls : 0.00%

Second tour

	Emmanuel MACRON	80,49 %
	Marine LE PEN	19,51 %

41 993 inscrits

Participation : 75.88%

Votes blancs : 8.17%

Votes nuls : 0%

Sécurité



Agressions physiques / sexuelles

397



Cambriolages

238



Vols / dégradations

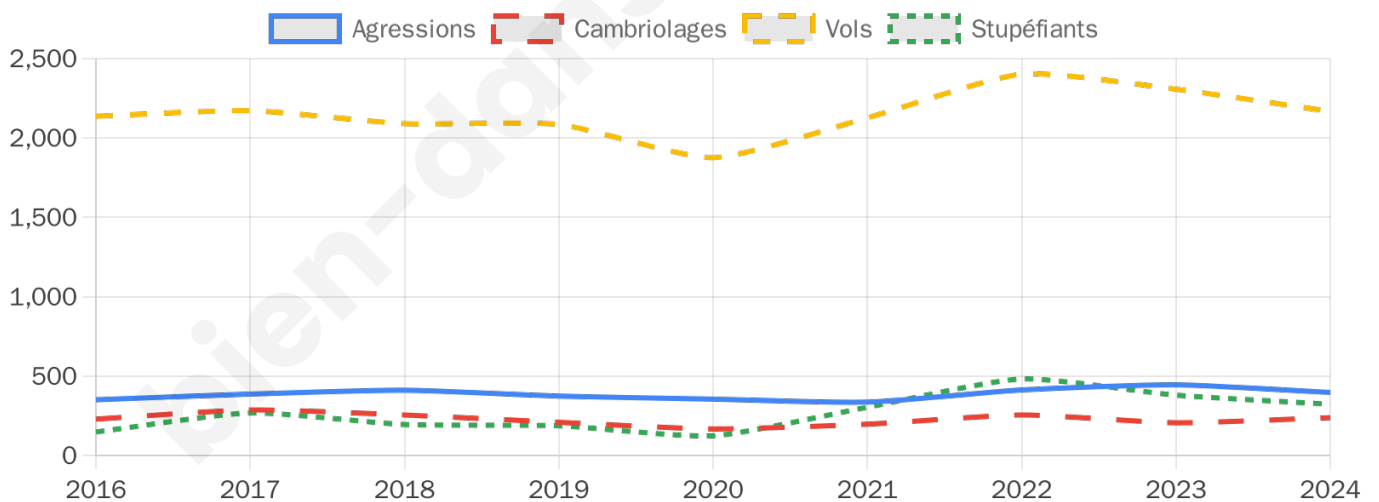
2 167



Stupéfiants

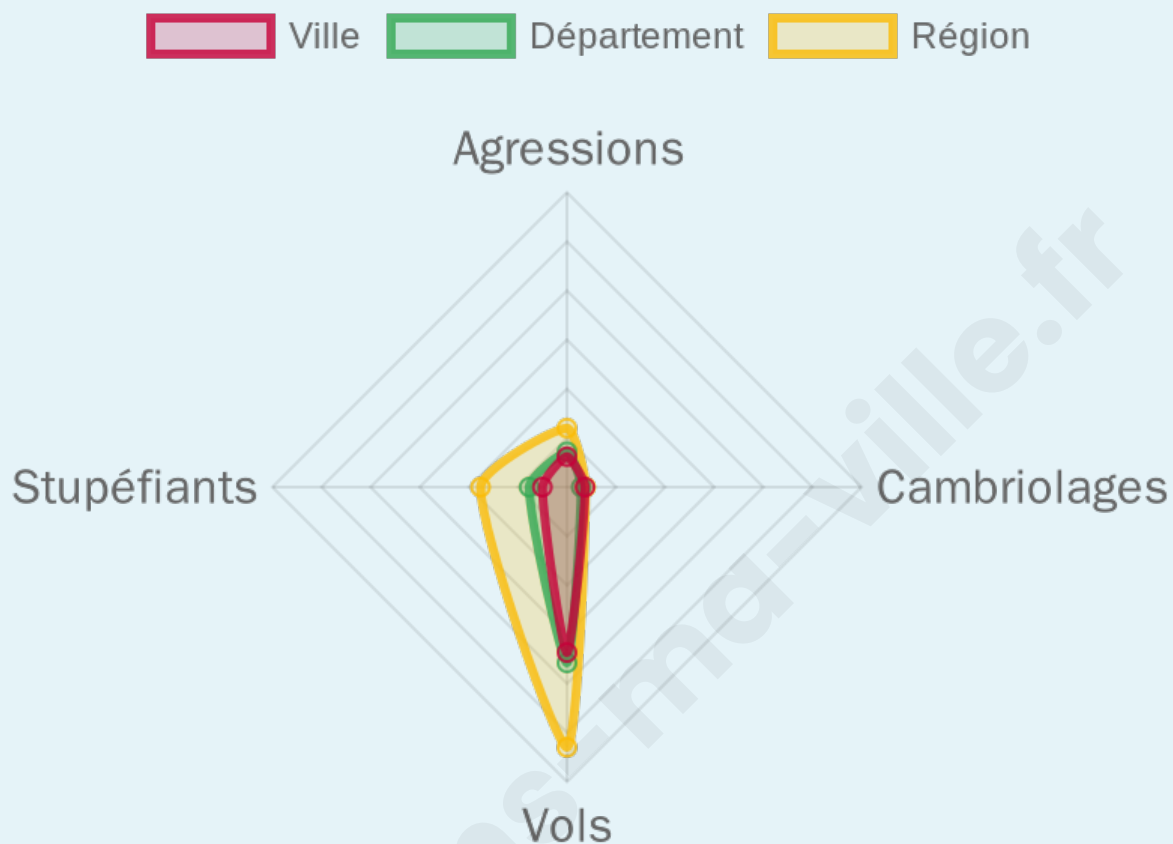
323

Evolution du nombre d'infractions



Pour comparer

(en proportion du nombre d'habitants)



Sources : Bases statistiques communale, départementale et régionale de la délinquance enregistrée par la police et la gendarmerie nationales selon les dernières parutions officielles de 2025 portant sur l'année 2024 ([data.gouv](https://data.gouv.fr)).

Agressions physiques / sexuelles : Violences sexuelles, coups et blessures volontaires intrafamiliaux, coups et blessures volontaires, autres coups, blessures volontaires et vols violents sans arme.

Cambriolages : Cambriolages de logements.

Vols : Vols avec armes, vols d'accessoires sur véhicules, vols dans les véhicules, vols de véhicules, vols sans violence contre des personnes, destructions, dégradations volontaires et escroqueries.

Stupéfiants : Trafic de stupéfiants dont (AFD) et usage de stupéfiants.

Services à la population



Commerce

Hypermarché	X <u>Massy</u> 3km
Supermarché	12
Superette	46
Boulangerie	22
Boucherie	11
Restaurant	101
Garage	37
Station-service	3
Banque	19
La poste	309
Coiffeur	54
Tabac	5
Bars / discothèque	8
Bibliothèque	X <u>Fresnes</u> 2km
Cinéma	X <u>Massy</u> 2km
Vétérinaire	5



Santé

Pharmacie	20
Hôpital	X <u>Clamart</u> 6km
Laboratoire d'analyses médicales	4
Etablissement pour handicapé	6
EHPA	3
Médecin	56
Dentiste	30
Chirurgien	34
Dermatologue	5
Anesthésiste	13
Gastro-entérologue	9
Gynécologue	14
Cancérologue	2
Neurologue	2
Ophthalmologue	8
ORL	4
Cardiologue	11
Pédiatre	12
Pneumologue	5
Psychologue	5
Radiologue	3
Rhumatologue	2
Sage-femme	10



Éducation

Crèche	39
Ecole maternelle Public	10
Ecole maternelle Privé	X <u>Châtenay-Malabry</u> 4km
Ecole primaire Public	13
Ecole primaire Privé	2
Collège Public	5
Collège Privé	1
Lycée Public	2
Lycée Privé	1

Sources : Base Sirene des entreprises et de leurs établissements selon les dernières parutions officielles de 2025 portant sur l'année 2024 ([data.gouv](https://data.gouv.fr)). Liste, localisation et tarifs des professionnels de santé selon les dernières parutions officielles de 2025 portant sur l'année 2024 ([opendatasoft](https://opendatasoft.com)) et FINISS Extraction du Fichier des établissements selon les dernières parutions officielles de 2025 portant sur l'année 2024 ([data.gouv](https://data.gouv.fr)). Adresse et géolocalisation des établissements d'enseignement du premier et second degrés selon les dernières parutions officielles de 2025 portant sur l'année 2024 ([data.education.gouv](https://data.education.gouv.fr))

Villes autour de Antony

Ville	Habitants	Superficie	Pop densité	Pop active	Taux chômage	Revenu moyen	Prix immobilier
Fresnes (60 avis)	29 528	3 km ²	9 843 h/km ²	45.9%	4.6%	23 940 €/an	3 408 €/m ²
Massy (68 avis)	51 729	9 km ²	5 748 h/km ²	53.1%	5.1%	24 560 €/an	3 625 €/m ²
Verrières-le-Buisson (13 avis)	15 057	9 km ²	1 673 h/km ²	42.9%	3.9%	36 270 €/an	4 788 €/m ²
Bourg-la-Reine (36 avis)	21 019	1 km ²	21 019 h/km ²	48.9%	4.3%	33 700 €/an	5 494 €/m ²
Châtenay-Malabry (48 avis)	35 825	6 km ²	5 971 h/km ²	50.6%	5.4%	27 140 €/an	4 714 €/m ²
Wissous (18 avis)	7 151	9 km ²	795 h/km ²	52%	3.9%	29 510 €/an	3 939 €/m ²
Rungis (10 avis)	5 611	4 km ²	1 403 h/km ²	51.1%	4.4%	29 770 €/an	4 118 €/m ²
Fontenay-aux-Roses (47 avis)	24 070	2 km ²	12 035 h/km ²	50.4%	5.9%	26 990 €/an	4 843 €/m ²
Sceaux (27 avis)	20 884	3 km ²	6 961 h/km ²	44.5%	3.7%	36 010 €/an	6 504 €/m ²
Chevilly-Larue (23 avis)	19 826	4 km ²	4 957 h/km ²	49.8%	5.3%	22 100 €/an	3 533 €/m ²
Cachan (46 avis)	31 103	2 km ²	15 552 h/km ²	47.6%	5.9%	25 800 €/an	5 179 €/m ²
L'Haÿ-les-Roses (36 avis)	31 188	3 km ²	10 396 h/km ²	46.3%	5.3%	24 990 €/an	4 244 €/m ²
Le Plessis-Robinson (78 avis)	28 848	3 km ²	9 616 h/km ²	53%	3.7%	31 000 €/an	5 326 €/m ²
Palaiseau (45 avis)	37 471	11 km ²	3 406 h/km ²	47.6%	4.2%	28 570 €/an	3 882 €/m ²
Bagneux (76 avis)	44 572	4 km ²	11 143 h/km ²	49.3%	7.4%	21 040 €/an	4 925 €/m ²

Avis sur la ville de Antony



Moyenne par critère



Villes autour de Antony

Ville	Note globale	Sécurité	Éducation	Sport Loisir	Environnement	Vie pratique
Fresnes (60 avis)	2.7	2.1	3.3	3.3	2.1	2.8
Massy (68 avis)	3.1	2.7	3.1	3.7	2.6	3.4
Verrières-le-Buisson (13 avis)	3.7	3.8	3.5	3.6	4.5	3.4
Bourg-la-Reine (36 avis)	3.4	3.4	3.7	3.5	2.9	3.5
Châtenay-Malabry (48 avis)	3.3	3.0	3.0	3.4	3.8	3.3
Wissous (18 avis)	2.8	2.4	3.0	3.6	2.9	2.2
Rungis (10 avis)	4.4	4.7	4.5	4.5	4.5	3.8
Fontenay-aux-Roses (47 avis)	3.9	3.8	3.6	4.0	4.3	3.9
Sceaux (27 avis)	4.1	4.2	4.3	3.9	4.3	3.9
Chevilly-Larue (23 avis)	3.4	2.7	3.6	3.6	3.5	3.7
Cachan (46 avis)	3.3	2.8	3.6	3.5	3.4	3.4
L'Haÿ-les-Roses (36 avis)	2.9	3.2	2.9	3.1	2.8	2.6
Le Plessis-Robinson (78 avis)	4.3	4.6	4.0	4.2	4.6	4.1
Palaiseau (45 avis)	3.7	3.7	3.7	3.7	3.6	3.6
Bagneux (76 avis)	2.7	2.4	2.2	3.2	2.7	2.8



Vous aimez votre ville ? Notez-la !

Et faites-nous part de vos remarques constructives



Avec

BIEN dans
ma **VILLE** 