



Version web

Ville de Antonne-et-Trigonant

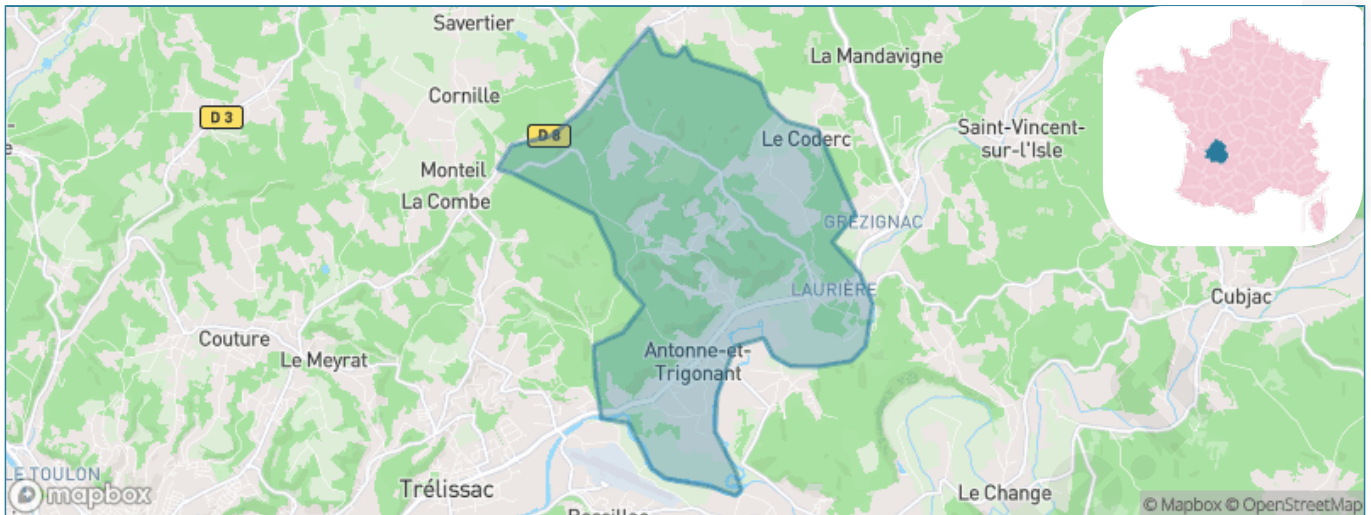
Présenté par

BIEN dans ma **VILLE** 

Sommaire

Situation géographique	3
Statistiques sur la population	4
Evolution du nombre d'habitants	4
Tranche d'âge	5
0-14 ans	5
15-29 ans	5
30-44 ans	5
45-59 ans	5
60-74 ans	5
75-89 ans	5
90 ans et +	5
Activité professionnelle	5
Agriculteurs	5
Artisans, Commerçants	5
Cadres et sup.	5
Professions intermédiaires	5
Employé	5
Ouvrier	5
Retraité	5
Autres	5
Niveau de diplôme	6
Sans diplôme ou CEP	6
Brevet, BEPC, DNB	6
CAP-BEP ou équivalent	6
BAC ou équivalent	6
BAC+2	6
BAC+3 ou +4	6
BAC+5 ou plus	6
Composition des ménages	6
Couple sans enfant	6
Couple avec enfant(s)	6
Famille monoparentale	6
Colocation / Autre	6
Personnes seules	6
Profils électoraux	7
Premier tour	7
Sécurité	8
Evolution du nombre d'infractions	8
Pour comparer	9
Services à la population	10
Commerce	10
Éducation	10
Villes autour de Antonne-et-Trigonant	12

Situation géographique



i Informations clés

- **Région** : Nouvelle-Aquitaine
- **Département** : Dordogne
- **Code postal** : 24420
- **Superficie** : 20 km²



Statistiques sur la population



Nombre d'habitants

1 185



Age moyen

48 ans



Pop active

47.9%



Taux chômage

6.1%



Pop densité

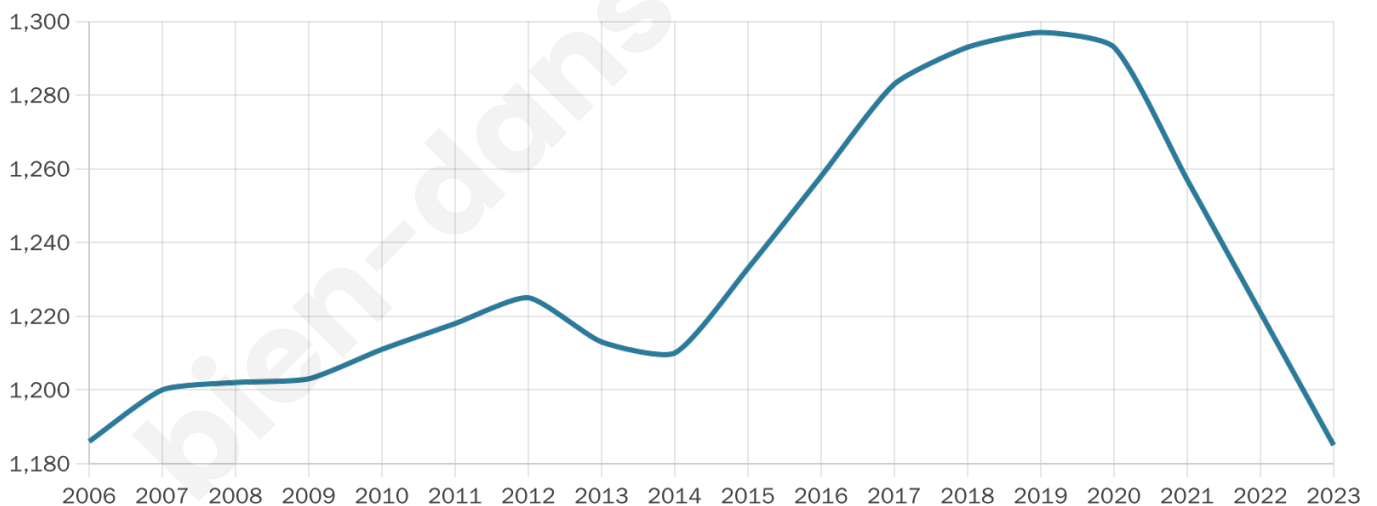
59 h/km²



Revenu moyen

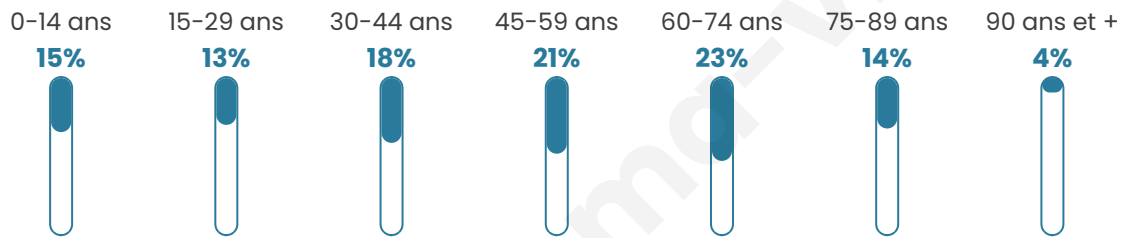
22 750 €/an

Evolution du nombre d'habitants

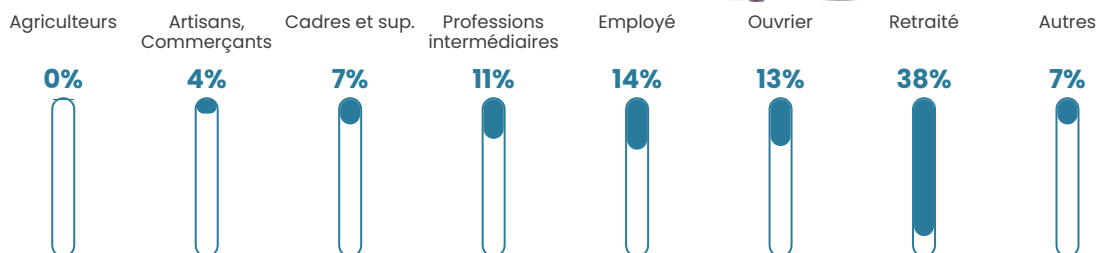


Sources : Institut national de la statistique et des études économiques (insee) selon Les dernières parutions officielles de 2024 portant sur les années 2020, 2021 et 2022.


Tranche d'âge




Activité professionnelle



Niveau de diplôme















Composition des ménages





Profils électoraux

Premier tour

	Marine LE PEN	26.00 %
	Emmanuel MACRON	22.60 %
	Jean-Luc MÉLENCHON	19.79 %
	Jean LASSALLE	7.68 %
	Éric ZEMMOUR	6.50 %
	Fabien ROUSSEL	6.35 %
	Valérie PÉCRESSE	4.58 %
	Yannick JADOT	2.51 %
	Anne HIDALGO	1.77 %
	Nicolas DUPONT-AIGNAN	1.33 %
	Philippe POUTOU	0.59 %
	Nathalie ARTHAUD	0.30 %

Second tour

	Emmanuel MACRON	48,07 %
	Marine LE PEN	51,93 %

887 inscrits

Participation : 75.87%

Votes blancs : 8.47%

Votes nuls : 3.12%

887 inscrits

Participation : 79.14%

Votes blancs : 1.99%

Votes nuls : 1.57%

Sécurité



Agressions physiques / sexuelles

0



Cambriolages

0



Vols / dégradations

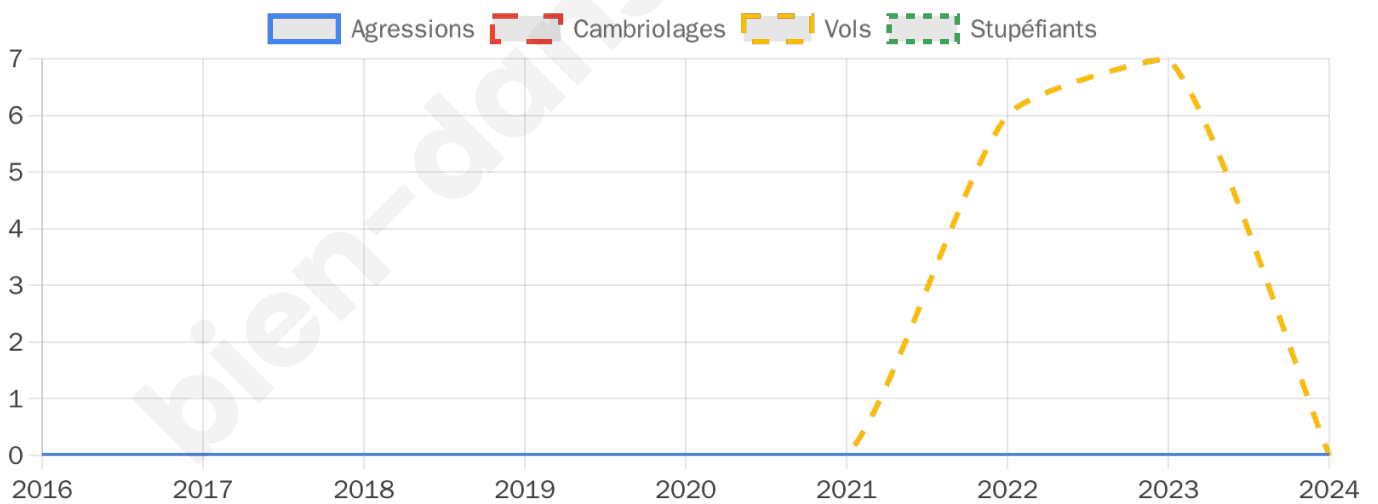
0



Stupéfiants

0

Evolution du nombre d'infractions



Pour comparer

(en proportion du nombre d'habitants)

■ Ville ■ Département ■ Région



Sources : Bases statistiques communale, départementale et régionale de la délinquance enregistrée par la police et la gendarmerie nationales selon les dernières parutions officielles de 2025 portant sur l'année 2024 ([data.gouv](https://data.gouv.fr)).

Agressions physiques / sexuelles : Violences sexuelles, coups et blessures volontaires intrafamiliaux, coups et blessures volontaires, autres coups, blessures volontaires et vols violents sans arme.

Cambriolages : Cambriolages de logements.

Vols : Vols avec armes, vols d'accessoires sur véhicules, vols dans les véhicules, vols de véhicules, vols sans violence contre des personnes, destructions, dégradations volontaires et escroqueries.

Stupéfiants : Trafic de stupéfiants dont (AFD) et usage de stupéfiants.

Services à la population



Commerce

Hypermarché	X Boulazac Isle Manoire 6km
Supermarché	X Boulazac Isle Manoire 6km
Superette	X Trélissac 4km
Boulangerie	3
Boucherie	X Sarliac-sur-l'Isle 4km
Restaurant	X Bassillac et Auberoche 3km
Garage	3
Station-service	X Sarliac-sur-l'Isle 4km
Banque	X Trélissac 4km
La poste	X Trélissac 3km
Coiffeur	2
Tabac	X Périgueux 9km
Bars / discothèque	1
Bibliothèque	X Périgueux 9km
Cinéma	X Périgueux 10km
Vétérinaire	1



Santé

Pharmacie	X Bassillac et Auberoche 3km
Hôpital	1
Laboratoire d'analyses médicales	X Périgueux 9km
Etablissement pour handicapé EHPA	1
Médecin	X Bassillac et Auberoche 3km
Dentiste	X Trélissac 5km
Chirurgien	X Trélissac 8km
Dermatologue	X Boulazac Isle Manoire 6km
Anesthésiste	X Périgueux 9km
Gastro-entérologue	X Trélissac 8km
Gynécologue	X Trélissac 8km
Cancérologue	X Périgueux 10km
Neurologue	X Périgueux 10km
Ophtalmologue	X Trélissac 6km
ORL	X Trélissac 8km
Cardiologue	X Trélissac 8km
Pédiatre	X Boulazac Isle Manoire 7km
Pneumologue	X Trélissac 4km
Psychologue	X Boulazac Isle Manoire 8km
Radiologue	X Trélissac 8km
Rhumatologue	X Bergerac 48km
Sage-femme	X Boulazac Isle Manoire 8km



Éducation

Crèche	X Trélissac 4km
Ecole maternelle Public	X Trélissac 5km
Ecole maternelle Privé	X Limoges 74km
Ecole primaire Public	1
Ecole primaire Privé	X Périgueux 9km
Collège Public	X Périgueux 9km
Collège Privé	X Périgueux 9km
Lycée Public	X Périgueux 9km
Lycée Privé	X Boulazac Isle Manoire 6km

Sources : Base Sirene des entreprises et de leurs établissements selon les dernières parutions officielles de 2025 portant sur l'année 2024 ([data.gouv](#)). Liste, localisation et tarifs des professionnels de santé selon les dernières parutions officielles de 2025 portant sur l'année

2024 ([opendatasoft](#)) et FINISS Extraction du Fichier des établissements selon les dernières parutions officielles de 2025 portant sur l'année 2024 ([data.gouv](#)). Adresse et géolocalisation des établissements d'enseignement du premier et second degrés selon les dernières parutions officielles de 2025 portant sur l'année 2024 ([data.education.gouv](#))

bien-dans-ma-ville.fr

Villes autour de Antonne-et-Trigonant

Ville	Habitants	Superficie	Pop densité	Pop active	Taux chômage	Revenu moyen	Prix immobilier
Escoire	401	3 km ²	134 h/km ²	48.1%	4%	23 230 €/an	1 139 €/m ²
Bassillac et Auberoche (3 avis)	4 361	103 km ²	42 h/km ²	46.8%	3.3%	23 300 €/an	1 564 €/m ²
Sarliac-sur-l'Isle (1 avis)	1 054	9 km ²	117 h/km ²	46%	5.1%	22 450 €/an	1 146 €/m ²
Cornille	687	13 km ²	53 h/km ²	45.7%	2.5%	25 320 €/an	1 452 €/m ²
Saint-Vincent-sur-l'Isle	307	10 km ²	31 h/km ²	47.9%	3.9%	22 350 €/an	894 €/m ²
Trélissac (4 avis)	7 372	22 km ²	335 h/km ²	42%	4.6%	23 230 €/an	1 574 €/m ²
Boulazac Isle Manoire (1 avis)	10 759	56 km ²	192 h/km ²	45.7%	4.7%	23 310 €/an	1 590 €/m ²
Champcevinel (2 avis)	3 126	17 km ²	184 h/km ²	42.4%	2.3%	25 900 €/an	1 847 €/m ²
Cubjac-Auvézère-Val d'Ans (1 avis)	1 127	39 km ²	29 h/km ²	44.9%	4.7%	21 580 €/an	1 181 €/m ²
Savignac-les-Églises	1 005	21 km ²	48 h/km ²	39.6%	5.4%	21 320 €/an	1 136 €/m ²
Saint-Pierre-de-Chignac	971	15 km ²	65 h/km ²	44.1%	3%	22 070 €/an	1 339 €/m ²
Périgueux (59 avis)	29 055	9 km ²	3 228 h/km ²	46.7%	7.9%	20 740 €/an	1 590 €/m ²
Montagnac-d'Auberoche	137	10 km ²	14 h/km ²	38.7%	2.2%	22 160 €/an	1 541 €/m ²
Agonac (3 avis)	1 765	37 km ²	48 h/km ²	45.4%	4.4%	23 340 €/an	1 224 €/m ²
Sorges et Ligueux en Périgord	1 650	54 km ²	31 h/km ²	43.9%	3.3%	22 960 €/an	1 195 €/m ²

bien-dans-ma-ville.fr



Vous aimez votre ville ? Notez-la !

Et faites-nous part de vos remarques constructives



Avec

BIEN dans
ma **VILLE** 