



Version web

Ville de Antogny-le-Tillac

Présenté par

BIEN dans
ma **VILLE** 

Sommaire

Situation géographique	3
Statistiques sur la population	4
Evolution du nombre d'habitants	4
Tranche d'âge	5
0-14 ans	5
15-29 ans	5
30-44 ans	5
45-59 ans	5
60-74 ans	5
75-89 ans	5
90 ans et +	5
Activité professionnelle	5
Agriculteurs	5
Artisans, Commerçants	5
Cadres et sup.	5
Professions intermédiaires	5
Employé	5
Ouvrier	5
Retraité	5
Autres	5
Niveau de diplôme	6
Sans diplôme ou CEP	6
Brevet, BEPC, DNB	6
CAP-BEP ou équivalent	6
BAC ou équivalent	6
BAC+2	6
BAC+3 ou +4	6
BAC+5 ou plus	6
Composition des ménages	6
Couple sans enfant	6
Couple avec enfant(s)	6
Famille monoparentale	6
Colocation / Autre	6
Personnes seules	6
Profils électoraux	7
Premier tour	7
Sécurité	8
Evolution du nombre d'infractions	8
Pour comparer	9
Services à la population	10
Commerce	10
Éducation	10
Villes autour de Antogny-le-Tillac	11

Situation géographique



i Informations clés

- **Région** : Centre-Val de Loire
- **Département** : Indre-et-Loire
- **Code postal** : 37800
- **Superficie** : 17 km²



Statistiques sur la population



Nombre d'habitants

485



Age moyen

45 ans



Pop active

49.5%



Taux chômage

6.1%



Pop densité

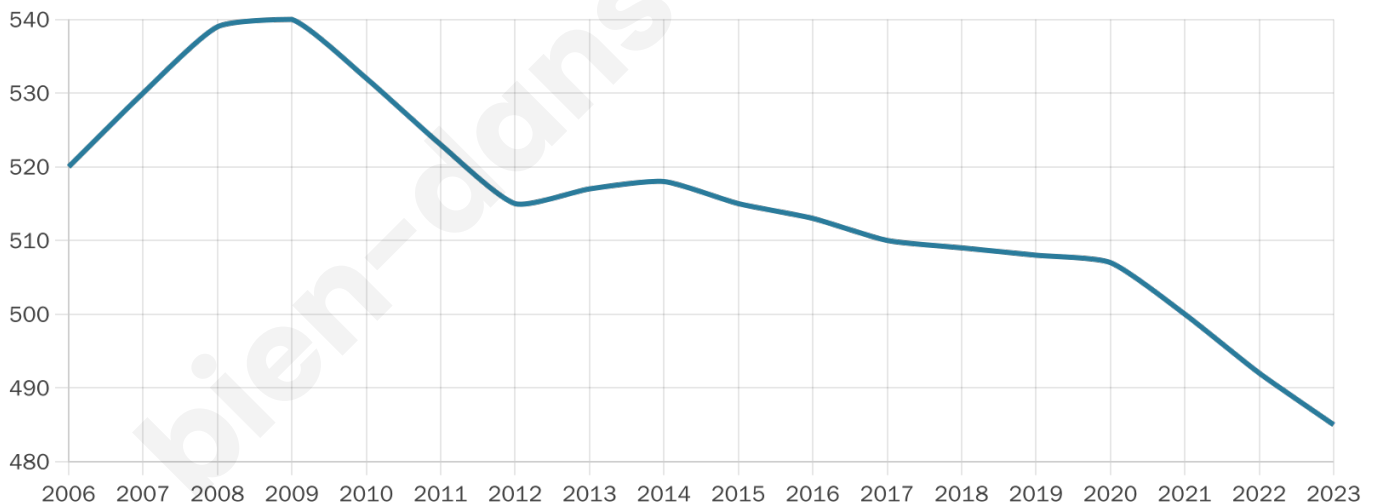
29 h/km²



Revenu moyen

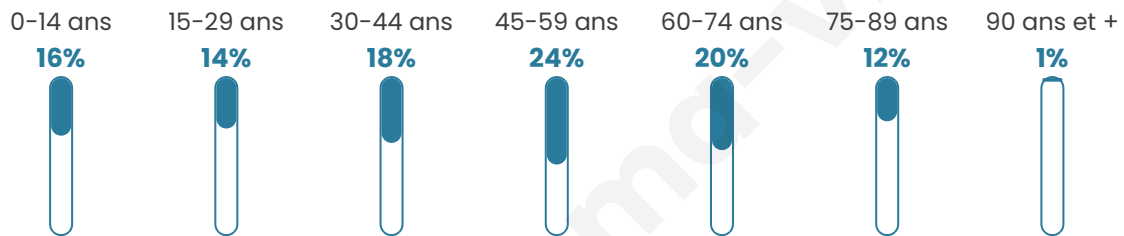
22 700 €/an

Evolution du nombre d'habitants

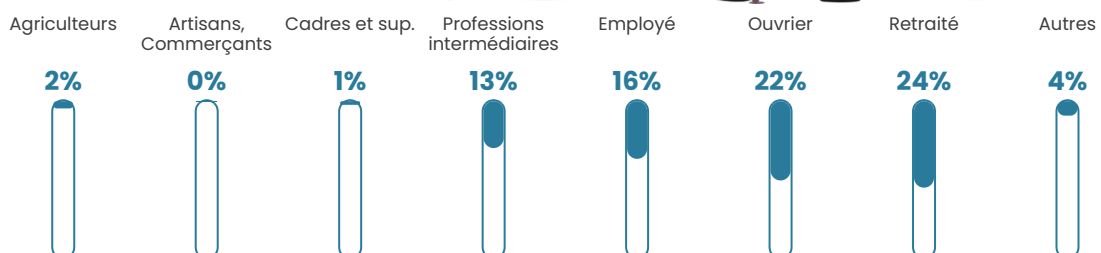


Sources : Institut national de la statistique et des études économiques (insee) selon Les dernières parutions officielles de 2024 portant sur les années 2020, 2021 et 2022.


Tranche d'âge




Activité professionnelle



Niveau de diplôme















Composition des ménages



Profils électoraux



Premier tour

	Marine LE PEN	29.31 %
	Emmanuel MACRON	22.07 %
	Jean-Luc MÉLENCHON	18.97 %
	Jean LASSALLE	7.24 %
	Éric ZEMMOUR	6.55 %
	Yannick JADOT	4.14 %
	Fabien ROUSSEL	3.79 %
	Nicolas DUPONT- AIGNAN	3.79 %
	Valérie PÉCRESSE	1.72 %
	Philippe POUTOU	1.38 %
	Nathalie ARTHAUD	0.69 %
	Anne HIDALGO	0.34 %

381 inscrits

Participation : 78.74%
Votes blancs : 2.67%
Votes nuls : 0.67%

Second tour

	Emmanuel MACRON	46,95 %
	Marine LE PEN	53,05 %

382 inscrits

Participation : 79.84%
Votes blancs : 11.15%
Votes nuls : 2.95%

Sécurité



Agressions physiques / sexuelles

0



Cambriolages

0



Vols / dégradations

0



Stupéfiants

0

Evolution du nombre d'infractions



Pour comparer

(en proportion du nombre d'habitants)



Sources : Bases statistiques communale, départementale et régionale de la délinquance enregistrée par la police et la gendarmerie nationales selon les dernières parutions officielles de 2025 portant sur l'année 2024 ([data.gouv](https://data.gouv.fr)).

Agressions physiques / sexuelles : Violences sexuelles, coups et blessures volontaires intrafamiliaux, coups et blessures volontaires, autres coups, blessures volontaires et vols violents sans arme.

Cambriolages : Cambriolages de logements.

Vols : Vols avec armes, vols d'accessoires sur véhicules, vols dans les véhicules, vols de véhicules, vols sans violence contre des personnes, destructions, dégradations volontaires et escroqueries.

Stupéfiants : Trafic de stupéfiants dont (AFD) et usage de stupéfiants.

Services à la population



Commerce

Hypermarché	X Châtellerault 16km
Supermarché	X Descartes 9km
Superette	X Les Ormes 2km
Boulangerie	X Les Ormes 2km
Boucherie	X Les Ormes 3km
Restaurant	1
Garage	X Les Ormes 2km
Station-service	X Les Ormes 2km
Banque	X Les Ormes 2km
La poste	X Dangé-Saint-Romain 3km
Coiffeur	X Dangé-Saint-Romain 2km
Tabac	X Saint-Gervais-les-Trois-Clochers 15km
Bars / discothèque	X Les Ormes 2km
Bibliothèque	X Maillé 10km
Cinéma	X Descartes 9km
Vétérinaire	X Descartes 9km



Santé

Pharmacie	X Dangé-Saint-Romain 4km
Hôpital	X Châtellerault 15km
Laboratoire d'analyses médicales	X Châtellerault 14km
Etablissement pour handicapé	X Descartes 8km
EHPA	X Dangé-Saint-Romain 3km
Médecin	X Dangé-Saint-Romain 4km
Dentiste	X Les Ormes 2km
Chirurgien	X Châtellerault 15km
Dermatologue	X Sainte-Maure-de-Touraine 17km
Anesthésiste	X Châtellerault 17km
Gastro-entérologue	X Châtellerault 16km
Gynécologue	X Châtellerault 15km
Cancérologue	X Chambray-lès-Tours 42km
Neurologue	X Châtellerault 17km
Ophthalmologue	X Sainte-Maure-de-Touraine 17km
ORL	X Châtellerault 17km
Cardiologue	X Châtellerault 16km
Pédiatre	X Châtellerault 17km
Pneumologue	X Poitiers 47km
Psychologue	X Châtellerault 16km
Radiologue	X Sainte-Maure-de-Touraine 16km
Rhumatologue	X Châtellerault 15km
Sage-femme	X Descartes 8km



Éducation

Crèche	X Dangé-Saint-Romain 3km
Ecole maternelle Public	X Dangé-Saint-Romain 4km
Ecole maternelle Privé	X Céré-la-Ronde 57km
Ecole primaire Public	X Les Ormes 2km
Ecole primaire Privé	X Dangé-Saint-Romain 4km
Collège Public	X Dangé-Saint-Romain 4km
Collège Privé	X Dangé-Saint-Romain 4km
Lycée Public	X Châtellerault 16km
Lycée Privé	X Châtellerault 17km

Sources : Base Sirene des entreprises et de leurs établissements selon les dernières parutions officielles de 2025 portant sur l'année 2024 ([data.gouv](#)). Liste, localisation et tarifs des professionnels de santé selon les dernières parutions officielles de 2025 portant sur l'année 2024 ([opendatasoft](#)) et FINISS Extraction du Fichier des établissements selon les dernières parutions officielles de 2025 portant sur l'année 2024 ([data.gouv](#)). Adresse et géolocalisation des établissements d'enseignement du premier et second degrés selon les dernières parutions officielles de 2025 portant sur l'année 2024 ([data.education.gouv](#))

Villes autour de Antogny-le-Tillac

Ville	Habitants	Superficie	Pop densité	Pop active	Taux chômage	Revenu moyen	Prix immobilier
Pussigny	159	8 km ²	20 h/km ²	39%	5.7%	22 750 €/an	753 €/m ²
Les Ormes (1 avis)	1 613	24 km ²	67 h/km ²	47.9%	5.3%	21 630 €/an	1 190 €/m ²
Dangé-Saint-Romain (5 avis)	2 959	35 km ²	85 h/km ²	44.3%	4.8%	21 640 €/an	1 095 €/m ²
Port-de-Piles	545	5 km ²	109 h/km ²	47%	5.5%	20 720 €/an	1 043 €/m ²
Vellèches (1 avis)	347	19 km ²	18 h/km ²	44.4%	2.6%	21 320 €/an	1 011 €/m ²
La Celle-Saint-Avant	1 079	17 km ²	63 h/km ²	43.1%	4.8%	22 210 €/an	977 €/m ²
Ports	352	11 km ²	32 h/km ²	44%	5.1%	21 420 €/an	1 046 €/m ²
Buxeuil (1 avis)	887	12 km ²	74 h/km ²	44.9%	5.3%	21 050 €/an	1 064 €/m ²
Vaux-sur-Vienne	538	7 km ²	77 h/km ²	45.4%	4.3%	22 830 €/an	1 136 €/m ²
Marigny-Marmande	601	30 km ²	20 h/km ²	45.1%	4.8%	19 230 €/an	938 €/m ²
Mondion	120	8 km ²	15 h/km ²	35%	1.7%	22 580 €/an	1 888 €/m ²
Marcé-sur-Esves	251	11 km ²	23 h/km ²	43.8%	6.4%	23 060 €/an	1 424 €/m ²
Saint-Rémy-sur-Creuse	462	12 km ²	39 h/km ²	36.4%	4.1%	21 560 €/an	1 307 €/m ²
Marcilly-sur-Vienne (1 avis)	550	11 km ²	50 h/km ²	43.6%	4.4%	21 410 €/an	1 371 €/m ²
Descartes	3 369	38 km ²	89 h/km ²	35.1%	6.3%	19 890 €/an	1 022 €/m ²

bien-dans-ma-ville.fr



Vous aimez votre ville ? Notez-la !

Et faites-nous part de vos remarques constructives



Avec

BIEN dans ma **VILLE** 