



Version web

# Ville de Antigny

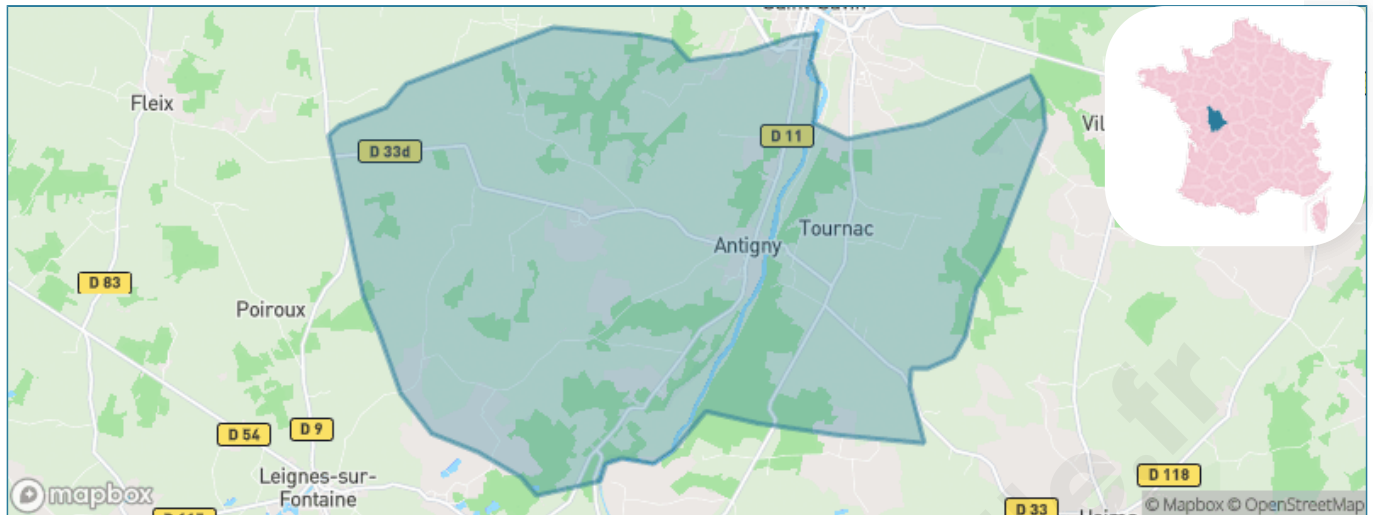
Présenté par

**BIEN** dans  
ma **VILLE** 

# Sommaire

Situation géographique .....	3
Statistiques sur la population .....	4
Evolution du nombre d'habitants .....	4
Tranche d'âge .....	5
0-14 ans .....	5
15-29 ans .....	5
30-44 ans .....	5
45-59 ans .....	5
60-74 ans .....	5
75-89 ans .....	5
90 ans et + .....	5
Activité professionnelle .....	5
Agriculteurs .....	5
Artisans, Commerçants .....	5
Cadres et sup. ....	5
Professions intermédiaires .....	5
Employé .....	5
Ouvrier .....	5
Retraité .....	5
Autres .....	5
Niveau de diplôme .....	6
Sans diplôme ou CEP .....	6
Brevet, BEPC, DNB .....	6
CAP-BEP ou équivalent .....	6
BAC ou équivalent .....	6
BAC+2 .....	6
BAC+3 ou +4 .....	6
BAC+5 ou plus .....	6
Composition des ménages .....	6
Couple sans enfant .....	6
Couple avec enfant(s) .....	6
Famille monoparentale .....	6
Colocation / Autre .....	6
Personnes seules .....	6
Profils électoraux .....	7
Premier tour .....	7
Sécurité .....	8
Evolution du nombre d'infractions .....	8
Pour comparer .....	9
Services à la population .....	10
Commerce .....	10
Éducation .....	10
Villes autour de Antigny .....	11

# Situation géographique



## i Informations clés

- **Région** : Nouvelle-Aquitaine
- **Département** : Vienne
- **Code postal** : 86310
- **Superficie** : 43 km<sup>2</sup>



# Statistiques sur la population



Nombre d'habitants

**550**



Age moyen

**50 ans**



Pop active

**41.1%**



Taux chômage

**7.6%**



Pop densité

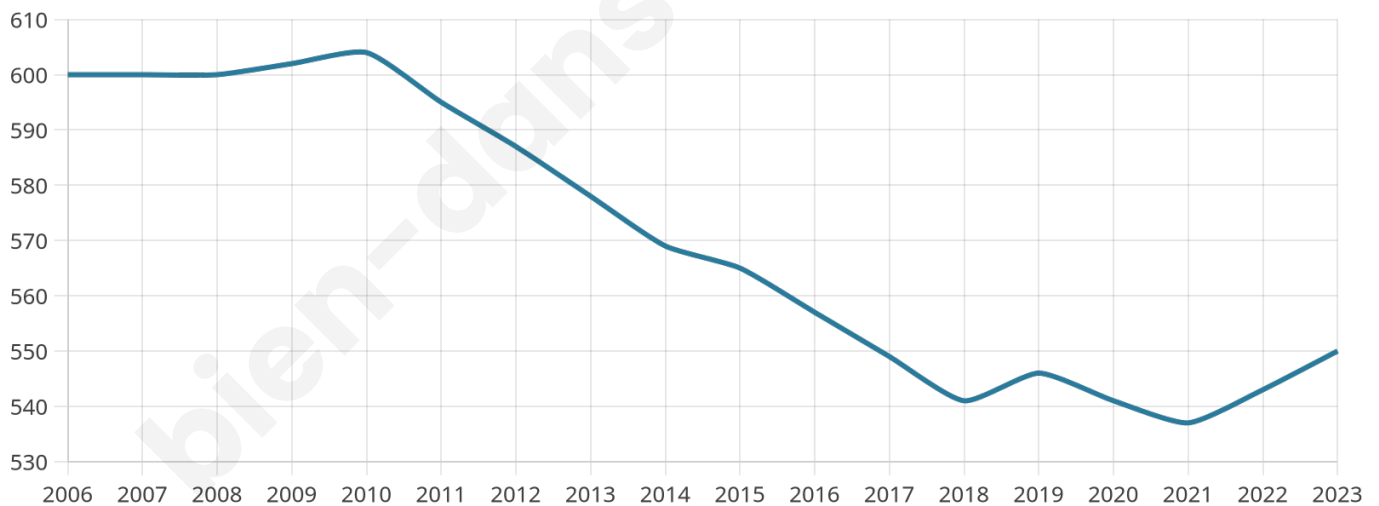
**13 h/km<sup>2</sup>**



Revenu moyen

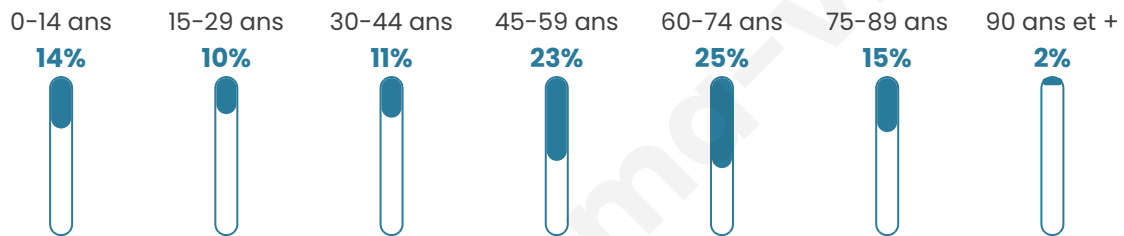
**20 320 €/an**

## Evolution du nombre d'habitants

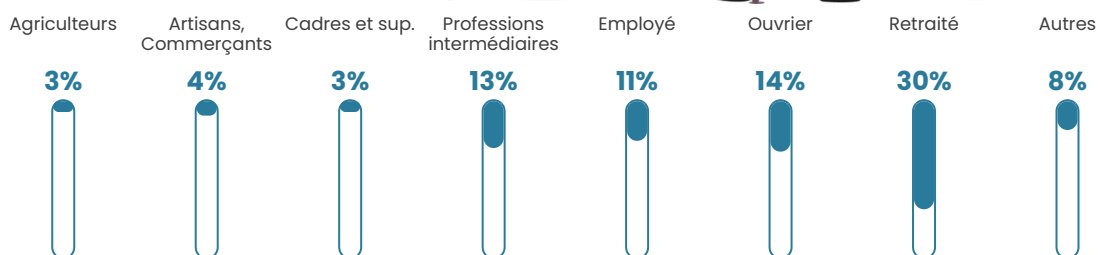


Sources : Institut national de la statistique et des études économiques (insee) selon Les dernières parutions officielles de 2024 portant sur les années 2020, 2021 et 2022.


## Tranche d'âge




## Activité professionnelle



## Niveau de diplôme















## Composition des ménages





# Profils électoraux

## Premier tour

	Emmanuel MACRON	32.12 %
	Marine LE PEN	25.14 %
	Jean-Luc MÉLENCHON	17.60 %
	Jean LASSALLE	5.03 %
	Éric ZEMMOUR	4.75 %
	Fabien ROUSSEL	4.19 %
	Valérie PÉCRESSÉ	3.63 %
	Yannick JADOT	1.96 %
	Nicolas DUPONT- AIGNAN	1.96 %
	Anne HIDALGO	1.40 %
	Nathalie ARTHAUD	1.12 %
	Philippe POUTOU	1.12 %

## Second tour

	Emmanuel MACRON	55,08 %
	Marine LE PEN	44,92 %

### 462 inscrits

Participation : 78.57%

Votes blancs : 7.71%

Votes nuls : 2.75%

### 462 inscrits

Participation : 78.57%

Votes blancs : 1.38%

Votes nuls : 0.00%

# Sécurité



Agressions physiques / sexuelles

0



Cambriolages

0



Vols / dégradations

0



Stupéfiants

0

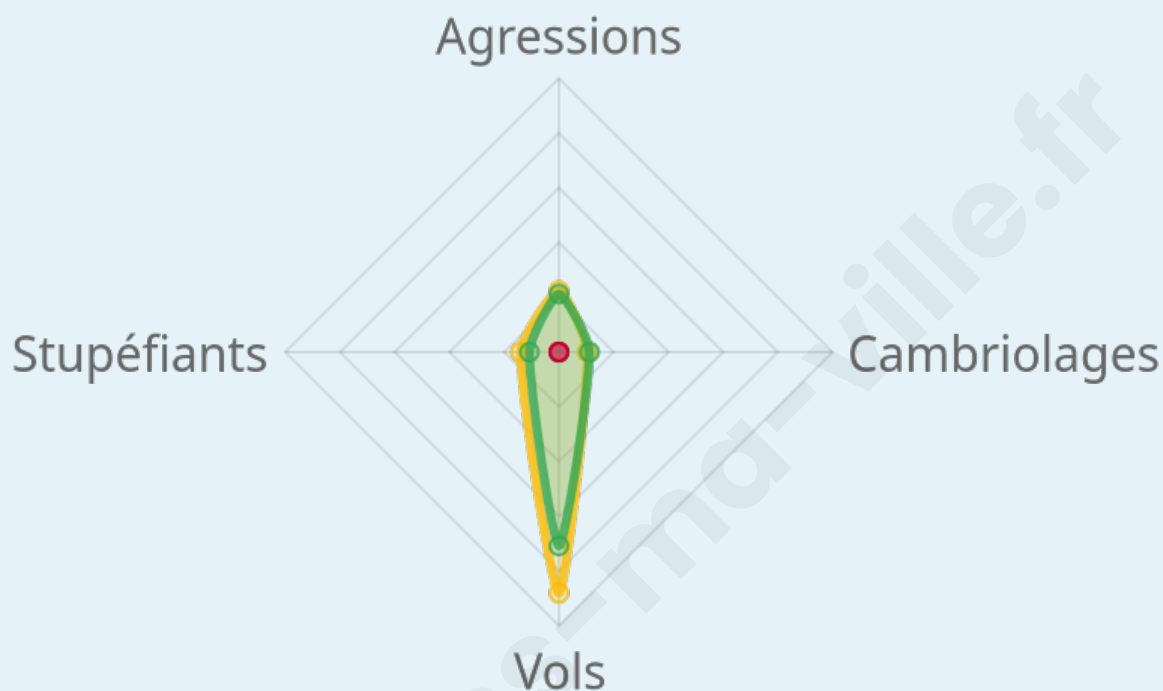
## Evolution du nombre d'infractions



## Pour comparer

(en proportion du nombre d'habitants)

Ville  Département  Région



Sources : Bases statistiques communale, départementale et régionale de la délinquance enregistrée par la police et la gendarmerie nationales selon les dernières parutions officielles de 2025 portant sur l'année 2024 ([data.gouv](https://data.gouv.fr)).

Agressions physiques / sexuelles : Violences sexuelles, coups et blessures volontaires intrafamiliaux, coups et blessures volontaires, autres coups, blessures volontaires et vols violents sans arme.

Cambriolages : Cambriolages de logements.

Vols : Vols avec armes, vols d'accessoires sur véhicules, vols dans les véhicules, vols de véhicules, vols sans violence contre des personnes, destructions, dégradations volontaires et escroqueries.

Stupéfiants : Trafic de stupéfiants dont (AFD) et usage de stupéfiants.

# Services à la population



## Commerce

Hypermarché	X <a href="#">Montmorillon</a> 13km
Supermarché	X <a href="#">Saint-Savin</a> 4km
Superette	X <a href="#">Leignes-sur-Fontaine</a> 7km
Boulangerie	X <a href="#">Saint-Savin</a> 4km
Boucherie	X <a href="#">Saint-Savin</a> 4km
Restaurant	X <a href="#">Saint-Savin</a> 4km
Garage	X <a href="#">Saint-Savin</a> 3km
Station-service	X <a href="#">Saint-Germain</a> 4km
Banque	X <a href="#">Saint-Savin</a> 4km
La poste	X <a href="#">Montmorillon</a> 12km
Coiffeur	1
Tabac	X <a href="#">Saint-Savin</a> 4km
Bars / discothèque	X <a href="#">Saint-Savin</a> 4km
Bibliothèque	X <a href="#">Montmorillon</a> 12km
Cinéma	X <a href="#">Chauvigny</a> 16km
Vétérinaire	X <a href="#">Montmorillon</a> 12km



## Santé

Pharmacie	X <a href="#">Saint-Savin</a> 4km
Hôpital	X <a href="#">Montmorillon</a> 12km
Laboratoire d'analyses médicales	X <a href="#">Montmorillon</a> 13km
Etablissement pour handicapé	X <a href="#">Montmorillon</a> 11km
EHPA	X <a href="#">Béthines</a> 10km
Médecin	X <a href="#">Saint-Germain</a> 4km
Dentiste	X <a href="#">Saint-Germain</a> 3km
Chirurgien	X <a href="#">Saint-Julien-l'Ars</a> 25km
Dermatologue	X <a href="#">Le Blanc</a> 20km
Anesthésiste	X <a href="#">Poitiers</a> 37km
Gastro-entérologue	X <a href="#">Saint-Julien-l'Ars</a> 27km
Gynécologue	X <a href="#">Poitiers</a> 37km
Cancérologue	X <a href="#">Poitiers</a> 36km
Neurologue	X <a href="#">Poitiers</a> 36km
Ophthalmologue	X <a href="#">Poitiers</a> 36km
ORL	X <a href="#">Montmorillon</a> 12km
Cardiologue	X <a href="#">Poitiers</a> 36km
Pédiatre	X <a href="#">Chauvigny</a> 17km
Pneumologue	X <a href="#">Poitiers</a> 37km
Psychologue	X <a href="#">Chauvigny</a> 16km
Radiologue	X <a href="#">Chauvigny</a> 17km
Rhumatologue	X <a href="#">Saint-Benoît</a> 38km
Sage-femme	X <a href="#">Montmorillon</a> 12km



## Éducation

Crèche	X <a href="#">Chapelle-Viviers</a> 11km
Ecole maternelle Public	X <a href="#">Fleix</a> 8km
Ecole maternelle Privé	X <a href="#">Limoges</a> 84km
Ecole primaire Public	X <a href="#">Saint-Savin</a> 4km
Ecole primaire Privé	1
Collège Public	X <a href="#">Saint-Savin</a> 4km
Collège Privé	1
Lycée Public	X <a href="#">Montmorillon</a> 12km
Lycée Privé	X <a href="#">Saint-Pierre-de-Maillé</a> 16km

Sources : Base Sirene des entreprises et de leurs établissements selon les dernières parutions officielles de 2025 portant sur l'année 2024 ([data.gouv](#)). Liste, localisation et tarifs des professionnels de santé selon les dernières parutions officielles de 2025 portant sur l'année 2024 ([opendatasoft](#)) et FINISS Extraction du Fichier des établissements selon les dernières parutions officielles de 2025 portant sur l'année 2024 ([data.gouv](#)). Adresse et géolocalisation des établissements d'enseignement du premier et second degrés selon les dernières parutions officielles de 2025 portant sur l'année 2024 ([data.education.gouv](#))

## Villes autour de Antigny

Ville	Habitants	Superficie	Pop densité	Pop active	Taux chômage	Revenu moyen	Prix immobilier
Saint-Savin	816	18 km <sup>2</sup>	45 h/km <sup>2</sup>	39.8%	5.8%	19 490 €/an	888 €/m <sup>2</sup>
Saint-Germain	886	20 km <sup>2</sup>	44 h/km <sup>2</sup>	40.1%	3.3%	20 920 €/an	729 €/m <sup>2</sup>
Mareuil-sur-Lay-Dissais (3 avis)	2 808	25 km <sup>2</sup>	112 h/km <sup>2</sup>	38.9%	5.1%	22 110 €/an	1 254 €/m <sup>2</sup>
Villemort	100	4 km <sup>2</sup>	25 h/km <sup>2</sup>	44%	4%	NC	366 €/m <sup>2</sup>
Jouhet (1 avis)	502	25 km <sup>2</sup>	20 h/km <sup>2</sup>	48.6%	3.2%	21 580 €/an	1 120 €/m <sup>2</sup>
Pindray	253	26 km <sup>2</sup>	10 h/km <sup>2</sup>	44.3%	4%	21 990 €/an	820 €/m <sup>2</sup>
Haims	228	32 km <sup>2</sup>	7 h/km <sup>2</sup>	56.1%	3.9%	21 820 €/an	884 €/m <sup>2</sup>
Leignes-sur-Fontaine	647	32 km <sup>2</sup>	20 h/km <sup>2</sup>	48.7%	5.3%	20 480 €/an	1 500 €/m <sup>2</sup>
Nalliers	302	16 km <sup>2</sup>	19 h/km <sup>2</sup>	38.4%	4.3%	19 830 €/an	1 005 €/m <sup>2</sup>
Paizay-le-Sec (2 avis)	468	34 km <sup>2</sup>	14 h/km <sup>2</sup>	54.3%	6.8%	20 150 €/an	1 226 €/m <sup>2</sup>
Fleix	143	9 km <sup>2</sup>	16 h/km <sup>2</sup>	45.5%	2.8%	21 620 €/an	1 223 €/m <sup>2</sup>
La Bussière	298	32 km <sup>2</sup>	9 h/km <sup>2</sup>	40.6%	3.7%	21 080 €/an	727 €/m <sup>2</sup>
Béthines	467	37 km <sup>2</sup>	13 h/km <sup>2</sup>	37.5%	2.4%	21 770 €/an	827 €/m <sup>2</sup>
Mérigny (1 avis)	545	31 km <sup>2</sup>	18 h/km <sup>2</sup>	33.9%	1.1%	21 600 €/an	577 €/m <sup>2</sup>
Saint-Juire-Champgillon	425	20 km <sup>2</sup>	21 h/km <sup>2</sup>	48.5%	5.4%	21 540 €/an	990 €/m <sup>2</sup>

bien-dans-ma-ville.fr



# **Vous aimez votre ville ? Notez-la !**

Et faites-nous part de vos remarques constructives



Avec

**BIEN** dans  
ma **VILLE** 