



Version web

# Ville de Antignac

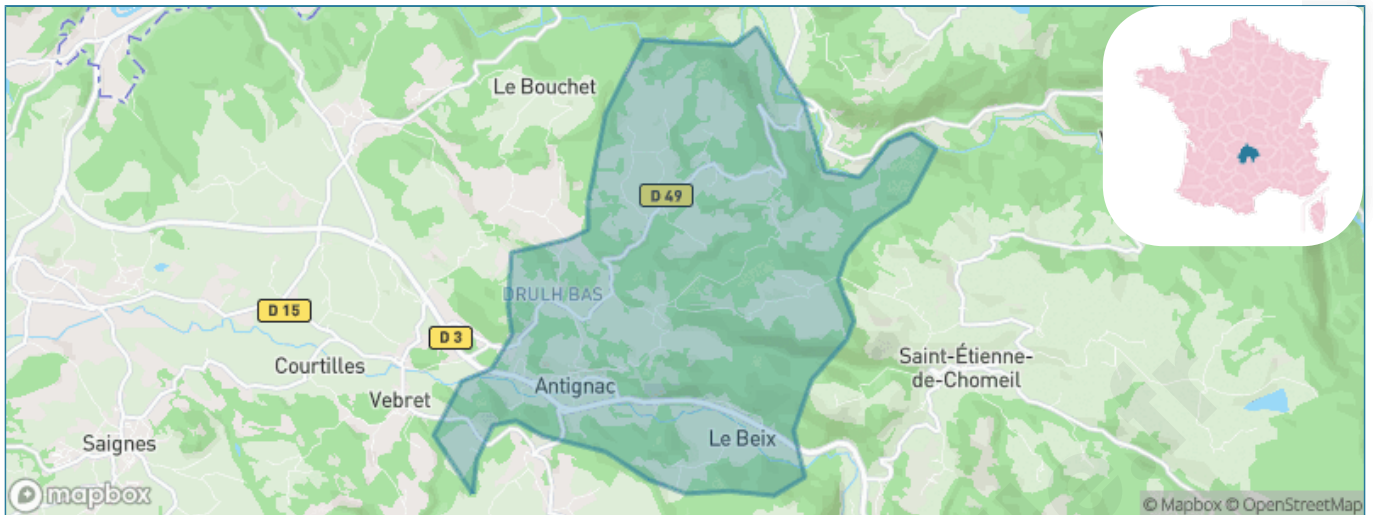
Présenté par

**BIEN** dans  
ma **VILLE** 

# Sommaire

|   |    |
|---|----|
| Situation géographique .....            | 3  |
| Statistiques sur la population .....    | 4  |
| Evolution du nombre d'habitants .....   | 4  |
| Tranche d'âge .....                     | 5  |
| 0-14 ans .....                          | 5  |
| 15-29 ans .....                         | 5  |
| 30-44 ans .....                         | 5  |
| 45-59 ans .....                         | 5  |
| 60-74 ans .....                         | 5  |
| 75-89 ans .....                         | 5  |
| 90 ans et + .....                       | 5  |
| Activité professionnelle .....          | 5  |
| Agriculteurs .....                      | 5  |
| Artisans, Commerçants .....             | 5  |
| Cadres et sup. ....                     | 5  |
| Professions intermédiaires .....        | 5  |
| Employé .....                           | 5  |
| Ouvrier .....                           | 5  |
| Retraité .....                          | 5  |
| Autres .....                            | 5  |
| Niveau de diplôme .....                 | 6  |
| Sans diplôme ou CEP .....               | 6  |
| Brevet, BEPC, DNB .....                 | 6  |
| CAP-BEP ou équivalent .....             | 6  |
| BAC ou équivalent .....                 | 6  |
| BAC+2 .....                             | 6  |
| BAC+3 ou +4 .....                       | 6  |
| BAC+5 ou plus .....                     | 6  |
| Composition des ménages .....           | 6  |
| Couple sans enfant .....                | 6  |
| Couple avec enfant(s) .....             | 6  |
| Famille monoparentale .....             | 6  |
| Colocation / Autre .....                | 6  |
| Personnes seules .....                  | 6  |
| Profils électoraux .....                | 7  |
| Premier tour .....                      | 7  |
| Sécurité .....                          | 8  |
| Evolution du nombre d'infractions ..... | 8  |
| Pour comparer .....                     | 9  |
| Services à la population .....          | 10 |
| Commerce .....                          | 10 |
| Éducation .....                         | 10 |
| Villes autour de Antignac .....         | 11 |

# Situation géographique



## i Informations clés

- **Région** : Auvergne-Rhône-Alpes
- **Département** : Cantal
- **Code postal** : 15240
- **Superficie** : 16 km<sup>2</sup>



# Statistiques sur la population



Nombre d'habitants

**284**



Age moyen

**46 ans**



Pop active

**43.7%**



Taux chômage

**3.9%**



Pop densité

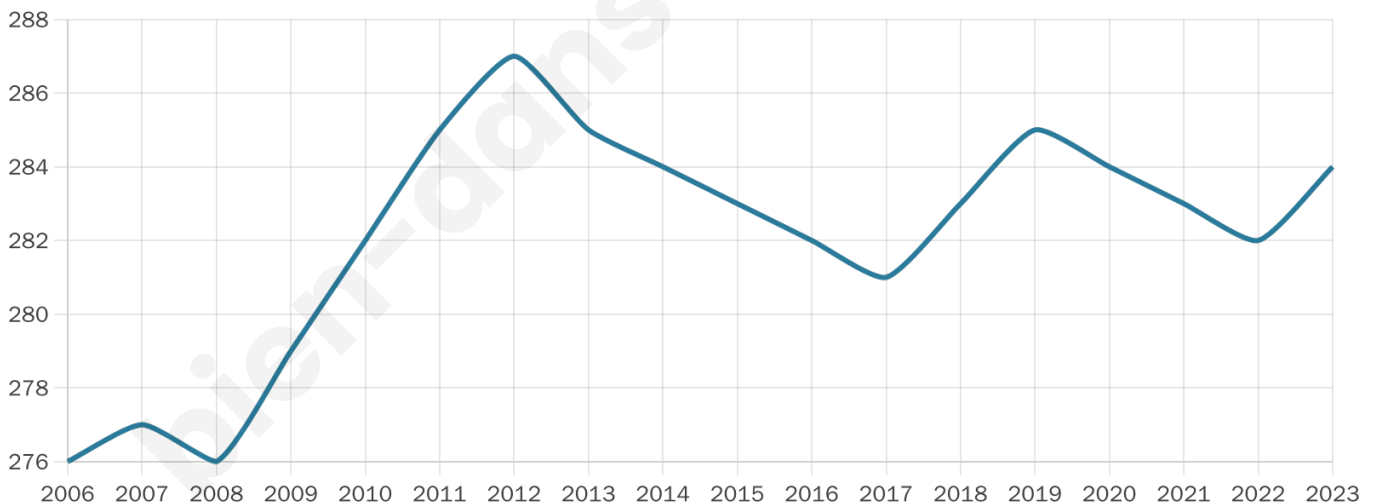
**18 h/km<sup>2</sup>**



Revenu moyen

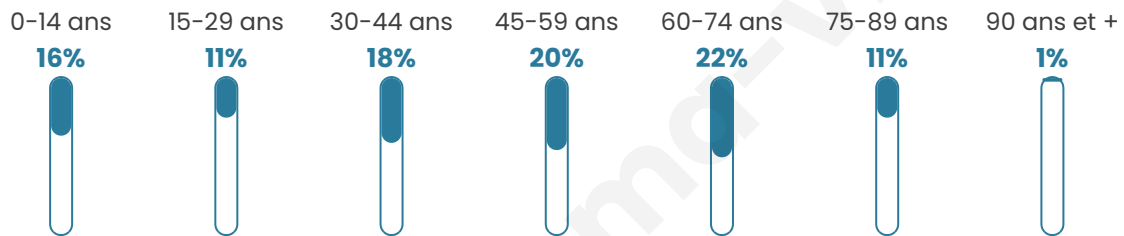
**20 790 €/an**

## Evolution du nombre d'habitants

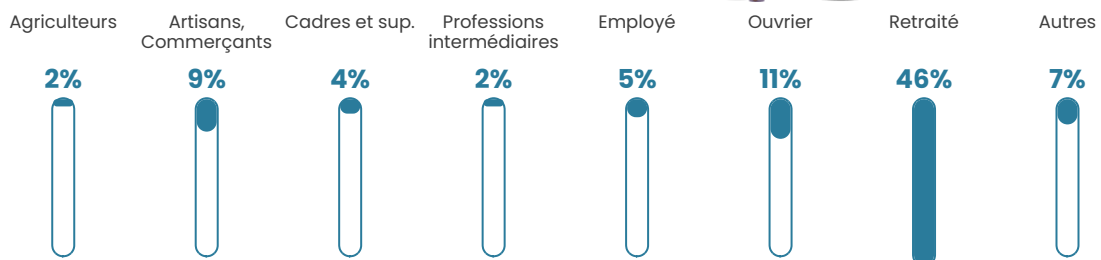


Sources : Institut national de la statistique et des études économiques (insee) selon Les dernières parutions officielles de 2024 portant sur les années 2020, 2021 et 2022.


## Tranche d'âge




## Activité professionnelle



## Niveau de diplôme









## Composition des ménages



# Profils électoraux

## Premier tour

|   |                       |         |
|---|-----------------------|---------|
|    | Marine LE PEN         | 25.67 % |
|    | Emmanuel MACRON       | 24.60 % |
|    | Jean-Luc MÉLENCHON    | 18.72 % |
|    | Jean LASSALLE         | 9.09 %  |
|    | Valérie PÉCRESSE      | 7.49 %  |
|   | Éric ZEMMOUR          | 5.35 %  |
|  | Yannick JADOT         | 3.21 %  |
|  | Fabien ROUSSEL        | 2.14 %  |
|  | Anne HIDALGO          | 1.07 %  |
|  | Philippe POUTOU       | 1.07 %  |
|  | Nicolas DUPONT-AIGNAN | 1.07 %  |
|  | Nathalie ARTHAUD      | 0.53 %  |



### 240 inscrits

Participation : 80.42%

Votes blancs : 2.59%

Votes nuls : 0.52%

## Second tour

|   |                 |         |
|---|-----------------|---------|
|  | Emmanuel MACRON | 47,53 % |
|  | Marine LE PEN   | 52,47 % |

### 240 inscrits

Participation : 78.33%

Votes blancs : 9.57%

Votes nuls : 4.26%

# Sécurité



Agressions physiques / sexuelles

0



Cambriolages

0



Vols / dégradations

0



Stupéfiants

0

## Evolution du nombre d'infractions



## Pour comparer

(en proportion du nombre d'habitants)

■ Ville ■ Département ■ Région



Sources : Bases statistiques communale, départementale et régionale de la délinquance enregistrée par la police et la gendarmerie nationales selon les dernières parutions officielles de 2025 portant sur l'année 2024 ([data.gouv](https://data.gouv.fr)).

Agressions physiques / sexuelles : Violences sexuelles, coups et blessures volontaires intrafamiliaux, coups et blessures volontaires, autres coups, blessures volontaires et vols violents sans arme.

Cambriolages : Cambriolages de logements.

Vols : Vols avec armes, vols d'accessoires sur véhicules, vols dans les véhicules, vols de véhicules, vols sans violence contre des personnes, destructions, dégradations volontaires et escroqueries.

Stupéfiants : Trafic de stupéfiants dont (AFD) et usage de stupéfiants.

# Services à la population



## Commerce

|                    |   |
|--------------------|---|
| Hypermarché        | X <a href="#">Bort-les-Orgues</a> 6km               |
| Supermarché        | X <a href="#">Bort-les-Orgues</a> 5km               |
| Superette          | X <a href="#">Champs-sur-Tarentaine-Marchal</a> 3km |
| Boulangerie        | 1   |
| Boucherie          | X <a href="#">Champs-sur-Tarentaine-Marchal</a> 3km |
| Restaurant         | 1   |
| Garage             | X <a href="#">Champs-sur-Tarentaine-Marchal</a> 3km |
| Station-service    | X <a href="#">Bort-les-Orgues</a> 5km               |
| Banque             | X <a href="#">Champs-sur-Tarentaine-Marchal</a> 3km |
| La poste           | X <a href="#">Vebret</a> 4km                        |
| Coiffeur           | X <a href="#">Champs-sur-Tarentaine-Marchal</a> 3km |
| Tabac              | X <a href="#">Champs-sur-Tarentaine-Marchal</a> 4km |
| Bars / discothèque | X <a href="#">Vebret</a> 3km                        |
| Bibliothèque       | X <a href="#">Liginac</a> 17km                      |
| Cinéma             | X <a href="#">Bort-les-Orgues</a> 6km               |
| Vétérinaire        | X <a href="#">Bort-les-Orgues</a> 6km               |



## Santé

|                                  |   |
|----------------------------------|---|
| Pharmacie                        | X <a href="#">Champs-sur-Tarentaine-Marchal</a> 3km |
| Hôpital                          | X <a href="#">Condat</a> 16km                       |
| Laboratoire d'analyses médicales | X <a href="#">Bort-les-Orgues</a> 6km               |
| Etablissement pour handicapé     | X <a href="#">Bort-les-Orgues</a> 4km               |
| EHPA                             | X <a href="#">Bort-les-Orgues</a> 5km               |
| Médecin                          | X <a href="#">Champs-sur-Tarentaine-Marchal</a> 4km |
| Dentiste                         | X <a href="#">Bort-les-Orgues</a> 5km               |
| Chirurgien                       | X <a href="#">Riom-ès-Montagnes</a> 13km            |
| Dermatologue                     | X <a href="#">Riom-ès-Montagnes</a> 13km            |
| Anesthésiste                     | X <a href="#">Aurillac</a> 52km                     |
| Gastro-entérologue               | X <a href="#">Ussel</a> 27km                        |
| Gynécologue                      | X <a href="#">Aurillac</a> 52km                     |
| Cancérologue                     | X <a href="#">Aurillac</a> 52km                     |
| Neurologue                       | X <a href="#">Clermont-Ferrand</a> 61km             |
| Ophthalmologue                   | X <a href="#">Ferrières-Saint-Mary</a> 45km         |
| ORL                              | X <a href="#">Vic-sur-Cère</a> 43km                 |
| Cardiologue                      | X <a href="#">Mauriac</a> 24km                      |
| Pédiatre                         | X <a href="#">Muroi</a> 39km                        |
| Pneumologue                      | X <a href="#">Riom-ès-Montagnes</a> 13km            |
| Psychologue                      | X <a href="#">Saint-Ilvide</a> 37km                 |
| Radiologue                       | X <a href="#">Ussel</a> 27km                        |
| Rhumatologue                     | X <a href="#">Aurillac</a> 49km                     |
| Sage-femme                       | X <a href="#">Saint-Étienne-la-Geneste</a> 19km     |



## Éducation

|                         |   |
|-------------------------|---|
| Crèche                  | X <a href="#">Bort-les-Orgues</a> 6km               |
| Ecole maternelle Public | X <a href="#">Bort-les-Orgues</a> 6km               |
| Ecole maternelle Privé  | X <a href="#">Molières</a> 81km                     |
| Ecole primaire Public   | X <a href="#">Champs-sur-Tarentaine-Marchal</a> 3km |
| Ecole primaire Privé    | X <a href="#">Cros</a> 13km                         |
| Collège Public          | X <a href="#">Bort-les-Orgues</a> 5km               |
| Collège Privé           | X <a href="#">Mauriac</a> 24km                      |
| Lycée Public            | X <a href="#">Bort-les-Orgues</a> 5km               |
| Lycée Privé             | X <a href="#">Ussel</a> 28km                        |

Sources : Base Sirene des entreprises et de leurs établissements selon les dernières parutions officielles de 2025 portant sur l'année 2024 ([data.gouv](#)). Liste, localisation et tarifs des professionnels de santé selon les dernières parutions officielles de 2025 portant sur l'année 2024 ([opendatasoft](#)) et FINISS Extraction du Fichier des établissements selon les dernières parutions officielles de 2025 portant sur l'année 2024 ([data.gouv](#)). Adresse et géolocalisation des établissements d'enseignement du premier et second degrés selon les dernières parutions officielles de 2025 portant sur l'année 2024 ([data.education.gouv](#))

## Villes autour de Antignac

| Ville                             | Habitants | Superficie         | Pop densité           | Pop active | Taux chômage | Revenu moyen | Prix immobilier        |
|-----------------------------------|-----------|--------------------|-----------------------|------------|--------------|--------------|------------------------|
| Champs-sur-Tarentaine-Marchal     | 1 032     | 60 km <sup>2</sup> | 17 h/km <sup>2</sup>  | 39%        | 3.6%         | 20 070 €/an  | 1 256 €/m <sup>2</sup> |
| La Monselie                       | 112       | 9 km <sup>2</sup>  | 12 h/km <sup>2</sup>  | 49.1%      | 3.6%         | 20 730 €/an  | 672 €/m <sup>2</sup>   |
| Vebret                            | 516       | 24 km <sup>2</sup> | 22 h/km <sup>2</sup>  | 45.5%      | 4.7%         | 20 160 €/an  | 500 €/m <sup>2</sup>   |
| Saint-Étienne-de-Chomeil (1 avis) | 241       | 27 km <sup>2</sup> | 9 h/km <sup>2</sup>   | 45.2%      | 2.5%         | 20 220 €/an  | 514 €/m <sup>2</sup>   |
| Bort-les-Orgues (3 avis)          | 2 483     | 15 km <sup>2</sup> | 166 h/km <sup>2</sup> | 40.8%      | 3.6%         | 20 230 €/an  | 953 €/m <sup>2</sup>   |
| Menet                             | 521       | 29 km <sup>2</sup> | 18 h/km <sup>2</sup>  | 44.9%      | 3.5%         | 21 050 €/an  | 959 €/m <sup>2</sup>   |
| Saignes (1 avis)                  | 835       | 6 km <sup>2</sup>  | 139 h/km <sup>2</sup> | 38.8%      | 2.9%         | 21 330 €/an  | 1 167 €/m <sup>2</sup> |
| Madic                             | 202       | 6 km <sup>2</sup>  | 34 h/km <sup>2</sup>  | 44.6%      | 2.5%         | 20 930 €/an  | 544 €/m <sup>2</sup>   |
| Ydes (2 avis)                     | 1 641     | 17 km <sup>2</sup> | 97 h/km <sup>2</sup>  | 39.7%      | 3.8%         | 20 860 €/an  | 929 €/m <sup>2</sup>   |
| Lanobre (2 avis)                  | 1 351     | 41 km <sup>2</sup> | 33 h/km <sup>2</sup>  | 40.9%      | 2.4%         | 22 960 €/an  | 1 387 €/m <sup>2</sup> |
| Le Monteil                        | 261       | 23 km <sup>2</sup> | 11 h/km <sup>2</sup>  | 41.4%      | 3.1%         | 19 630 €/an  | 781 €/m <sup>2</sup>   |
| Sauvat                            | 219       | 14 km <sup>2</sup> | 16 h/km <sup>2</sup>  | 42.9%      | 1.8%         | 21 000 €/an  | 874 €/m <sup>2</sup>   |
| Valette                           | 236       | 14 km <sup>2</sup> | 17 h/km <sup>2</sup>  | 44.9%      | 2.1%         | 20 240 €/an  | 1 194 €/m <sup>2</sup> |
| Beaulieu                          | 84        | 7 km <sup>2</sup>  | 12 h/km <sup>2</sup>  | 58.3%      | 1.2%         | NC           | 714 €/m <sup>2</sup>   |
| Trémouille                        | 167       | 29 km <sup>2</sup> | 6 h/km <sup>2</sup>   | 40.7%      | 5.4%         | 17 330 €/an  | 1 254 €/m <sup>2</sup> |

bien-dans-ma-ville.fr



# **Vous aimez votre ville ? Notez-la !**

Et faites-nous part de vos remarques constructives



Avec

**BIEN** dans ma **VILLE** 