



Version web

Ville de Antezant-la-Chapelle

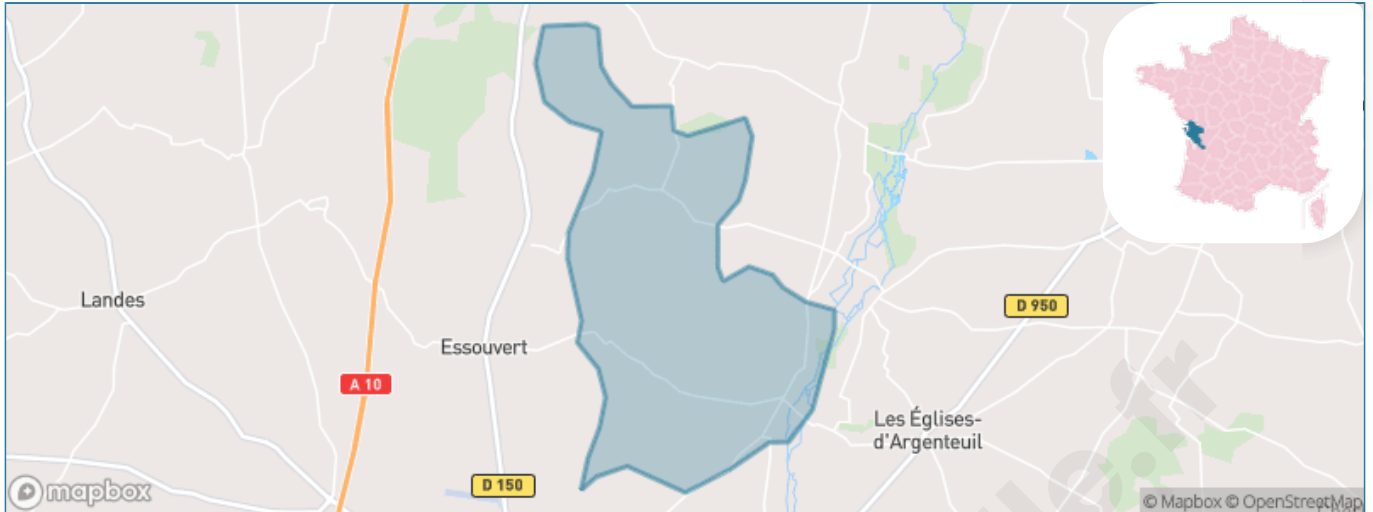
Présenté par

BIEN dans ma **VILLE** 

Sommaire

Situation géographique	3
Statistiques sur la population	4
Evolution du nombre d'habitants	4
Tranche d'âge	5
0-14 ans	5
15-29 ans	5
30-44 ans	5
45-59 ans	5
60-74 ans	5
75-89 ans	5
90 ans et +	5
Activité professionnelle	5
Agriculteurs	5
Artisans, Commerçants	5
Cadres et sup.	5
Professions intermédiaires	5
Employé	5
Ouvrier	5
Retraité	5
Autres	5
Niveau de diplôme	6
Sans diplôme ou CEP	6
Brevet, BEPC, DNB	6
CAP-BEP ou équivalent	6
BAC ou équivalent	6
BAC+2	6
BAC+3 ou +4	6
BAC+5 ou plus	6
Composition des ménages	6
Couple sans enfant	6
Couple avec enfant(s)	6
Famille monoparentale	6
Colocation / Autre	6
Personnes seules	6
Profil électoraux	7
Premier tour	7
Sécurité	8
Evolution du nombre d'infractions	8
Pour comparer	9
Services à la population	10
Commerce	10
Éducation	10
Villes autour de Antezant-la-Chapelle	12
Avis sur la ville de Antezant-la-Chapelle	13
Moyenne par critère	13
Villes autour de Antezant-la-Chapelle	13
Répartition des avis par note	13
Répartition des avis par note	13

Situation géographique



i Informations clés

- **Région** : Nouvelle-Aquitaine
- **Département** : Charente-Maritime
- **Code postal** : 17400
- **Superficie** : 18 km²



Statistiques sur la population



Nombre d'habitants

367



Age moyen

47 ans



Pop active

46.6%



Taux chômage

9.6%



Pop densité

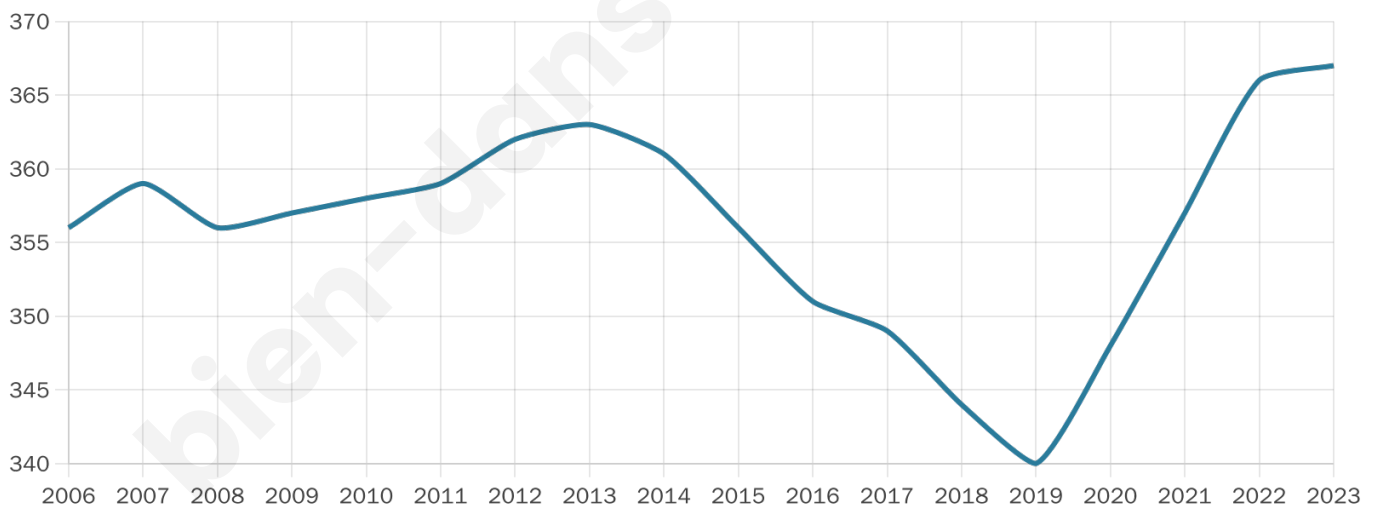
20 h/km²



Revenu moyen

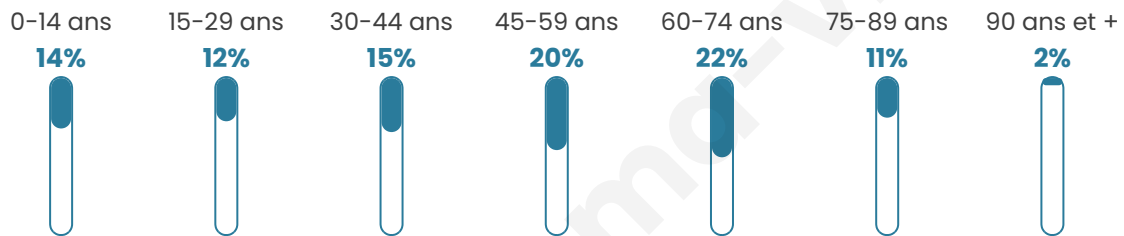
22 870 €/an

Evolution du nombre d'habitants

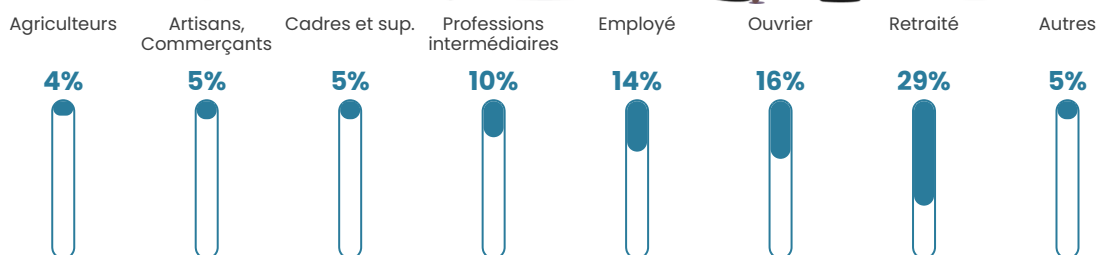


Sources : Institut national de la statistique et des études économiques (insee) selon Les dernières parutions officielles de 2024 portant sur les années 2020, 2021 et 2022.

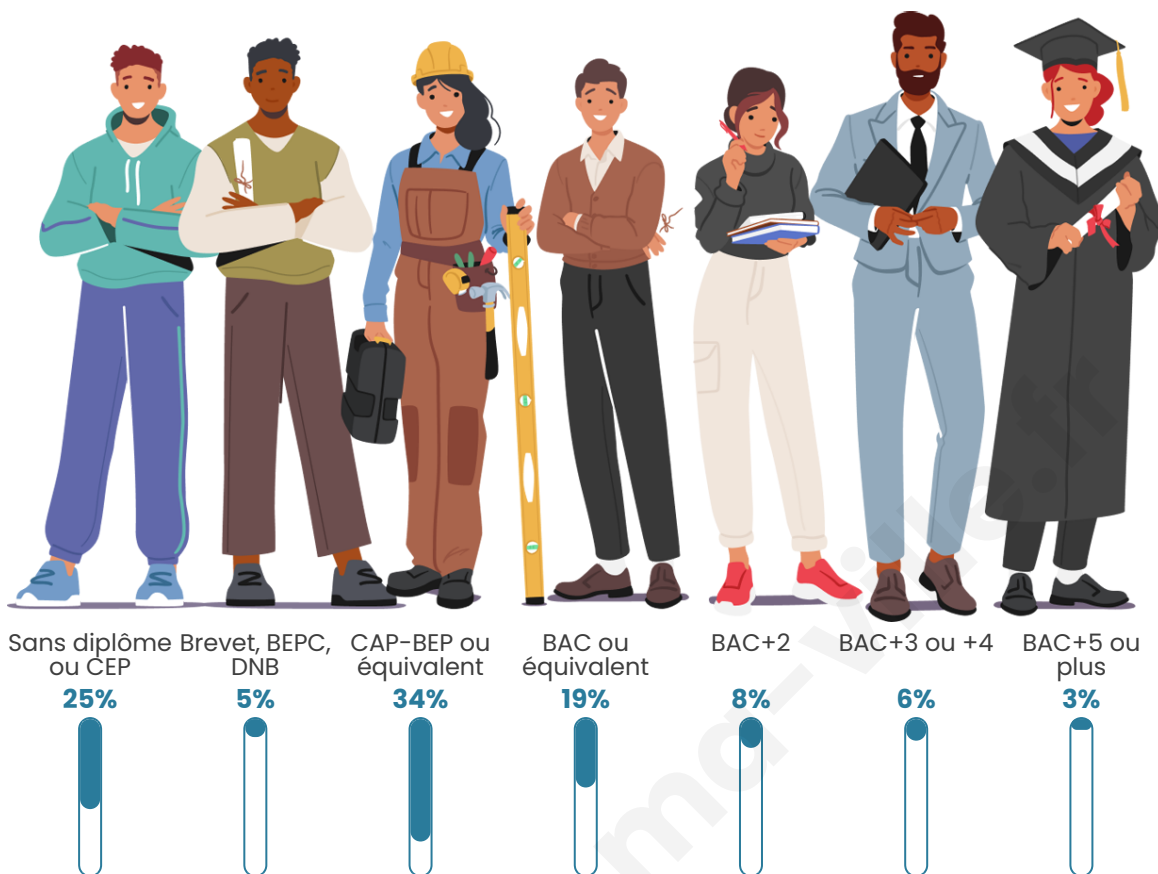
Tranche d'âge




Activité professionnelle



Niveau de diplôme















Composition des ménages



Profils électoraux

Premier tour

	Marine LE PEN	30.98 %
	Jean-Luc MÉLENCHON	22.83 %
	Emmanuel MACRON	20.65 %
	Jean LASSALLE	8.15 %
	Éric ZEMMOUR	5.98 %
	Valérie PÉCRESSE	3.80 %
	Anne HIDALGO	2.17 %
	Nicolas DUPONT-AIGNAN	1.63 %
	Fabien ROUSSEL	1.09 %
	Yannick JADOT	1.09 %
	Philippe POUTOU	1.09 %
	Nathalie ARTHAUD	0.54 %



267 inscrits

Participation : 71.54%

Votes blancs : 1.57%

Votes nuls : 2.09%

Second tour

	Emmanuel MACRON	37,72 %
	Marine LE PEN	62,28 %

268 inscrits

Participation : 71.27%

Votes blancs : 7.85%

Votes nuls : 4.71%

Sécurité



Agressions physiques / sexuelles

0



Cambriolages

0



Vols / dégradations

0



Stupéfiants

0

Evolution du nombre d'infractions



Pour comparer

(en proportion du nombre d'habitants)



Sources : Bases statistiques communale, départementale et régionale de la délinquance enregistrée par la police et la gendarmerie nationales selon les dernières parutions officielles de 2025 portant sur l'année 2024 ([data.gouv](https://data.gouv.fr)).

Agressions physiques / sexuelles : Violences sexuelles, coups et blessures volontaires intrafamiliaux, coups et blessures volontaires, autres coups, blessures volontaires et vols violents sans arme.

Cambriolages : Cambriolages de logements.

Vols : Vols avec armes, vols d'accessoires sur véhicules, vols dans les véhicules, vols de véhicules, vols sans violence contre des personnes, destructions, dégradations volontaires et escroqueries.

Stupéfiants : Trafic de stupéfiants dont (AFD) et usage de stupéfiants.

Services à la population



Commerce

Hypermarché	X Saint-Jean-d'Angély 6km
Supermarché	X Saint-Jean-d'Angély 6km
Superette	X Les Églises-d'Argenteuil 2km
Boulangerie	X Les Églises-d'Argenteuil 2km
Boucherie	X Saint-Jean-d'Angély 6km
Restaurant	1
Garage	1
Station-service	X Saint-Jean-d'Angély 6km
Banque	X Saint-Jean-d'Angély 6km
La poste	X Saint-Jean-d'Angély 5km
Coiffeur	X Les Églises-d'Argenteuil 2km
Tabac	X Saint-Jean-d'Angély 7km
Bars / discothèque	1
Bibliothèque	X Saint-Jean-d'Angély 7km
Cinéma	X Saint-Jean-d'Angély 6km
Vétérinaire	X Saint-Jean-d'Angély 5km



Santé

Pharmacie	X Saint-Jean-d'Angély 6km
Hôpital	X Saint-Jean-d'Angély 7km
Laboratoire d'analyses médicales	X Saint-Jean-d'Angély 6km
Etablissement pour handicapé	X Saint-Jean-d'Angély 7km
EHPA	X Saint-Jean-d'Angély 5km
Médecin	X Saint-Julien-de-l'Escap 5km
Dentiste	X Saint-Pardoult 2km
Chirurgien	X Saint-Jean-d'Angély 6km
Dermatologue	X Surgères 27km
Anesthésiste	X Saintes 30km
Gastro-entérologue	X Saintes 29km
Gynécologue	X Surgères 26km
Cancérologue	X Poitiers 91km
Neurologue	X Saintes 31km
Ophtalmologue	X Saint-Jean-d'Angély 7km
ORL	X Saintes 30km
Cardiologue	X Saint-Jean-d'Angély 6km
Pédiatre	X Saint-Jean-d'Angély 7km
Pneumologue	X Saintes 30km
Psychologue	X Saintes 30km
Radiologue	X Châteaubernard 35km
Rhumatologue	X Saintes 30km
Sage-femme	X Saint-Jean-d'Angély 7km



Éducation

Crèche	X Saint-Jean-d'Angély 6km
Ecole maternelle Public	X Saint-Jean-d'Angély 6km
Ecole maternelle Privé	X Marsac 50km
Ecole primaire Public	1

Ecole primaire Privé	X <u>Saint-Jean-d'Angély</u> 7km
Collège Public	X <u>Saint-Jean-d'Angély</u> 7km
Collège Privé	X <u>Saint-Jean-d'Angély</u> 7km
Lycée Public	X <u>Saint-Jean-d'Angély</u> 6km
Lycée Privé	X <u>Saintes</u> 30km

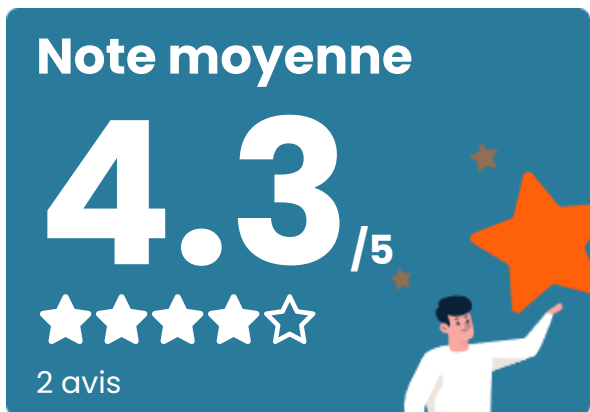
Sources : Base Sirene des entreprises et de leurs établissements selon les dernières parutions officielles de 2025 portant sur l'année 2024 ([data.gouv](https://data.gouv.fr)). Liste, localisation et tarifs des professionnels de santé selon les dernières parutions officielles de 2025 portant sur l'année 2024 ([opendatasoft](https://opendatasoft.com)) et FINISS Extraction du Fichier des établissements selon les dernières parutions officielles de 2025 portant sur l'année 2024 ([data.gouv](https://data.gouv.fr)). Adresse et géolocalisation des établissements d'enseignement du premier et second degrés selon les dernières parutions officielles de 2025 portant sur l'année 2024 ([data.education.gouv](https://data.education.gouv.fr))

bien-dans-ma-ville.

Villes autour de Antezant-la-Chapelle

Ville	Habitants	Superficie	Pop densité	Pop active	Taux chômage	Revenu moyen	Prix immobilier
Vervant	252	5 km ²	50 h/km ²	42.9%	4%	21 750 €/an	831 €/m ²
Saint-Pardoult	211	5 km ²	42 h/km ²	44.5%	4.7%	21 650 €/an	1 392 €/m ²
Les Églises-d'Argenteuil	537	14 km ²	38 h/km ²	42.8%	4.7%	20 210 €/an	904 €/m ²
Courcelles	455	6 km ²	76 h/km ²	42.2%	5.3%	23 280 €/an	1 210 €/m ²
Nuaillé-sur-Boutonne	419	10 km ²	42 h/km ²	21.2%	1.9%	22 290 €/an	989 €/m ²
Poursay-Garnaud	309	5 km ²	62 h/km ²	49.8%	7.4%	21 540 €/an	562 €/m ²
Saint-Pierre-de-l'Isle	248	6 km ²	41 h/km ²	34.7%	4.8%	19 740 €/an	962 €/m ²
Essouvert (2 avis)	1 021	30 km ²	34 h/km ²	46.5%	4.7%	21 480 €/an	1 097 €/m ²
Paillé	326	12 km ²	27 h/km ²	42%	5.2%	20 500 €/an	1 226 €/m ²
Saint-Julien-de-l'Escap (1 avis)	857	8 km ²	107 h/km ²	33.3%	4.6%	21 750 €/an	1 319 €/m ²
Saint-Jean-d'Angély (26 avis)	6 784	18 km ²	377 h/km ²	36.7%	7.7%	20 240 €/an	1 135 €/m ²
La Jarrie-Audouin	270	8 km ²	34 h/km ²	40.4%	7%	20 830 €/an	1 039 €/m ²
Saint-Georges-de-Longuepierre	235	10 km ²	24 h/km ²	47.7%	5.5%	22 270 €/an	729 €/m ²
Fontenet	391	10 km ²	39 h/km ²	42.2%	5.6%	21 180 €/an	1 088 €/m ²
Saint-Martial	109	4 km ²	27 h/km ²	46.8%	5.5%	20 340 €/an	1 077 €/m ²

Avis sur la ville de Antezant-la-Chapelle



Moyenne par critère



Villes autour de Antezant-la-Chapelle

Ville	Note globale	Sécurité	Éducation	Sport Loisir	Environnement	Vie pratique
Vervant	-	-	-	-	-	-
Saint-Pardoult	-	-	-	-	-	-
Les Églises-d'Argenteuil	-	-	-	-	-	-
Courcelles	-	-	-	-	-	-
Nuaillé-sur-Boutonne	-	-	-	-	-	-
Poursay-Garnaud	-	-	-	-	-	-
Saint-Pierre-de-l'Isle	-	-	-	-	-	-
Essouvert (2 avis)	4.3	4.5	4.5	4.5	4.5	3.5
Paillé	-	-	-	-	-	-
Saint-Julien-de-l'Escap (1 avis)	3.0	4.0	4.0	2.0	4.0	1.0
Saint-Jean-d'Angély (26 avis)	3.4	3.1	3.5	3.7	3.6	3.1
La Jarrie-Audouin	-	-	-	-	-	-
Saint-Georges-de-Longuepierre	-	-	-	-	-	-
Fontenet	-	-	-	-	-	-
Saint-Martial	-	-	-	-	-	-



Vous aimez votre ville ? Notez-la !

Et faites-nous part de vos remarques constructives



Avec

BIEN dans ma **VILLE** 