



Version web

Ville de Anteuil

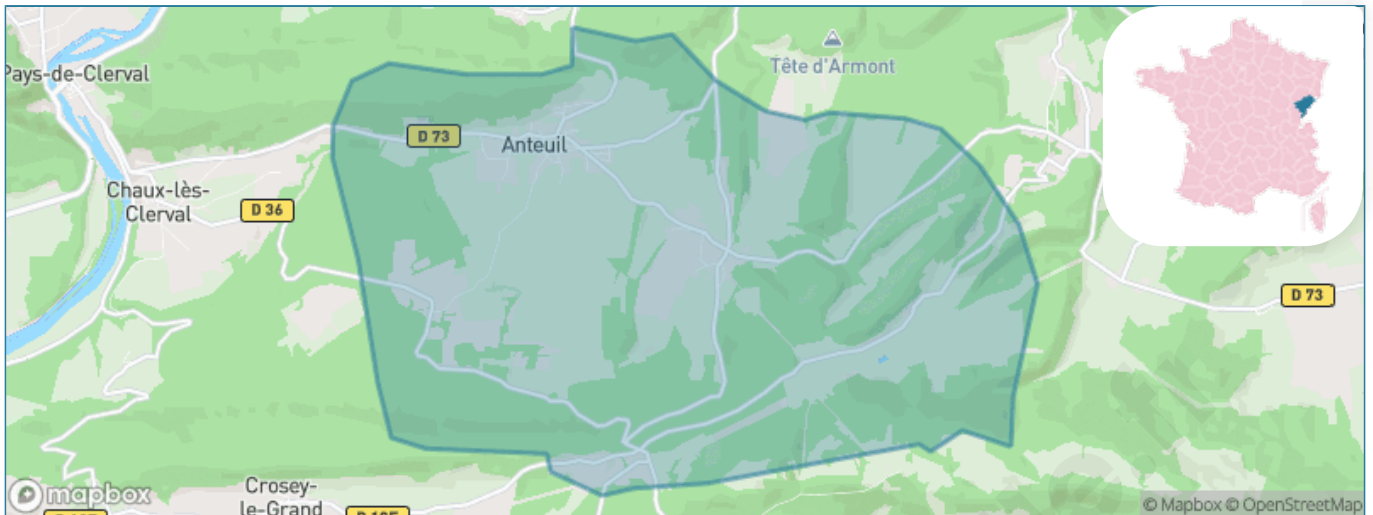
Présenté par

BIEN dans
ma **VILLE** 

Sommaire

Situation géographique	3
Statistiques sur la population	4
Evolution du nombre d'habitants	4
Tranche d'âge	5
0-14 ans	5
15-29 ans	5
30-44 ans	5
45-59 ans	5
60-74 ans	5
75-89 ans	5
90 ans et +	5
Activité professionnelle	5
Agriculteurs	5
Artisans, Commerçants	5
Cadres et sup.	5
Professions intermédiaires	5
Employé	5
Ouvrier	5
Retraité	5
Autres	5
Niveau de diplôme	6
Sans diplôme ou CEP	6
Brevet, BEPC, DNB	6
CAP-BEP ou équivalent	6
BAC ou équivalent	6
BAC+2	6
BAC+3 ou +4	6
BAC+5 ou plus	6
Composition des ménages	6
Couple sans enfant	6
Couple avec enfant(s)	6
Famille monoparentale	6
Colocation / Autre	6
Personnes seules	6
Profils électoraux	7
Premier tour	7
Sécurité	8
Evolution du nombre d'infractions	8
Pour comparer	9
Services à la population	10
Commerce	10
Éducation	10
Villes autour de Anteuil	12

Situation géographique



i Informations clés

- **Région** : Bourgogne-Franche-Comté
- **Département** : Doubs
- **Code postal** : 25340
- **Superficie** : 24 km²

RÉGION
BOURGOGNE
FRANCHE
COMTE

 **Doubs**
le Département

Statistiques sur la population



Nombre d'habitants

602



Age moyen

42 ans



Pop active

49.3%



Taux chômage

5.1%



Pop densité

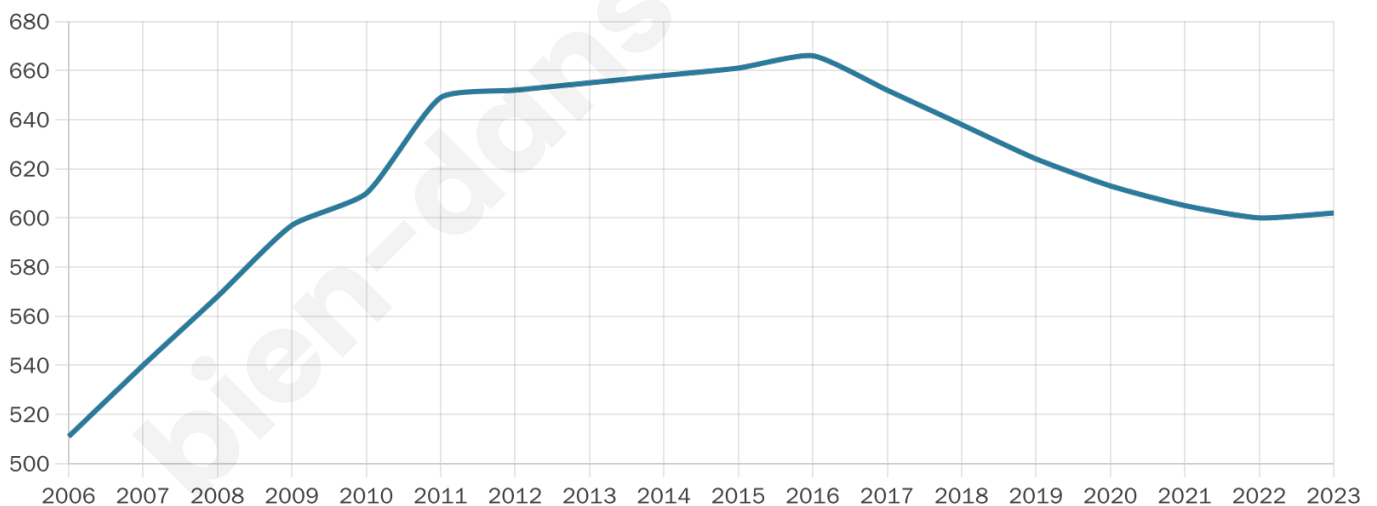
25 h/km²



Revenu moyen

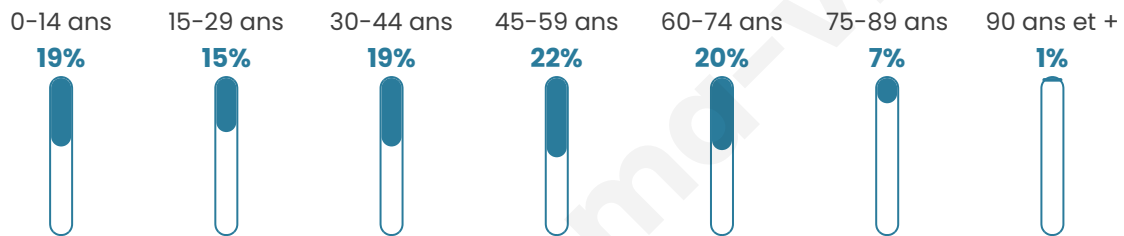
23 250 €/an

Evolution du nombre d'habitants

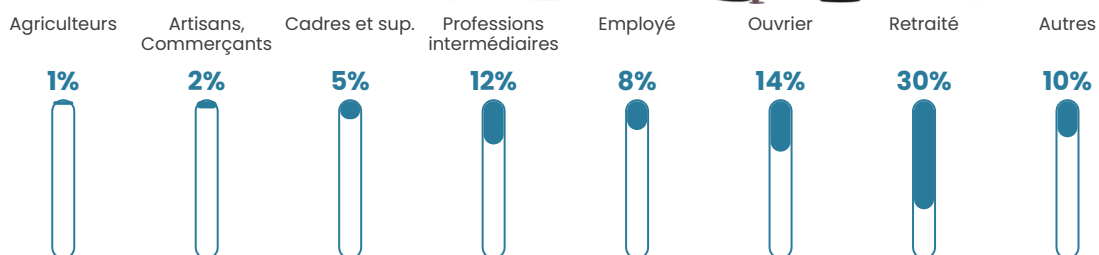


Sources : Institut national de la statistique et des études économiques (insee) selon Les dernières parutions officielles de 2024 portant sur les années 2020, 2021 et 2022.

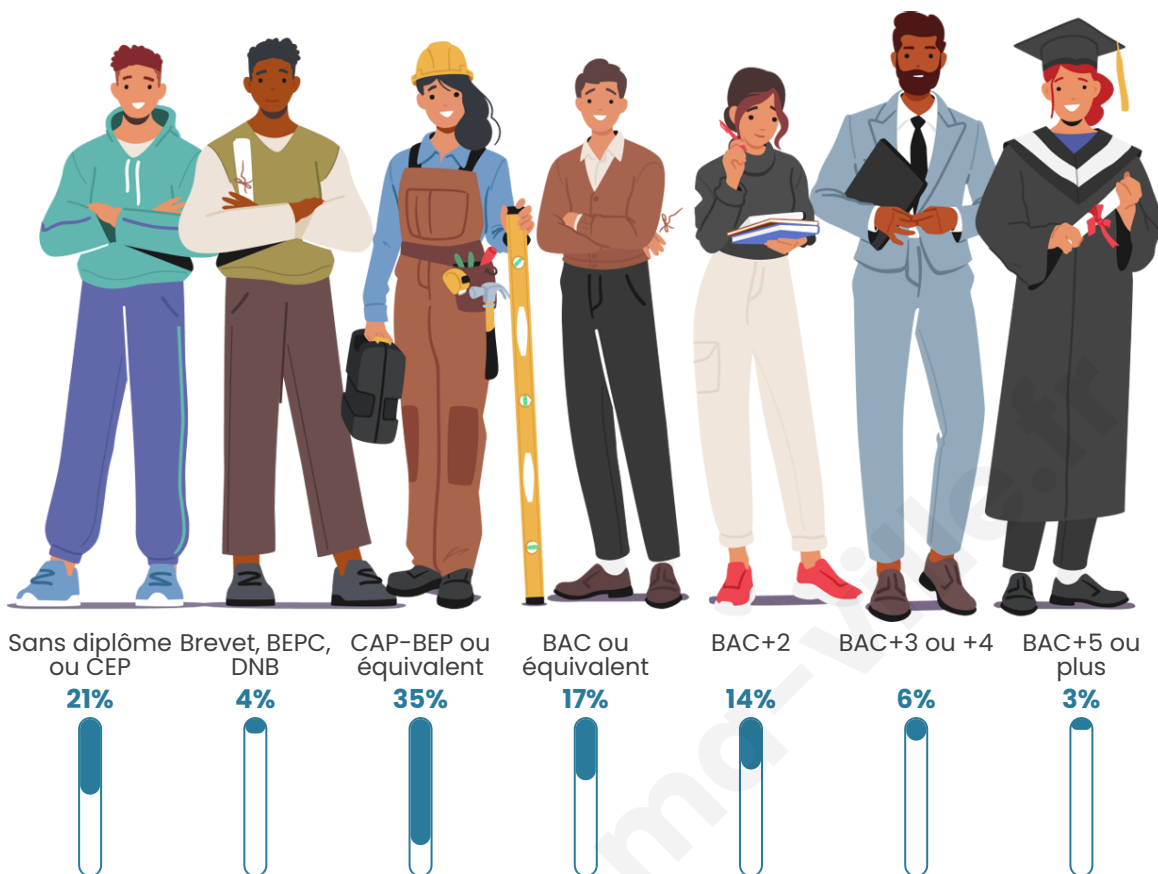
Tranche d'âge



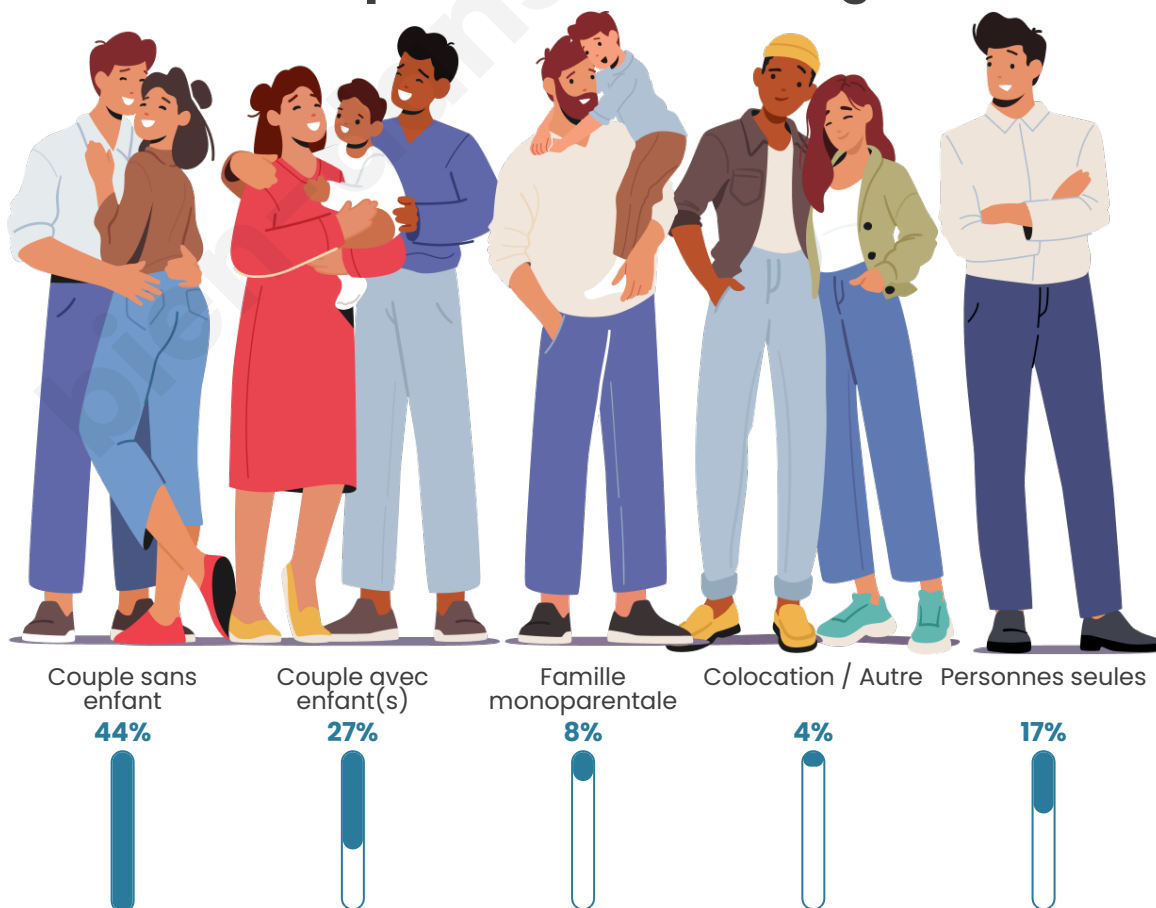
Activité professionnelle



Niveau de diplôme



Composition des ménages



Profils électoraux

Premier tour

	Marine LE PEN	34.18 %
	Emmanuel MACRON	26.28 %
	Jean-Luc MÉLENCHON	10.97 %
	Éric ZEMMOUR	10.20 %
	Valérie PÉCRESE	4.85 %
	Jean LASSALLE	4.59 %
	Nicolas DUPONT-AIGNAN	2.55 %
	Yannick JADOT	1.79 %
	Nathalie ARTHAUD	1.53 %
	Fabien ROUSSEL	1.53 %
	Philippe POUTOU	1.02 %
	Anne HIDALGO	0.51 %



506 inscrits

Participation : 79.64%

Votes blancs : 2.23%

Votes nuls : 0.50%

Second tour

	Emmanuel MACRON	42,32 %
	Marine LE PEN	57,68 %

506 inscrits

Participation : 77.67%

Votes blancs : 2.8%

Votes nuls : 2.8%

Sécurité



Agressions physiques / sexuelles

0



Cambriolages

0



Vols / dégradations

0



Stupéfiants

0

Evolution du nombre d'infractions



Pour comparer

(en proportion du nombre d'habitants)



Sources : Bases statistiques communale, départementale et régionale de la délinquance enregistrée par la police et la gendarmerie nationales selon les dernières parutions officielles de 2025 portant sur l'année 2024 ([data.gouv](https://data.gouv.fr)).

Agressions physiques / sexuelles : Violences sexuelles, coups et blessures volontaires intrafamiliaux, coups et blessures volontaires, autres coups, blessures volontaires et vols violents sans arme.

Cambriolages : Cambriolages de logements.

Vols : Vols avec armes, vols d'accessoires sur véhicules, vols dans les véhicules, vols de véhicules, vols sans violence contre des personnes, destructions, dégradations volontaires et escroqueries.

Stupéfiants : Trafic de stupéfiants dont (AFD) et usage de stupéfiants.

Services à la population



Commerce

Hypermarché	X <u>L'Isle-sur-le-Doubs</u> 7km
Supermarché	X <u>L'Isle-sur-le-Doubs</u> 6km
Superette	X <u>Pays-de-Clerval</u> 6km
Boulangerie	X <u>Pays-de-Clerval</u> 5km
Boucherie	X <u>Pays-de-Clerval</u> 5km
Restaurant	X <u>Hyémondans</u> 5km
Garage	X <u>Pays-de-Clerval</u> 5km
Station-service	X <u>Pays-de-Clerval</u> 5km
Banque	X <u>Pays-de-Clerval</u> 6km
La poste	X <u>Rang</u> 5km
Coiffeur	2
Tabac	X <u>L'Isle-sur-le-Doubs</u> 8km
Bars / discothèque	1
Bibliothèque	X <u>Colombier-Fontaine</u> 12km
Cinéma	X <u>L'Isle-sur-le-Doubs</u> 7km
Vétérinaire	X <u>L'Isle-sur-le-Doubs</u> 6km



Santé

Pharmacie	X <u>Pays-de-Clerval</u> 5km
Hôpital	X <u>Montbéliard</u> 23km
Laboratoire d'analyses médicales	X <u>L'Isle-sur-le-Doubs</u> 7km
Etablissement pour handicapé	X <u>Baume-les-Dames</u> 16km
EHPA	X <u>L'Isle-sur-le-Doubs</u> 7km
Médecin	3
Dentiste	X <u>Sancey</u> 10km
Chirurgien	X <u>Montbéliard</u> 22km
Dermatologue	X <u>Montbéliard</u> 22km
Anesthésiste	X <u>Trévenans</u> 31km
Gastro-entérologue	X <u>Montbéliard</u> 22km
Gynécologue	X <u>Montbéliard</u> 22km
Cancérologue	X 0km
Neurologue	X <u>Montbéliard</u> 23km
Ophthalmologue	X <u>Montbéliard</u> 22km
ORL	X <u>Pont-de-Roide-Vermondans</u> 15km
Cardiologue	X <u>Montbéliard</u> 22km
Pédiatre	X <u>Bavilliers</u> 33km
Pneumologue	X <u>Trévenans</u> 31km
Psychologue	X <u>Montbéliard</u> 22km
Radiologue	X <u>Baume-les-Dames</u> 17km
Rhumatologue	X <u>Belfort</u> 37km
Sage-femme	1



Éducation

Crèche	1
Ecole maternelle Public	X <u>Vyt-lès-Belvoir</u> 6km
Ecole maternelle Privé	X <u>Muespach</u> 64km
Ecole primaire Public	1
Ecole primaire Privé	X <u>Belleherbe</u> 15km
Collège Public	X <u>Pays-de-Clerval</u> 6km
Collège Privé	X <u>Sancey</u> 9km

Lycée Public	X <u>Baume-les-Dames</u> 17km
Lycée Privé	X <u>Mandeure</u> 19km

Sources : Base Sirene des entreprises et de leurs établissements selon les dernières parutions officielles de 2025 portant sur l'année 2024 ([data.gouv](https://data.gouv.fr)). Liste, localisation et tarifs des professionnels de santé selon les dernières parutions officielles de 2025 portant sur l'année 2024 ([opendatasoft](https://opendatasoft.com)) et FINESS Extraction du Fichier des établissements selon les dernières parutions officielles de 2025 portant sur l'année 2024 ([data.gouv](https://data.gouv.fr)). Adresse et géolocalisation des établissements d'enseignement du premier et second degrés selon les dernières parutions officielles de 2025 portant sur l'année 2024 ([data.education.gouv](https://data.education.gouv.fr))

bien-dans-ma-ville.fr

Villes autour de Anteuil

Ville	Habitants	Superficie	Pop densité	Pop active	Taux chômage	Revenu moyen	Prix immobilier
Saint-Georges-Armont	122	4 km ²	31 h/km ²	50%	7.4%	19 900 €/an	NC
Vellerot-lès-Belvoir	95	6 km ²	16 h/km ²	48.4%	4.2%	NC	974 €/m ²
Crosey-le-Grand	158	10 km ²	16 h/km ²	40.5%	7%	22 100 €/an	1 192 €/m ²
Pays-de-Clerval	1 174	22 km ²	53 h/km ²	43.8%	5.4%	20 050 €/an	1 377 €/m ²
Vyt-lès-Belvoir	179	7 km ²	26 h/km ²	55.9%	3.9%	23 410 €/an	1 944 €/m ²
Pompierre-sur-Doubs	300	8 km ²	38 h/km ²	47%	3.7%	21 920 €/an	1 733 €/m ²
Sourans	113	4 km ²	28 h/km ²	44.2%	7.1%	19 320 €/an	1 067 €/m ²
Lanthenans	68	3 km ²	23 h/km ²	51.5%	8.8%	NC	NC
Rang (1 avis)	389	10 km ²	39 h/km ²	43.2%	4.4%	21 670 €/an	668 €/m ²
Orve	59	5 km ²	12 h/km ²	39%	0%	NC	1 360 €/m ²
Chazot	117	5 km ²	23 h/km ²	38.5%	1.7%	22 860 €/an	409 €/m ²
Blussans	187	8 km ²	23 h/km ²	44.4%	3.7%	24 540 €/an	903 €/m ²
Hyémondans	191	6 km ²	32 h/km ²	50.3%	5.2%	22 340 €/an	914 €/m ²
Roche-lès-Clerval	98	5 km ²	20 h/km ²	36.7%	3.1%	18 180 €/an	629 €/m ²
Appenans	385	4 km ²	96 h/km ²	46%	3.6%	23 200 €/an	1 734 €/m ²

bien-dans-ma-ville.fr



Vous aimez votre ville ? Notez-la !

Et faites-nous part de vos remarques constructives



Avec

BIEN dans
ma **VILLE** 