



Version web

Ville de Anterrieux

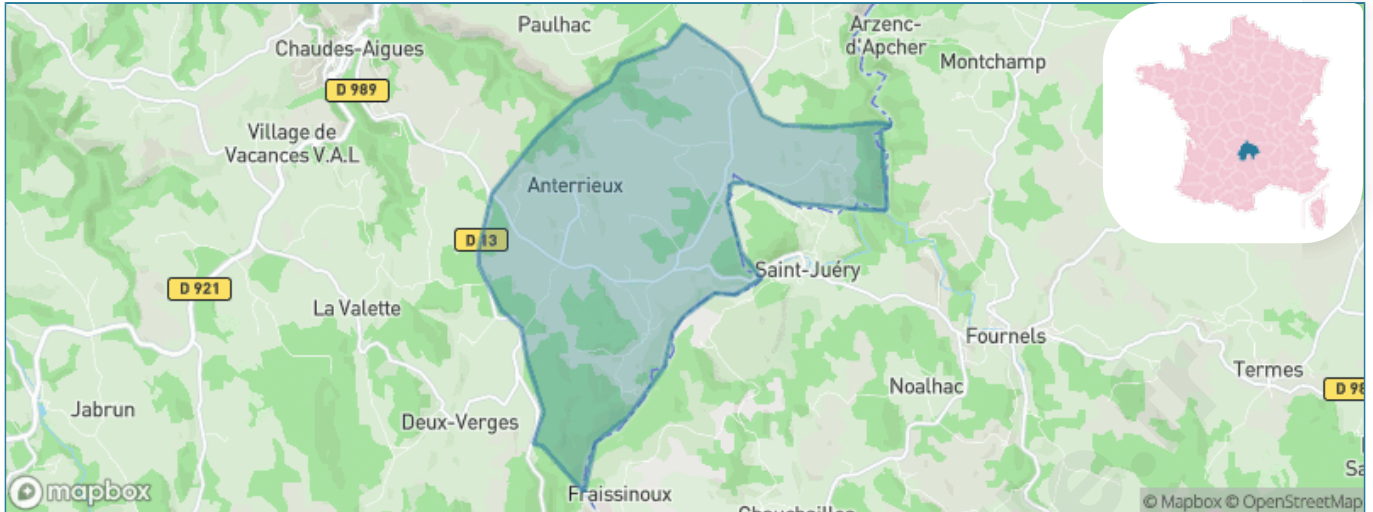
Présenté par

BIEN dans
ma **VILLE** 

Sommaire

Situation géographique	3
Statistiques sur la population	4
Evolution du nombre d'habitants	4
Tranche d'âge	5
0-14 ans	5
15-29 ans	5
30-44 ans	5
45-59 ans	5
60-74 ans	5
75-89 ans	5
90 ans et +	5
Activité professionnelle	5
Agriculteurs	5
Artisans, Commerçants	5
Cadres et sup.	5
Professions intermédiaires	5
Employé	5
Ouvrier	5
Retraité	5
Autres	5
Niveau de diplôme	6
Sans diplôme ou CEP	6
Brevet, BEPC, DNB	6
CAP-BEP ou équivalent	6
BAC ou équivalent	6
BAC+2	6
BAC+3 ou +4	6
BAC+5 ou plus	6
Composition des ménages	6
Couple sans enfant	6
Couple avec enfant(s)	6
Famille monoparentale	6
Colocation / Autre	6
Personnes seules	6
Profils électoraux	7
Premier tour	7
Sécurité	8
Evolution du nombre d'infractions	8
Pour comparer	9
Services à la population	10
Commerce	10
Éducation	10
Villes autour de Anterrieux	12

Situation géographique



i Informations clés

- **Région** : Auvergne-Rhône-Alpes
- **Département** : Cantal
- **Code postal** : 15110
- **Superficie** : 16 km²



La Région
Auvergne-Rhône-Alpes

cantal
LE DÉPARTEMENT

Statistiques sur la population



Nombre d'habitants

122



Age moyen

45 ans



Pop active

47.5%



Taux chômage

4.5%



Pop densité

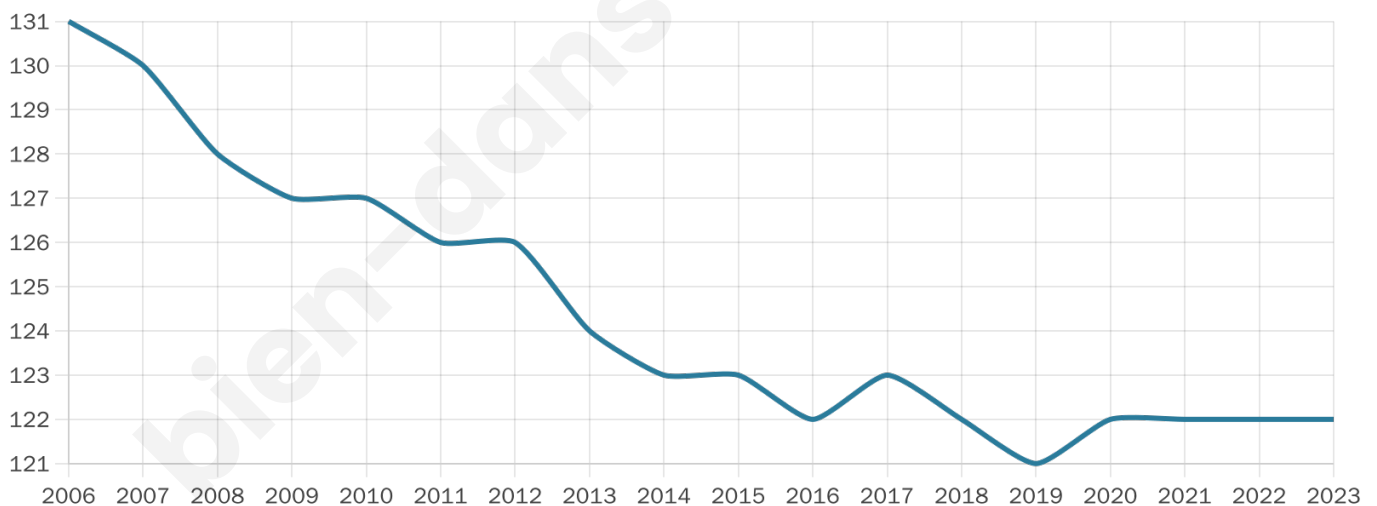
8 h/km²



Revenu moyen

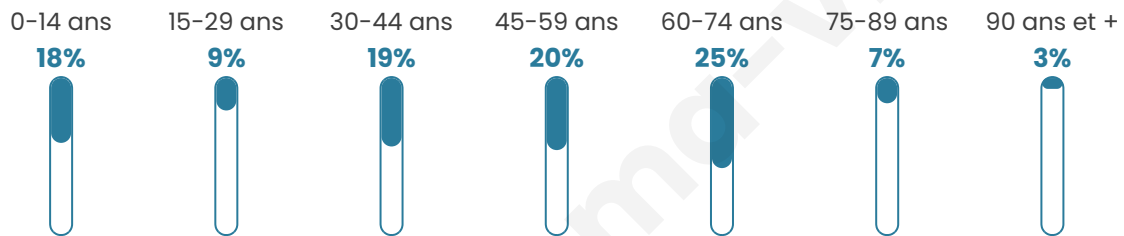
17 620 €/an

Evolution du nombre d'habitants

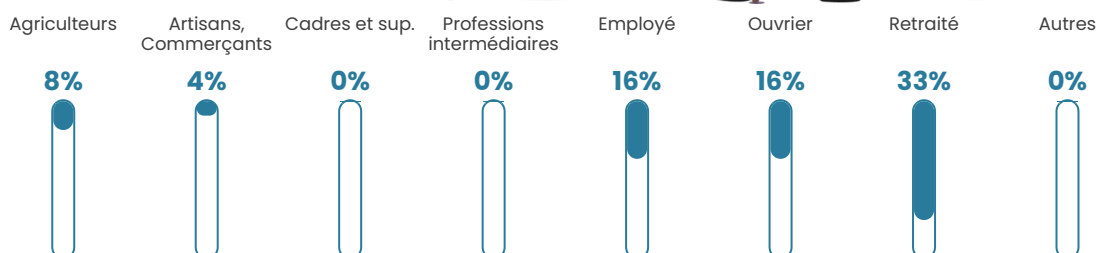


Sources : Institut national de la statistique et des études économiques (insee) selon Les dernières parutions officielles de 2024 portant sur les années 2020, 2021 et 2022.


Tranche d'âge




Activité professionnelle



Niveau de diplôme















Composition des ménages



Profils électoraux



Premier tour

	Emmanuel MACRON	26.97 %
	Marine LE PEN	22.47 %
	Jean LASSALLE	21.35 %
	Valérie PÉCRESE	10.11 %
	Éric ZEMMOUR	6.74 %
	Jean-Luc MÉLENCHON	5.62 %
	Yannick JADOT	2.25 %
	Nicolas DUPONT-AIGNAN	2.25 %
	Anne HIDALGO	1.12 %
	Philippe POUTOU	1.12 %
	Nathalie ARTHAUD	0.00 %
	Fabien ROUSSEL	0.00 %

111 inscrits

Participation : 81.08%
Votes blancs : 1.11%
Votes nuls : 0.00%

Second tour

	Emmanuel MACRON	57,3 %
	Marine LE PEN	42,7 %

111 inscrits

Participation : 84.68%
Votes blancs : 3.19%
Votes nuls : 2.13%

Sécurité



Agressions physiques / sexuelles

0



Cambriolages

0



Vols / dégradations

0



Stupéfiants

0

Evolution du nombre d'infractions



Pour comparer

(en proportion du nombre d'habitants)

■ Ville ■ Département ■ Région



Sources : Bases statistiques communale, départementale et régionale de la délinquance enregistrée par la police et la gendarmerie nationales selon les dernières parutions officielles de 2025 portant sur l'année 2024 ([data.gouv](https://data.gouv.fr)).

Agressions physiques / sexuelles : Violences sexuelles, coups et blessures volontaires intrafamiliaux, coups et blessures volontaires, autres coups, blessures volontaires et vols violents sans arme.

Cambriolages : Cambriolages de logements.

Vols : Vols avec armes, vols d'accessoires sur véhicules, vols dans les véhicules, vols de véhicules, vols sans violence contre des personnes, destructions, dégradations volontaires et escroqueries.

Stupéfiants : Trafic de stupéfiants dont (AFD) et usage de stupéfiants.

Services à la population



Commerce

Hypermarché	X <u>Saint-Georges</u> 23km
Supermarché	X <u>Saint-Chély-d'Apcher</u> 16km
Superette	X <u>Chaudes-Aigues</u> 5km
Boulangerie	X <u>Fournels</u> 5km
Boucherie	X <u>Chaudes-Aigues</u> 6km
Restaurant	X <u>Fournels</u> 4km
Garage	X <u>Fournels</u> 5km
Station-service	X <u>Fournels</u> 4km
Banque	X <u>Chaudes-Aigues</u> 5km
La poste	X <u>Saint-Chély-d'Apcher</u> 17km
Coiffeur	X <u>Fournels</u> 5km
Tabac	X <u>Saint-Chély-d'Apcher</u> 17km
Bars / discothèque	X <u>Chaudes-Aigues</u> 5km
Bibliothèque	X <u>Saint-Flour</u> 22km
Cinéma	X <u>Saint-Flour</u> 22km
Vétérinaire	X <u>Chaudes-Aigues</u> 5km



Santé

Pharmacie	X <u>Fournels</u> 4km
Hôpital	X <u>Chaudes-Aigues</u> 5km
Laboratoire d'analyses médicales	X <u>Saint-Flour</u> 22km
Etablissement pour handicapé	X <u>Saint-Chély-d'Apcher</u> 18km
EHPA	X <u>Fournels</u> 4km
Médecin	X <u>Fournels</u> 4km
Dentiste	X <u>Saint-Chély-d'Apcher</u> 17km
Chirurgien	X <u>Saint-Chély-d'Apcher</u> 17km
Dermatologue	X <u>Marvejols</u> 35km
Anesthésiste	X <u>Aurillac</u> 49km
Gastro-entérologue	X <u>Saint-Chély-d'Apcher</u> 17km
Gynécologue	X <u>Saint-Flour</u> 22km
Cancérologue	X <u>Aurillac</u> 51km
Neurologue	X <u>Rodez</u> 66km
Ophtalmologue	X <u>Saint-Alban-sur-Limagnole</u> 26km
ORL	X <u>Vic-sur-Cère</u> 38km
Cardiologue	X <u>Marvejols</u> 36km
Pédiatre	X <u>Saint-Flour</u> 22km
Pneumologue	X <u>Peyre en Aubrac</u> 25km
Psychologue	X <u>Espalion</u> 42km
Radiologue	X <u>Marvejols</u> 35km
Rhumatologue	X <u>Chaudes-Aigues</u> 5km
Sage-femme	X <u>Saint-Chély-d'Apcher</u> 17km



Éducation

Crèche	X <u>Fournels</u> 4km
Ecole maternelle Public	X <u>Saint-Chély-d'Apcher</u> 16km
Ecole maternelle Privé	X <u>Espalion</u> 42km
Ecole primaire Public	X <u>Fournels</u> 5km
Ecole primaire Privé	X <u>Fournels</u> 5km
Collège Public	X <u>Chaudes-Aigues</u> 5km
Collège Privé	X <u>Saint-Chély-d'Apcher</u> 17km
Lycée Public	X <u>Saint-Chély-d'Apcher</u> 17km

Lycée Privé

X Saint-Chély-
d'Apcher 17km

Sources : Base Sirene des entreprises et de leurs établissements selon les dernières parutions officielles de 2025 portant sur l'année 2024 ([data.gouv](#)). Liste, localisation et tarifs des professionnels de santé selon les dernières parutions officielles de 2025 portant sur l'année 2024 ([opendatasoft](#)) et FINESS Extraction du Fichier des établissements selon les dernières parutions officielles de 2025 portant sur l'année 2024 ([data.gouv](#)). Adresse et géolocalisation des établissements d'enseignement du premier et second degrés selon les dernières parutions officielles de 2025 portant sur l'année 2024 ([data.education.gouv](#))

bien-dans-ma-ville.fr

Villes autour de Anterrieux

Ville	Habitants	Superficie	Pop densité	Pop active	Taux chômage	Revenu moyen	Prix immobilier
Saint-Juéry	51	1 km ²	51 h/km ²	41.2%	2%	NC	3 125 €/m ²
Saint-Martial	71	14 km ²	5 h/km ²	36.6%	2.8%	NC	NC
Fournels	371	15 km ²	25 h/km ²	34.8%	1.1%	19 140 €/an	1 041 €/m ²
Arzenc-d'Apcher	52	7 km ²	7 h/km ²	46.2%	3.8%	NC	773 €/m ²
Deux-Verges	55	11 km ²	5 h/km ²	40%	3.6%	NC	NC
Maurines	102	14 km ²	7 h/km ²	43.1%	3.9%	NC	NC
Noalhac	94	13 km ²	7 h/km ²	44.7%	1.1%	NC	626 €/m ²
Chaudes-Aigues (1 avis)	813	53 km ²	15 h/km ²	39.6%	2.1%	20 860 €/an	797 €/m ²
Chauchailles	75	17 km ²	4 h/km ²	44%	1.3%	NC	4 132 €/m ²
Saint-Rémy-de-Chaudes-Aigues	120	14 km ²	9 h/km ²	46.7%	5.8%	17 230 €/an	900 €/m ²
Albaret-le-Comtal	131	29 km ²	5 h/km ²	47.3%	1.5%	18 490 €/an	811 €/m ²
Fridefont	103	14 km ²	7 h/km ²	34%	1%	NC	357 €/m ²
Termes (1 avis)	214	17 km ²	13 h/km ²	55.1%	4.7%	20 860 €/an	1 000 €/m ²
Jabrun	149	34 km ²	4 h/km ²	51.7%	1.3%	20 630 €/an	1 078 €/m ²
Brion	88	22 km ²	4 h/km ²	51.1%	3.4%	NC	NC

bien-dans-ma-ville.fr



Vous aimez votre ville ? Notez-la !

Et faites-nous part de vos remarques constructives



Avec

BIEN dans ma **VILLE** 