



Version web

Ville de Anstaing

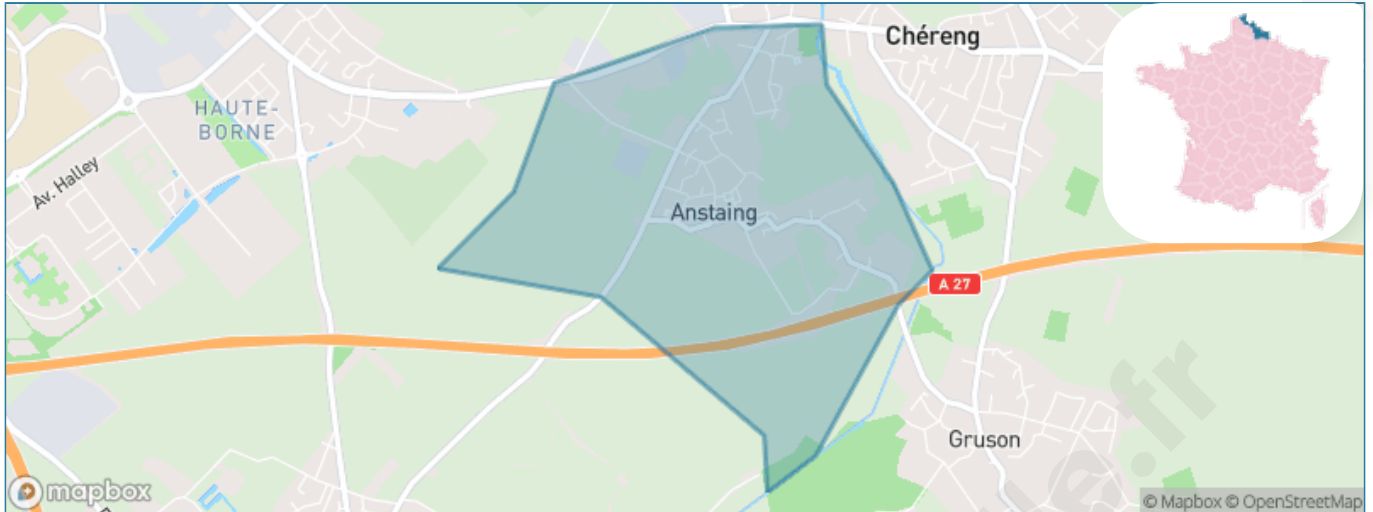
Présenté par

BIEN dans
ma **VILLE** 

Sommaire

Situation géographique	3
Statistiques sur la population	4
Evolution du nombre d'habitants	4
Tranche d'âge	5
0-14 ans	5
15-29 ans	5
30-44 ans	5
45-59 ans	5
60-74 ans	5
75-89 ans	5
90 ans et +	5
Activité professionnelle	5
Agriculteurs	5
Artisans, Commerçants	5
Cadres et sup.	5
Professions intermédiaires	5
Employé	5
Ouvrier	5
Retraité	5
Autres	5
Niveau de diplôme	6
Sans diplôme ou CEP	6
Brevet, BEPC, DNB	6
CAP-BEP ou équivalent	6
BAC ou équivalent	6
BAC+2	6
BAC+3 ou +4	6
BAC+5 ou plus	6
Composition des ménages	6
Couple sans enfant	6
Couple avec enfant(s)	6
Famille monoparentale	6
Colocation / Autre	6
Personnes seules	6
Profils électoraux	7
Premier tour	7
Sécurité	8
Evolution du nombre d'infractions	8
Pour comparer	9
Services à la population	10
Commerce	10
Éducation	10
Villes autour de Anstaing	12
Avis sur la ville de Anstaing	13
Moyenne par critère	13
Villes autour de Anstaing	13
Répartition des avis par note	13
Répartition des avis par note	13

Situation géographique



i Informations clés

- **Région** : Hauts-de-France
- **Département** : Nord
- **Métropole** : Métropole Européenne de Lille
- **Code postal** : 59152
- **Superficie** : 2 km²



Statistiques sur la population



Nombre d'habitants

1 631



Age moyen

38 ans



Pop active

50.6%



Taux chômage

5.3%



Pop densité

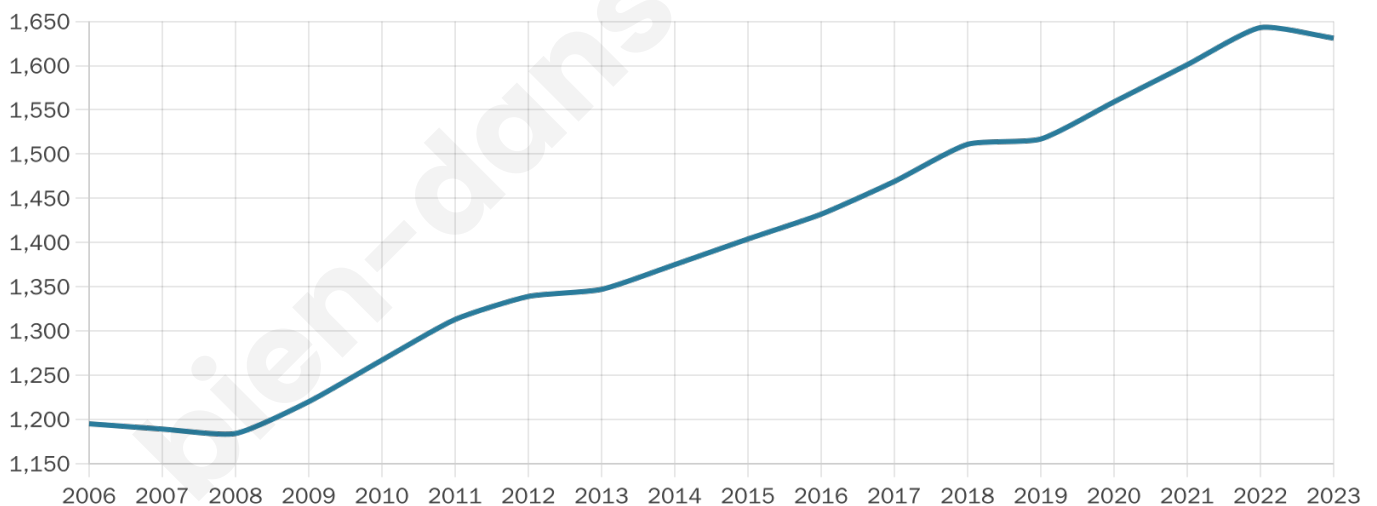
816 h/km²



Revenu moyen

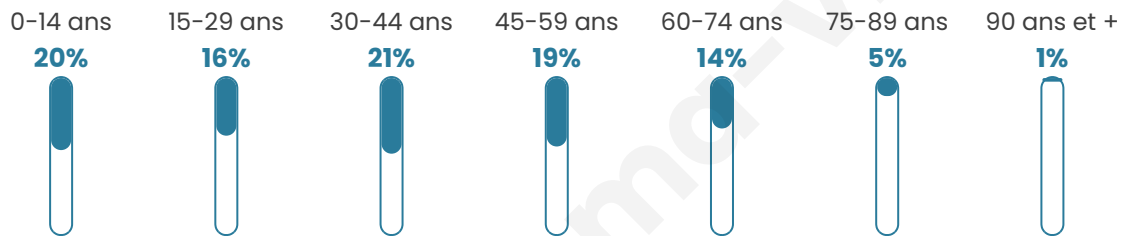
27 530 €/an

Evolution du nombre d'habitants

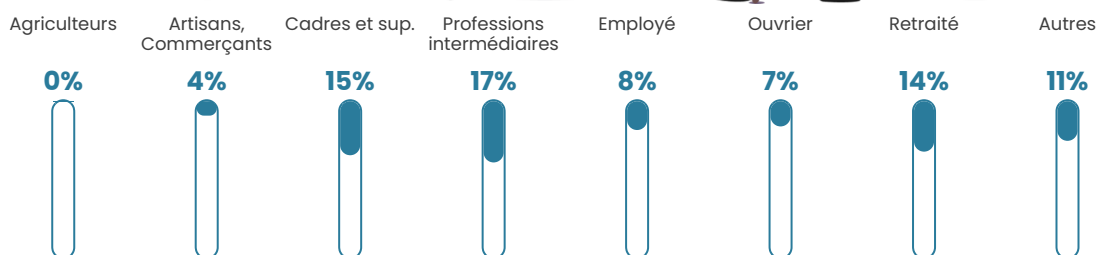


Sources : Institut national de la statistique et des études économiques (insee) selon Les dernières parutions officielles de 2024 portant sur les années 2020, 2021 et 2022.

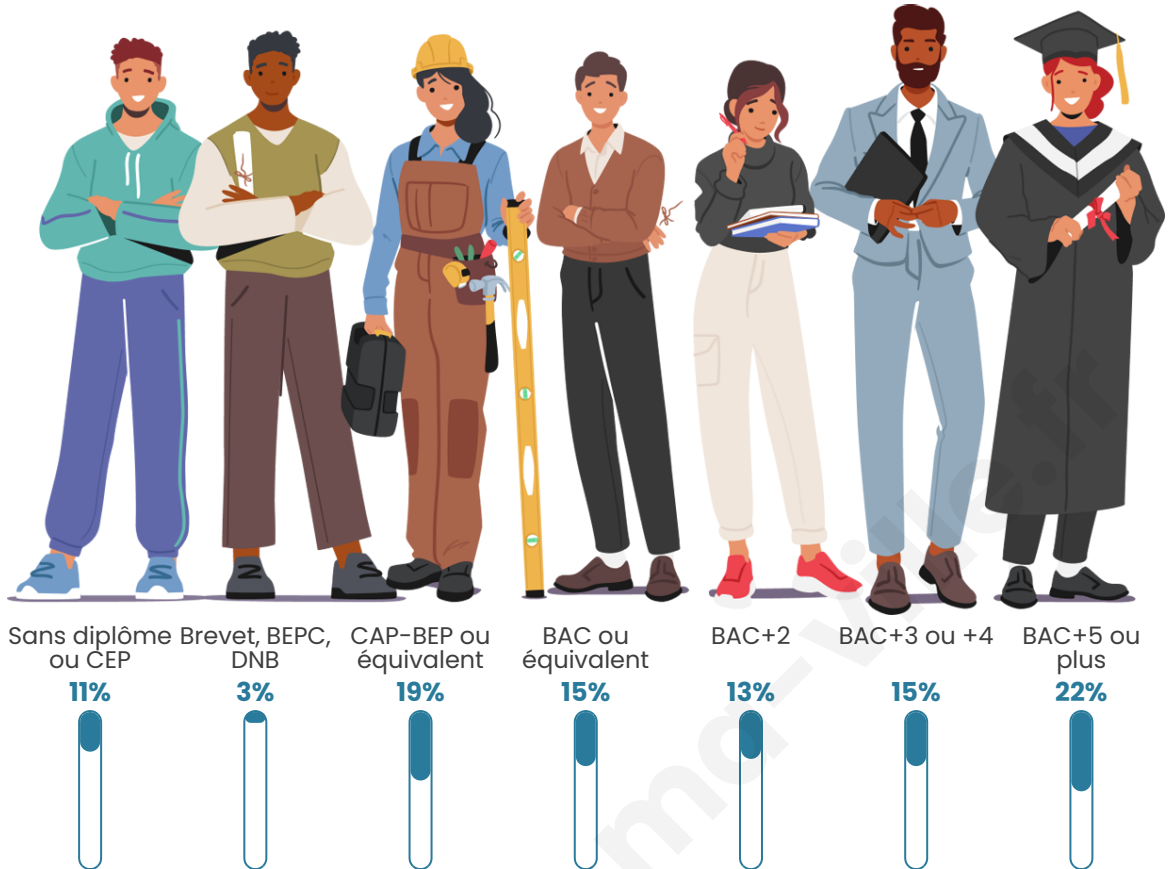
Tranche d'âge




Activité professionnelle



Niveau de diplôme















Composition des ménages



Profils électoraux

Premier tour

	Emmanuel MACRON	34.81 %
	Jean-Luc MÉLENCHON	20.45 %
	Marine LE PEN	19.52 %
	Yannick JADOT	5.48 %
	Fabien ROUSSEL	5.17 %
	Valérie PÉCRESE	4.03 %
	Éric ZEMMOUR	3.10 %
	Anne HIDALGO	2.07 %
	Nicolas DUPONT- AIGNAN	2.07 %
	Jean LASSALLE	1.65 %
	Philippe POUTOU	0.93 %
	Nathalie ARTHAUD	0.72 %



1 239 inscrits

Participation : 79.74%

Votes blancs : 1.72%

Votes nuls : 0.30%

Second tour

	Emmanuel MACRON	69,28 %
	Marine LE PEN	30,72 %

1 240 inscrits

Participation : 79.35%

Votes blancs : 7.83%

Votes nuls : 2.85%

Sécurité



Agressions physiques / sexuelles

0



Cambriolages

0



Vols / dégradations

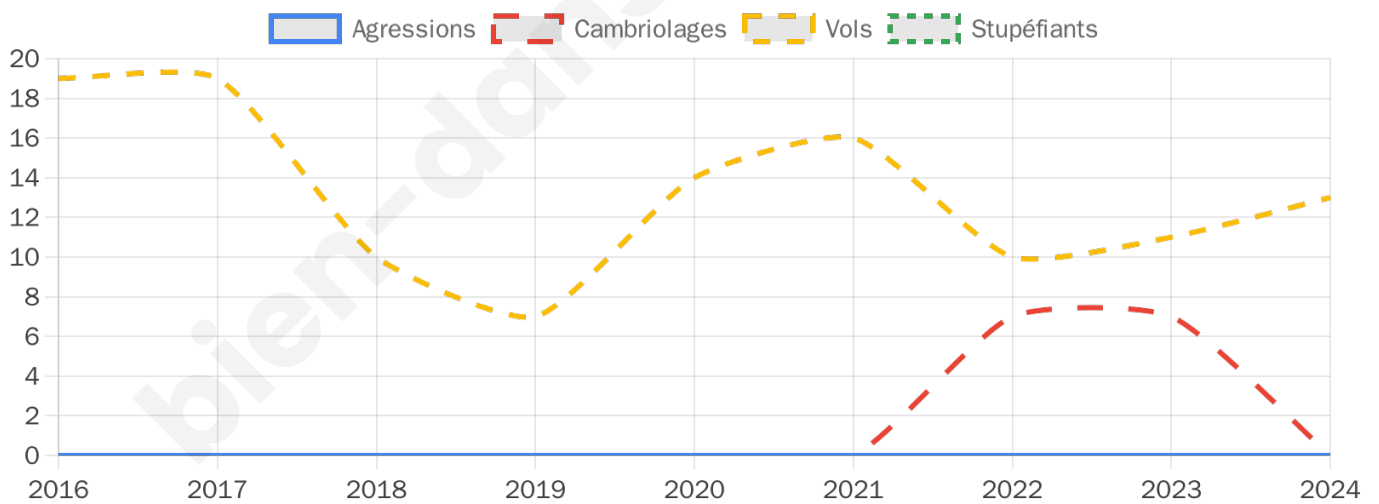
13



Stupéfiants

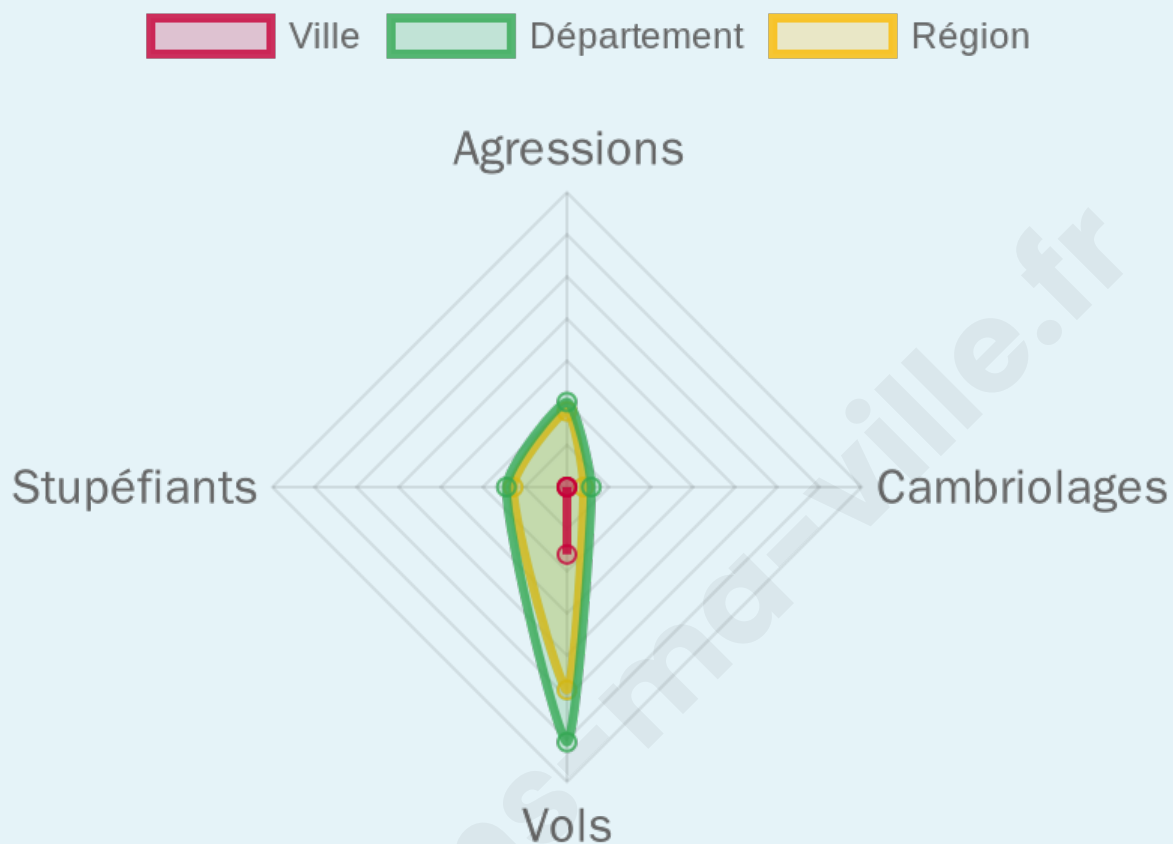
0

Evolution du nombre d'infractions



Pour comparer

(en proportion du nombre d'habitants)



Sources : Bases statistiques communale, départementale et régionale de la délinquance enregistrée par la police et la gendarmerie nationales selon les dernières parutions officielles de 2025 portant sur l'année 2024 ([data.gouv](https://data.gouv.fr)).

Agressions physiques / sexuelles : Violences sexuelles, coups et blessures volontaires intrafamiliaux, coups et blessures volontaires, autres coups, blessures volontaires et vols violents sans arme.

Cambriolages : Cambriolages de logements.

Vols : Vols avec armes, vols d'accessoires sur véhicules, vols dans les véhicules, vols de véhicules, vols sans violence contre des personnes, destructions, dégradations volontaires et escroqueries.

Stupéfiants : Trafic de stupéfiants dont (AFD) et usage de stupéfiants.

Services à la population



Commerce

Hypermarché	X Cysoing 3km
Supermarché	X Sainghin-en-Mélantois 3km
Superette	X Chérengh 1km
Boulangerie	1
Boucherie	X Chérengh 1km
Restaurant	2
Garage	1
Station-service	X Baisieux 4km
Banque	X Baisieux 2km
La poste	1
Coiffeur	3
Tabac	X Villeneuve-d'Ascq 4km
Bars / discothèque	X Chérengh 1km
Bibliothèque	X Villeneuve-d'Ascq 4km
Cinéma	X Villeneuve-d'Ascq 4km
Vétérinaire	X Bouvines 3km



Santé

Pharmacie	1
Hôpital	X Roubaix 9km
Laboratoire d'analyses médicales	X Villeneuve-d'Ascq 3km
Etablissement pour handicapé	X Villeneuve-d'Ascq 4km
EHPA	X Cysoing 3km
Médecin	2
Dentiste	3
Chirurgien	X Cysoing 4km
Dermatologue	X Cysoing 4km
Anesthésiste	X Villeneuve-d'Ascq 7km
Gastro-entérologue	X Villeneuve-d'Ascq 7km
Gynécologue	X Cysoing 4km
Cancérologue	X Lille 10km
Neurologue	X Villeneuve-d'Ascq 6km
Ophtalmologue	X Villeneuve-d'Ascq 3km
ORL	X Villeneuve-d'Ascq 3km
Cardiologue	X Cysoing 4km
Pédiatre	X Villeneuve-d'Ascq 4km
Pneumologue	X Villeneuve-d'Ascq 7km
Psychologue	X Villeneuve-d'Ascq 6km
Radiologue	X Villeneuve-d'Ascq 4km
Rhumatologue	X Lille 7km
Sage-femme	X Baisieux 2km



Éducation

Crèche	1
Ecole maternelle Public	X Villeneuve-d'Ascq 3km
Ecole maternelle Privé	X Hem 6km
Ecole primaire Public	1
Ecole primaire Privé	X Gruson 1km
Collège Public	X Cysoing 3km
Collège Privé	X Cysoing 4km
Lycée Public	X Villeneuve-d'Ascq 6km
Lycée Privé	X Villeneuve-d'Ascq 5km

Sources : Base Sirene des entreprises et de leurs établissements selon les dernières parutions officielles de 2025 portant sur l'année 2024 ([data.gouv](#)). Liste, localisation et tarifs des professionnels de santé selon les dernières parutions officielles de 2025 portant sur l'année 2024 ([opendatasoft](#)) et FINESS Extraction du Fichier des établissements selon les dernières parutions officielles de 2025 portant sur l'année 2024 ([data.gouv](#)). Adresse et géolocalisation des établissements d'enseignement du premier et second degrés selon les

bien-dans-ma-ville.fr

Villes autour de Anstaing

Ville	Habitants	Superficie	Pop densité	Pop active	Taux chômage	Revenu moyen	Prix immobilier
Tressin (1 avis)	1 386	1 km ²	1 386 h/km ²	48.8%	3.9%	29 900 €/an	2 964 €/m ²
Gruson (4 avis)	1 207	3 km ²	402 h/km ²	46.6%	2.7%	35 560 €/an	2 908 €/m ²
Chéreng (3 avis)	3 078	4 km ²	770 h/km ²	45.3%	2.9%	31 250 €/an	2 813 €/m ²
Bouvines (3 avis)	766	2 km ²	383 h/km ²	49.3%	3.1%	29 690 €/an	2 636 €/m ²
Sainghin-en-Mélantois (5 avis)	2 840	10 km ²	284 h/km ²	47%	2.8%	31 510 €/an	2 635 €/m ²
Baisieux (7 avis)	5 545	8 km ²	693 h/km ²	47.3%	2.8%	26 930 €/an	2 624 €/m ²
Forest-sur-Marque	1 662	1 km ²	1 662 h/km ²	45%	3.6%	28 160 €/an	2 556 €/m ²
Cysoing (2 avis)	4 839	13 km ²	372 h/km ²	47.9%	4.4%	27 570 €/an	2 520 €/m ²
Camphin-en-Pévèle (3 avis)	2 518	6 km ²	420 h/km ²	48.4%	3%	30 120 €/an	2 919 €/m ²
Willems (1 avis)	2 941	5 km ²	588 h/km ²	47.5%	4.1%	25 680 €/an	2 317 €/m ²
Péronne-en-Mélantois (1 avis)	1 025	1 km ²	1 025 h/km ²	51.9%	4.7%	30 020 €/an	3 003 €/m ²
Bourghelles	1 682	6 km ²	280 h/km ²	48.4%	3.5%	29 630 €/an	2 635 €/m ²
Sailly-lez-Lannoy (1 avis)	1 923	4 km ²	481 h/km ²	48.6%	2.8%	29 860 €/an	2 588 €/m ²
Villeneuve-d'Ascq (29 avis)	62 868	27 km ²	2 328 h/km ²	44.2%	7.2%	22 000 €/an	2 730 €/m ²
Louvil (4 avis)	922	2 km ²	461 h/km ²	47.1%	3.8%	31 920 €/an	2 336 €/m ²

Avis sur la ville de Anstaing



Moyenne par critère



Villes autour de Anstaing

Ville	Note globale	Sécurité	Éducation	Sport Loisir	Environnement	Vie pratique
Tressin (1 avis)	4.2	5.0	4.0	4.0	4.0	4.0
Gruson (4 avis)	4.2	4.8	4.5	3.5	4.8	3.5
Chéreng (3 avis)	2.6	2.3	3.3	2.7	3.0	1.7
Bouvines (3 avis)	3.7	4.7	4.0	2.7	5.0	2.3
Sainghin-en-Mélantois (5 avis)	4.0	4.0	4.6	3.2	3.8	4.2
Baisieux (7 avis)	3.5	3.9	3.6	3.6	3.6	3.1
Forest-sur-Marque	-	-	-	-	-	-
Cysoing (2 avis)	4.1	5.0	4.5	3.0	4.5	3.5
Camphin-en-Pévèle (3 avis)	2.9	3.0	4.0	3.0	2.7	2.0
Willems (1 avis)	3.8	5.0	3.0	4.0	4.0	3.0
Péronne-en-Mélantois (1 avis)	2.2	2.0	3.0	2.0	2.0	2.0
Bourghelles	-	-	-	-	-	-
Sailly-lez-Lannoy (1 avis)	2.0	0.0	2.0	2.0	4.0	2.0
Villeneuve-d'Ascq (29 avis)	3.5	3.1	3.6	3.8	3.3	3.6
Louvil (4 avis)	3.6	3.8	3.3	2.8	4.3	3.8



Vous aimez votre ville ? Notez-la !

Et faites-nous part de vos remarques constructives



Avec

BIEN dans ma **VILLE** 