



Version web

Ville de Ansois

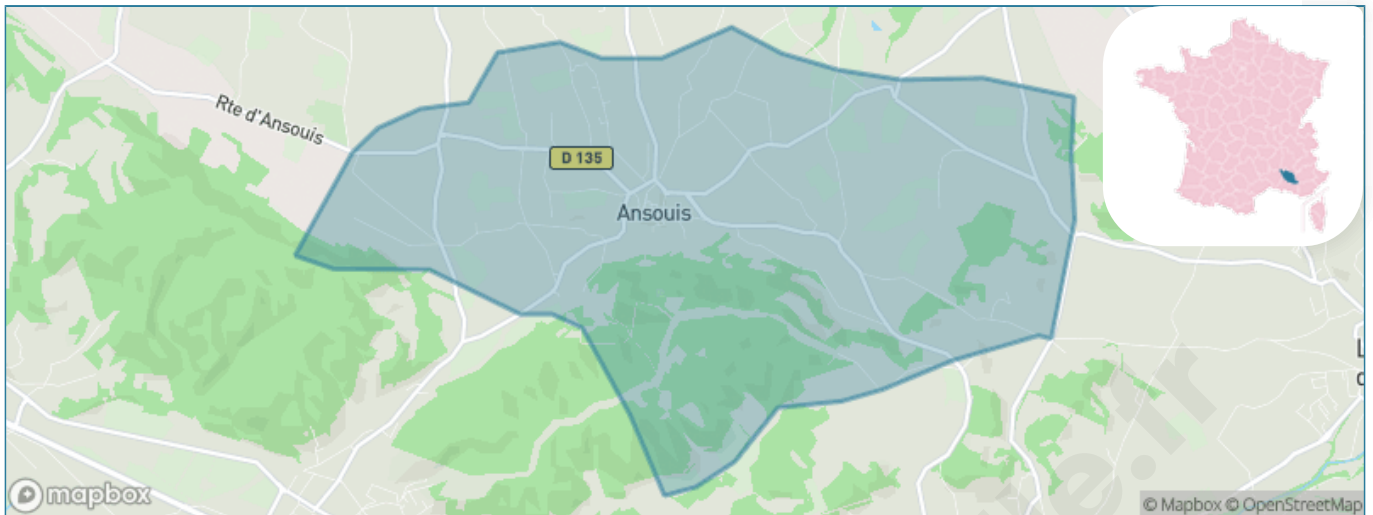
Présenté par

BIEN dans
ma **VILLE** 

Sommaire

Situation géographique	3
Statistiques sur la population	4
Evolution du nombre d'habitants	4
Tranche d'âge	5
0-14 ans	5
15-29 ans	5
30-44 ans	5
45-59 ans	5
60-74 ans	5
75-89 ans	5
90 ans et +	5
Activité professionnelle	5
Agriculteurs	5
Artisans, Commerçants	5
Cadres et sup.	5
Professions intermédiaires	5
Employé	5
Ouvrier	5
Retraité	5
Autres	5
Niveau de diplôme	6
Sans diplôme ou CEP	6
Brevet, BEPC, DNB	6
CAP-BEP ou équivalent	6
BAC ou équivalent	6
BAC+2	6
BAC+3 ou +4	6
BAC+5 ou plus	6
Composition des ménages	6
Couple sans enfant	6
Couple avec enfant(s)	6
Famille monoparentale	6
Colocation / Autre	6
Personnes seules	6
Profils électoraux	7
Premier tour	7
Sécurité	8
Evolution du nombre d'infractions	8
Pour comparer	9
Services à la population	10
Commerce	10
Éducation	10
Villes autour de Ansois	11

Situation géographique



i Informations clés

- **Région** : Provence-Alpes-Côte d'Azur
- **Département** : Vaucluse
- **Code postal** : 84240
- **Superficie** : 17 km²



Statistiques sur la population



Nombre d'habitants

1 064



Age moyen

46 ans



Pop active

46.4%



Taux chômage

5.9%



Pop densité

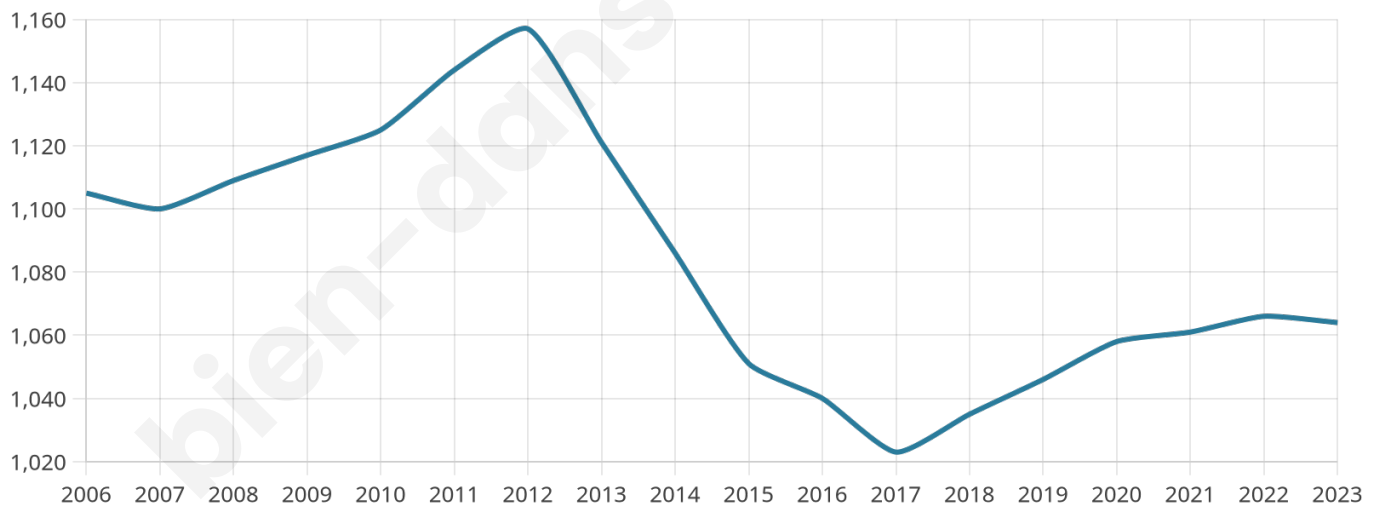
63 h/km²



Revenu moyen

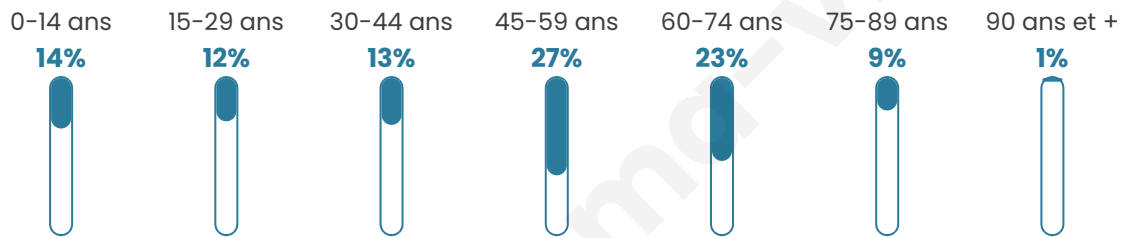
24 800 €/an

Evolution du nombre d'habitants

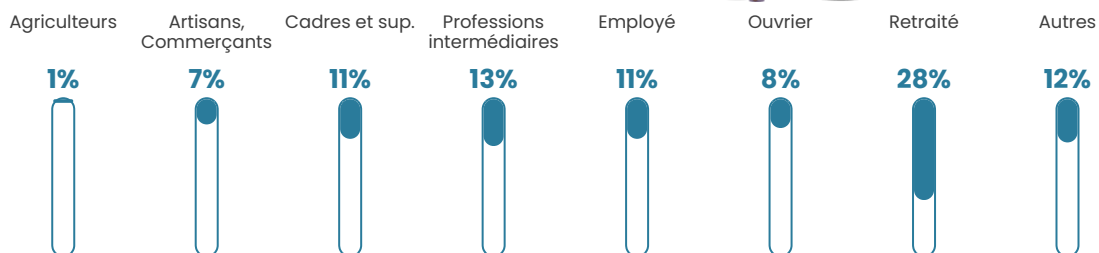


Sources : Institut national de la statistique et des études économiques (insee) selon Les dernières parutions officielles de 2024 portant sur les années 2020, 2021 et 2022.

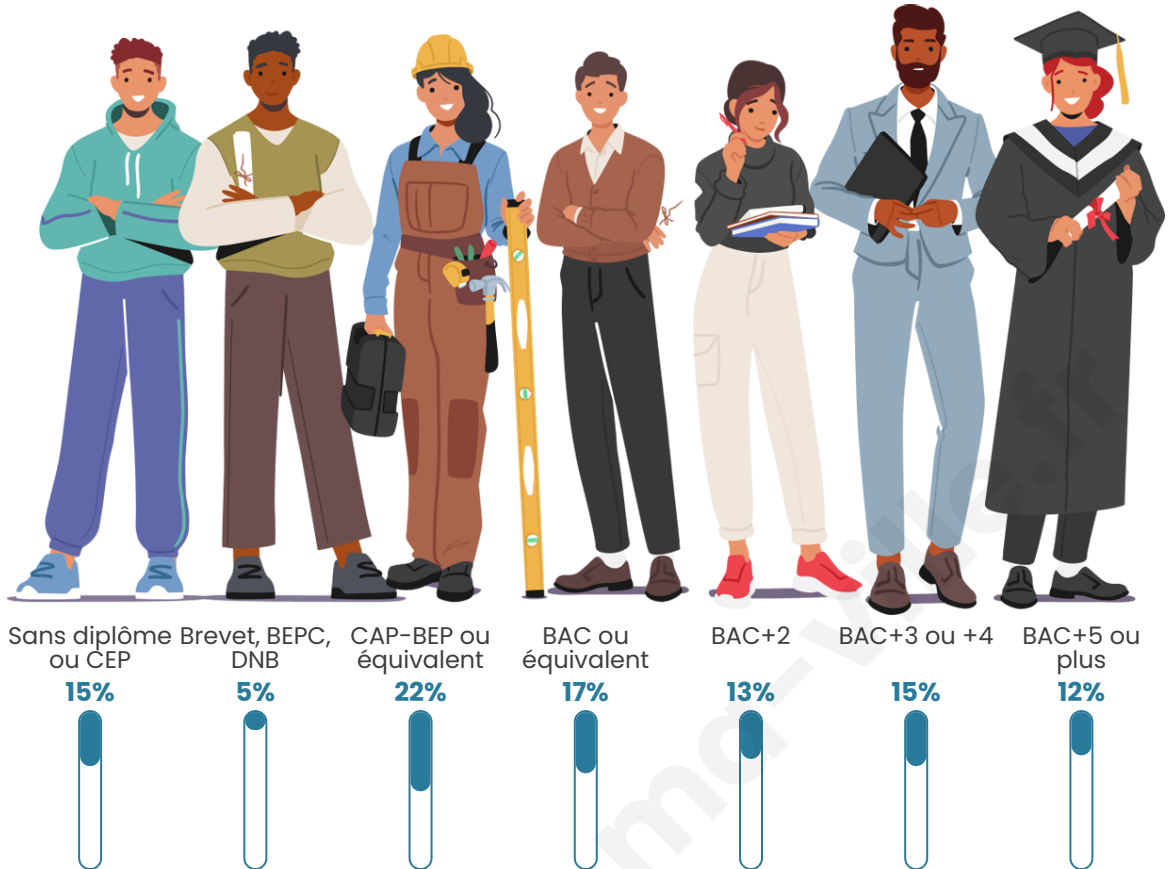
Tranche d'âge




Activité professionnelle



Niveau de diplôme








Composition des ménages





Profils électoraux

Premier tour

	Emmanuel MACRON	25.68 %
	Marine LE PEN	23.40 %
	Jean-Luc MÉLENCHON	20.82 %
	Éric ZEMMOUR	10.64 %
	Yannick JADOT	5.62 %
	Valérie PÉCRESE	4.56 %
	Nicolas DUPONT- AIGNAN	4.41 %
	Jean LASSALLE	3.04 %
	Fabien ROUSSEL	0.76 %
	Anne HIDALGO	0.61 %
	Nathalie ARTHAUD	0.46 %
	Philippe POUTOU	0.00 %

Second tour

	Emmanuel MACRON	52,94 %
	Marine LE PEN	47,06 %

840 inscrits

Participation : 80.95%

Votes blancs : 8.68%

Votes nuls : 1.32%

840 inscrits

Participation : 80.24%

Votes blancs : 2.08%

Votes nuls : 0.30%

Sécurité



Agressions physiques / sexuelles

0



Cambriolages

0



Vols / dégradations

0



Stupéfiants

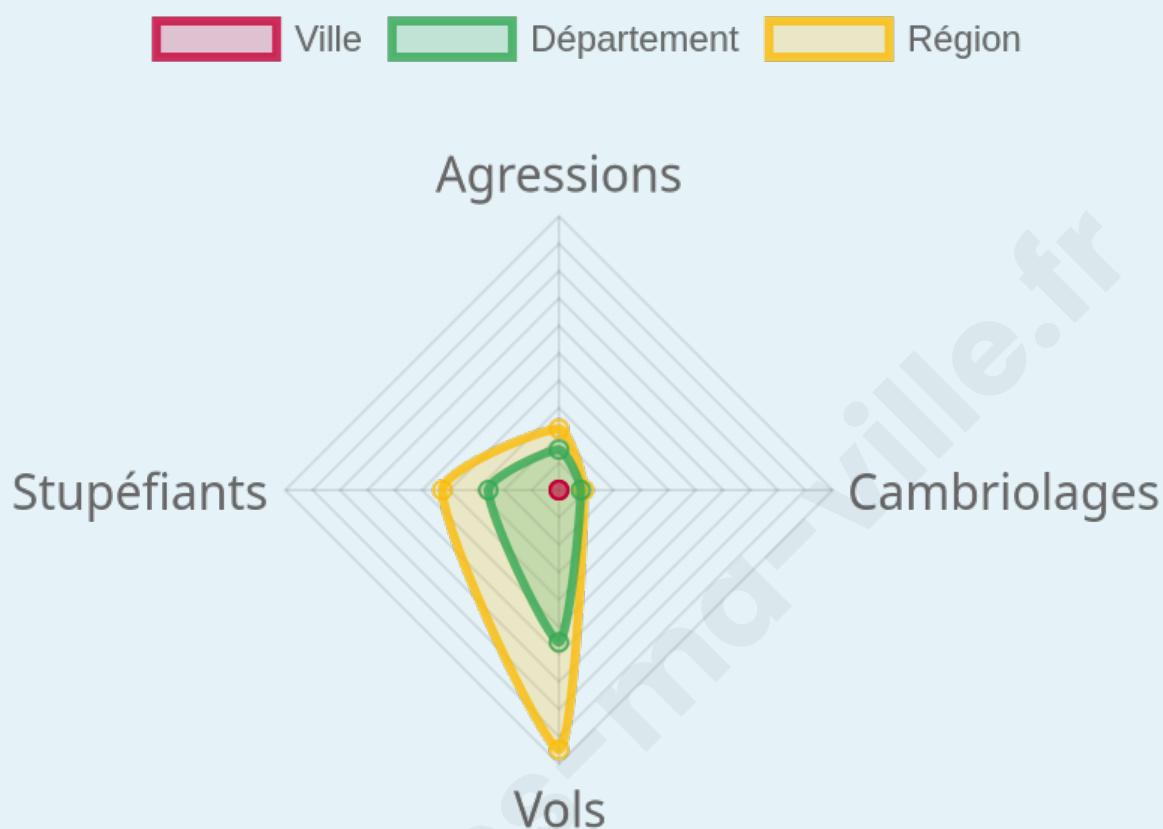
0

Evolution du nombre d'infractions



Pour comparer

(en proportion du nombre d'habitants)



Sources : Bases statistiques communale, départementale et régionale de la délinquance enregistrée par la police et la gendarmerie nationales selon les dernières parutions officielles de 2025 portant sur l'année 2024 ([data.gouv](https://data.gouv.fr)).

Agressions physiques / sexuelles : Violences sexuelles, coups et blessures volontaires intrafamiliaux, coups et blessures volontaires, autres coups, blessures volontaires et vols violents sans arme.

Cambriolages : Cambriolages de logements.

Vols : Vols avec armes, vols d'accessoires sur véhicules, vols dans les véhicules, vols de véhicules, vols sans violence contre des personnes, destructions, dégradations volontaires et escroqueries.

Stupéfiants : Trafic de stupéfiants dont (AFD) et usage de stupéfiants.

Services à la population



Commerce

Hypermarché	X Pertuis 5km
Supermarché	X Pertuis 6km
Superette	1
Boulangerie	1
Boucherie	X Villelaure 4km
Restaurant	3
Garage	4
Station-service	X Pertuis 6km
Banque	X Villelaure 4km
La poste	X Villelaure 4km
Coiffeur	2
Tabac	1
Bars / discothèque	1
Bibliothèque	1
Cinéma	X Cucuron 5km
Vétérinaire	X La Tour-d'Aigues 6km



Santé

Pharmacie	X Villelaure 4km
Hôpital	X Pertuis 5km
Laboratoire d'analyses médicales	X Pertuis 5km
Etablissement pour handicapé	X Villelaure 4km
EHPA	X Pertuis 4km
Médecin	1
Dentiste	X Villelaure 4km
Chirurgien	X Aix-en-Provence 21km
Dermatologue	X Pertuis 5km
Anesthésiste	X Lauris 14km
Gastro-entérologue	X Pertuis 4km
Gynécologue	X Pertuis 5km
Cancérologue	X Aix-en-Provence 23km
Neurologue	X Pertuis 5km
Ophthalmologue	X Pertuis 5km
ORL	X Pertuis 5km
Cardiologue	X Pertuis 5km
Pédiatre	X Pertuis 7km
Pneumologue	X Cadenet 8km
Psychologue	X Venelles 17km
Radiologue	X Pertuis 4km
Rhumatologue	X Pertuis 5km
Sage-femme	X Pertuis 7km



Éducation

Crèche	X Villelaure 4km
Ecole maternelle Public	X Villelaure 4km
Ecole maternelle Privé	X Aix-en-Provence 22km
Ecole primaire Public	1
Ecole primaire Privé	X Pertuis 5km
Collège Public	X Pertuis 5km
Collège Privé	X Pertuis 4km
Lycée Public	X Pertuis 4km
Lycée Privé	X La Bastide-des-Jourdans 16km

Sources : Base Sirene des entreprises et de leurs établissements selon les dernières parutions officielles de 2025 portant sur l'année 2024 ([data.gouv](#)). Liste, localisation et tarifs des professionnels de santé selon les dernières parutions officielles de 2025 portant sur l'année 2024 ([opendatasoft](#)) et FINISS Extraction du Fichier des établissements selon les dernières parutions officielles de 2025 portant sur l'année 2024 ([data.gouv](#)). Adresse et géolocalisation des établissements d'enseignement du premier et second degrés selon les dernières parutions officielles de 2025 portant sur l'année 2024 ([data.education.gouv](#))

Villes autour de Ansois

Ville	Habitants	Superficie	Pop densité	Pop active	Taux chômage	Revenu moyen	Prix immobilier
Sannes (1 avis)	290	4 km ²	73 h/km ²	51%	2.8%	23 040 €/an	4 043 €/m ²
Villelaure (2 avis)	3 398	18 km ²	189 h/km ²	49.5%	4.6%	25 630 €/an	2 797 €/m ²
La Motte-d'Aigues	1 438	14 km ²	103 h/km ²	48.9%	5.4%	25 520 €/an	4 970 €/m ²
Cabrières-d'Aigues	946	19 km ²	50 h/km ²	50.3%	5.5%	23 530 €/an	2 041 €/m ²
Cucuron (2 avis)	1 885	32 km ²	59 h/km ²	39.7%	4.6%	22 920 €/an	4 125 €/m ²
Pertuis (21 avis)	19 548	66 km ²	296 h/km ²	49.2%	6.1%	23 120 €/an	2 671 €/m ²
Saint-Martin-de-la-Brasque	805	5 km ²	161 h/km ²	47.8%	5.2%	24 490 €/an	2 937 €/m ²
La Tour-d'Aigues (4 avis)	4 405	41 km ²	107 h/km ²	43.6%	5.2%	24 370 €/an	9 730 €/m ²
Vaugines	553	15 km ²	37 h/km ²	46.5%	4.7%	22 420 €/an	4 261 €/m ²
Le Puy-Sainte-Réparate (1 avis)	5 935	46 km ²	129 h/km ²	44.8%	3.7%	26 760 €/an	3 288 €/m ²
Cadenet (7 avis)	4 363	25 km ²	175 h/km ²	45.5%	4.3%	22 760 €/an	2 685 €/m ²
La Bastidonne (2 avis)	929	5 km ²	186 h/km ²	49%	4.2%	26 020 €/an	4 200 €/m ²
Saint-Estève-Janson	357	8 km ²	45 h/km ²	48.2%	5.3%	28 260 €/an	3 159 €/m ²
Lourmarin (1 avis)	1 020	20 km ²	51 h/km ²	45.6%	6.2%	26 220 €/an	4 930 €/m ²
Grambois (1 avis)	1 234	31 km ²	40 h/km ²	42.1%	4.9%	23 590 €/an	2 622 €/m ²

bien-dans-ma-ville.fr



Vous aimez votre ville ? Notez-la !

Et faites-nous part de vos remarques constructives



Avec

BIEN dans
ma **VILLE** 