



Version web

Ville de Annezay

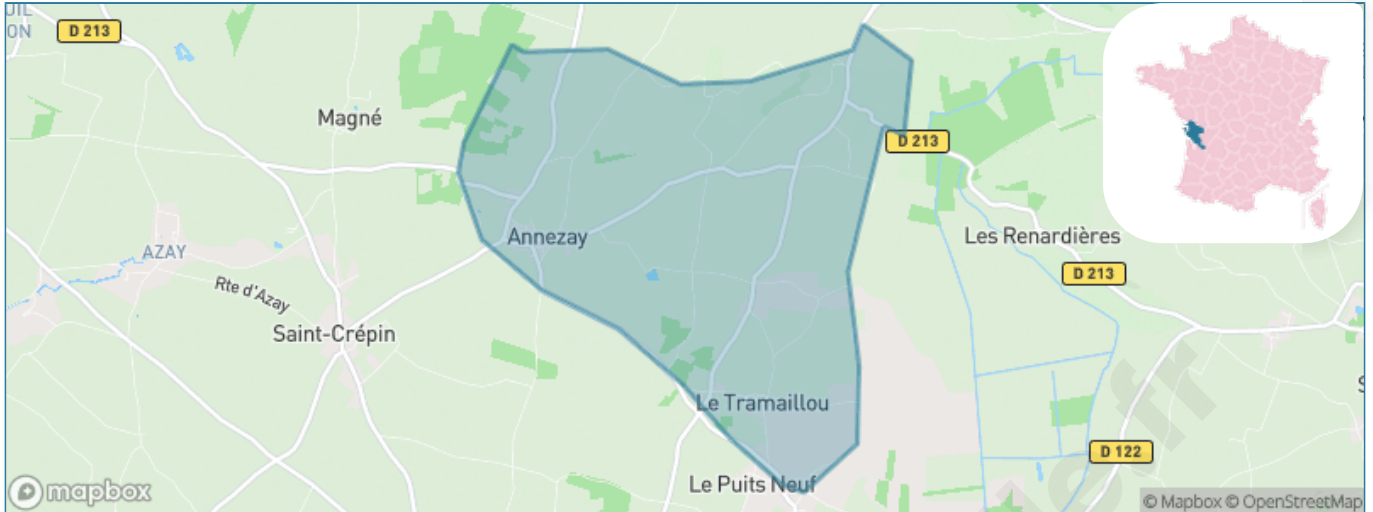
Présenté par

BIEN dans
ma **VILLE** 

Sommaire

Situation géographique	3
Statistiques sur la population	4
Evolution du nombre d'habitants	4
Tranche d'âge	5
0-14 ans	5
15-29 ans	5
30-44 ans	5
45-59 ans	5
60-74 ans	5
75-89 ans	5
90 ans et +	5
Activité professionnelle	5
Agriculteurs	5
Artisans, Commerçants	5
Cadres et sup.	5
Professions intermédiaires	5
Employé	5
Ouvrier	5
Retraité	5
Autres	5
Niveau de diplôme	6
Sans diplôme ou CEP	6
Brevet, BEPC, DNB	6
CAP-BEP ou équivalent	6
BAC ou équivalent	6
BAC+2	6
BAC+3 ou +4	6
BAC+5 ou plus	6
Composition des ménages	6
Couple sans enfant	6
Couple avec enfant(s)	6
Famille monoparentale	6
Colocation / Autre	6
Personnes seules	6
Profils électoraux	7
Premier tour	7
Sécurité	8
Evolution du nombre d'infractions	8
Pour comparer	9
Services à la population	10
Commerce	10
Éducation	10
Villes autour de Annezay	12

Situation géographique



i Informations clés

- **Région** : Nouvelle-Aquitaine
- **Département** : Charente-Maritime
- **Code postal** : 17380
- **Superficie** : 7 km²



Statistiques sur la population



Nombre d'habitants

168



Age moyen

44 ans



Pop active

46.4%



Taux chômage

7.5%



Pop densité

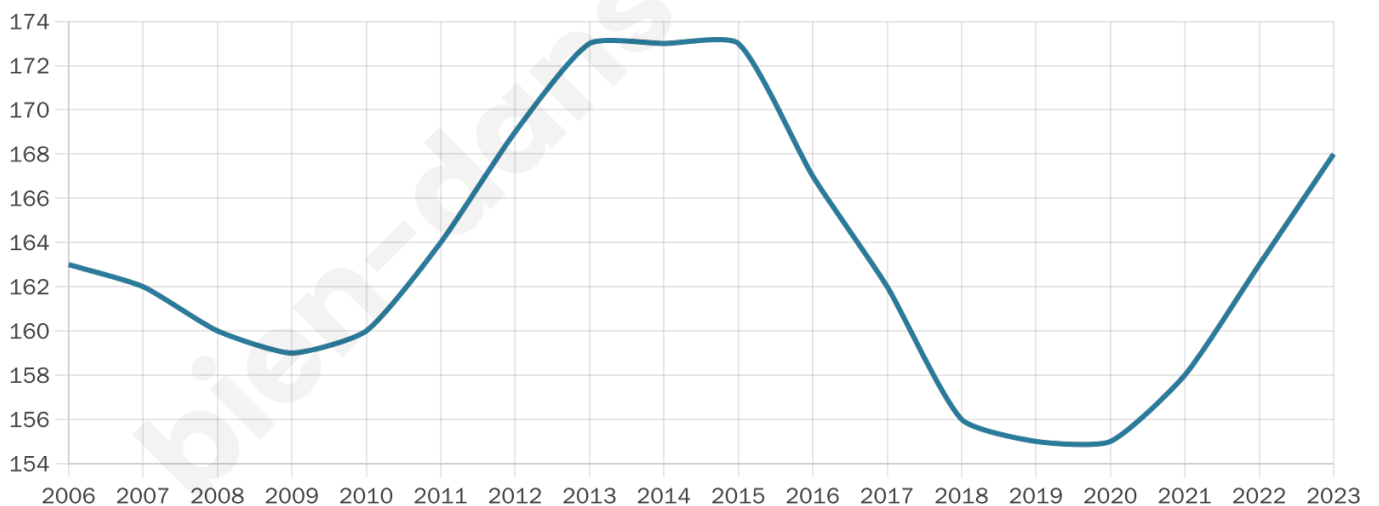
24 h/km²



Revenu moyen

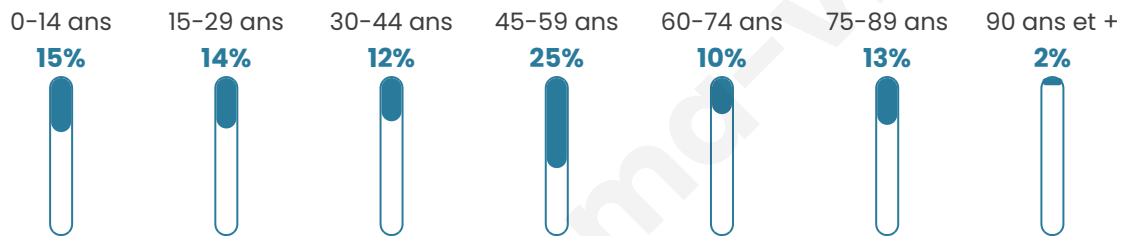
21 700 €/an

Evolution du nombre d'habitants

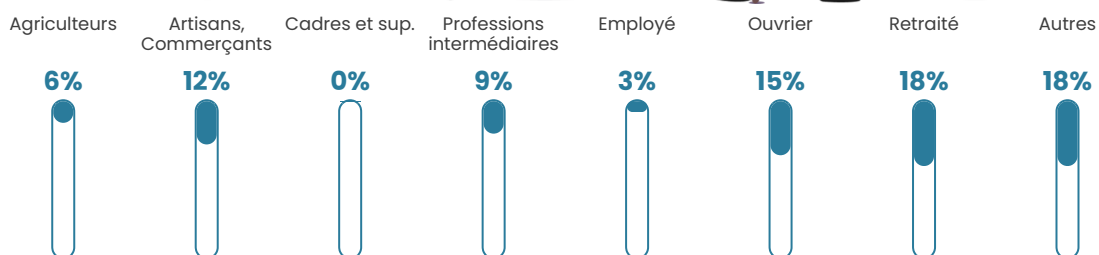


Sources : Institut national de la statistique et des études économiques (insee) selon Les dernières parutions officielles de 2024 portant sur les années 2020, 2021 et 2022.


Tranche d'âge




Activité professionnelle



Niveau de diplôme






Composition des ménages



Profils électoraux

Premier tour

	Marine LE PEN	30.84 %
	Emmanuel MACRON	26.17 %
	Jean-Luc MÉLENCHON	19.63 %
	Valérie PÉCRESSÉ	5.61 %
	Éric ZEMMOUR	4.67 %
	Fabien ROUSSEL	3.74 %
	Jean LASSALLE	2.80 %
	Yannick JADOT	2.80 %
	Anne HIDALGO	1.87 %
	Nicolas DUPONT-AIGNAN	1.87 %
	Nathalie ARTHAUD	0.00 %
	Philippe POUTOU	0.00 %

140 inscrits

Participation : 79.29%

Votes blancs : 1.80%

Votes nuls : 1.80%

Second tour

	Emmanuel MACRON	50 %
	Marine LE PEN	50 %

140 inscrits

Participation : 77.86%

Votes blancs : 2.75%

Votes nuls : 1.83%

Sécurité



Agressions physiques / sexuelles

0



Cambriolages

0



Vols / dégradations

0



Stupéfiants

0

Evolution du nombre d'infractions



Pour comparer

(en proportion du nombre d'habitants)



Sources : Bases statistiques communale, départementale et régionale de la délinquance enregistrée par la police et la gendarmerie nationales selon les dernières parutions officielles de 2025 portant sur l'année 2024 ([data.gouv](https://data.gouv.fr)).

Agressions physiques / sexuelles : Violences sexuelles, coups et blessures volontaires intrafamiliaux, coups et blessures volontaires, autres coups, blessures volontaires et vols violents sans arme.

Cambriolages : Cambriolages de logements.

Vols : Vols avec armes, vols d'accessoires sur véhicules, vols dans les véhicules, vols de véhicules, vols sans violence contre des personnes, destructions, dégradations volontaires et escroqueries.

Stupéfiants : Trafic de stupéfiants dont (AFD) et usage de stupéfiants.

Services à la population



Commerce

Hypermarché	X <u>Surgères</u> 11km
Supermarché	X <u>Surgères</u> 10km
Superette	X <u>Tonnay-Boutonne</u> 5km
Boulangerie	X <u>Tonnay-Boutonne</u> 6km
Boucherie	X <u>Tonnay-Boutonne</u> 6km
Restaurant	X <u>La Devise</u> 4km
Garage	1
Station-service	X <u>Surgères</u> 10km
Banque	X <u>Tonnay-Boutonne</u> 6km
La poste	X <u>Moragne</u> 8km
Coiffeur	X <u>Breuil-la-Réorte</u> 5km
Tabac	X <u>Bernay-Saint-Martin</u> 7km
Bars / discothèque	X <u>Tonnay-Boutonne</u> 6km
Bibliothèque	X <u>Saint-Jean-d'Angély</u> 17km
Cinéma	X <u>Tonnay-Boutonne</u> 6km
Vétérinaire	X <u>La Devise</u> 2km



Santé

Pharmacie	X <u>Tonnay-Boutonne</u> 6km
Hôpital	X <u>Chambon</u> 16km
Laboratoire d'analyses médicales	X <u>Surgères</u> 10km
Etablissement pour handicapé	X <u>Surgères</u> 10km
EHPA	X <u>Tonnay-Boutonne</u> 5km
Médecin	X <u>Tonnay-Boutonne</u> 5km
Dentiste	X <u>Tonnay-Boutonne</u> 5km
Chirurgien	X <u>Surgères</u> 10km
Dermatologue	X <u>Surgères</u> 10km
Anesthésiste	X <u>Saintes</u> 30km
Gastro-entérologue	X <u>Rochefort</u> 21km
Gynécologue	X <u>Surgères</u> 10km
Cancérologue	X 0km
Neurologue	X <u>Saintes</u> 30km
Ophthalmologue	X <u>Saint-Jean-d'Angély</u> 16km
ORL	X <u>Rochefort</u> 20km
Cardiologue	X <u>Saint-Jean-d'Angély</u> 16km
Pédiatre	X <u>Saint-Jean-d'Angély</u> 17km
Pneumologue	X <u>Saintes</u> 31km
Psychologue	X <u>Rochefort</u> 21km
Radiologue	X <u>Rochefort</u> 20km
Rhumatologue	X <u>Rochefort</u> 21km
Sage-femme	X <u>Surgères</u> 10km



Éducation

Crèche	X <u>Puyrolland</u> 6km
Ecole maternelle Public	X <u>Tonnay-Boutonne</u> 5km
Ecole maternelle Privé	X <u>Marsac</u> 70km
Ecole primaire Public	X <u>Saint-Crépin</u> 2km
Ecole primaire Privé	X <u>Surgères</u> 10km
Collège Public	X <u>Tonnay-Boutonne</u> 5km
Collège Privé	X <u>Surgères</u> 10km
Lycée Public	X <u>Surgères</u> 11km

Lycée Privé

X Pont-l'Abbé-
d'Arnoult 24km

Sources : Base Sirene des entreprises et de leurs établissements selon les dernières parutions officielles de 2025 portant sur l'année 2024 ([data.gouv](https://data.gouv.fr)). Liste, localisation et tarifs des professionnels de santé selon les dernières parutions officielles de 2025 portant sur l'année 2024 ([opendatasoft](https://opendatasoft.com)) et FINESS Extraction du Fichier des établissements selon les dernières parutions officielles de 2025 portant sur l'année 2024 ([data.gouv](https://data.gouv.fr)). Adresse et géolocalisation des établissements d'enseignement du premier et second degrés selon les dernières parutions officielles de 2025 portant sur l'année 2024 ([data.education.gouv](https://data.education.gouv.fr))

bien-dans-ma-ville.fr

Villes autour de Annezay

Ville	Habitants	Superficie	Pop densité	Pop active	Taux chômage	Revenu moyen	Prix immobilier
Saint-Crépin	340	13 km ²	26 h/km ²	50.6%	5.3%	20 230 €/an	1 216 €/m ²
Breuil-la-Réorte	470	16 km ²	29 h/km ²	45.3%	4.5%	21 360 €/an	1 718 €/m ²
Genouillé (2 avis)	872	34 km ²	26 h/km ²	54.7%	3.9%	22 010 €/an	1 411 €/m ²
Puy-du-Lac	523	14 km ²	37 h/km ²	52%	5.9%	21 780 €/an	1 047 €/m ²
Tonnay-Boutonne (1 avis)	1 188	22 km ²	54 h/km ²	40%	5.6%	20 190 €/an	1 485 €/m ²
La Devise	1 183	26 km ²	46 h/km ²	45.2%	5.7%	21 620 €/an	1 367 €/m ²
Chantemerle-sur-la-Soie	209	5 km ²	42 h/km ²	45%	2.9%	21 750 €/an	1 022 €/m ²
Saint-Loup	313	16 km ²	20 h/km ²	41.5%	3.2%	20 880 €/an	1 119 €/m ²
Saint-Mard	1 261	21 km ²	60 h/km ²	46.3%	4.8%	21 830 €/an	1 288 €/m ²
Nachamps	206	4 km ²	52 h/km ²	44.2%	5.8%	21 120 €/an	1 089 €/m ²
Saint-Coutant-le-Grand	417	12 km ²	35 h/km ²	48.4%	5.5%	21 610 €/an	1 493 €/m ²
Moragne	536	12 km ²	45 h/km ²	49.1%	5.6%	22 070 €/an	1 608 €/m ²
Saint-Pierre-La-Noue	1 486	24 km ²	62 h/km ²	48%	4.5%	22 030 €/an	1 306 €/m ²
Bernay-Saint-Martin	770	24 km ²	32 h/km ²	44.8%	4.2%	21 340 €/an	1 230 €/m ²
Muron	1 378	39 km ²	35 h/km ²	45.7%	4.8%	21 240 €/an	1 348 €/m ²

bien-dans-ma-ville.fr



Vous aimez votre ville ? Notez-la !

Et faites-nous part de vos remarques constructives



Avec

BIEN dans
ma **VILLE** 