



Version web

Ville de Annesse-et-Beaulieu

Présenté par

BIEN dans ma **VILLE** 

Sommaire

Situation géographique	3
Statistiques sur la population	4
Evolution du nombre d'habitants	4
Tranche d'âge	5
0-14 ans	5
15-29 ans	5
30-44 ans	5
45-59 ans	5
60-74 ans	5
75-89 ans	5
90 ans et +	5
Activité professionnelle	5
Agriculteurs	5
Artisans, Commerçants	5
Cadres et sup.	5
Professions intermédiaires	5
Employé	5
Ouvrier	5
Retraité	5
Autres	5
Niveau de diplôme	6
Sans diplôme ou CEP	6
Brevet, BEPC, DNB	6
CAP-BEP ou équivalent	6
BAC ou équivalent	6
BAC+2	6
BAC+3 ou +4	6
BAC+5 ou plus	6
Composition des ménages	6
Couple sans enfant	6
Couple avec enfant(s)	6
Famille monoparentale	6
Colocation / Autre	6
Personnes seules	6
Profil électoraux	7
Premier tour	7
Sécurité	8
Evolution du nombre d'infractions	8
Pour comparer	9
Services à la population	10
Commerce	10
Éducation	10
Villes autour de Annesse-et-Beaulieu	11
Avis sur la ville de Annesse-et-Beaulieu	12
Moyenne par critère	12
Villes autour de Annesse-et-Beaulieu	12
Répartition des avis par note	12
Répartition des avis par note	12

Situation géographique



i Informations clés

- **Région** : Nouvelle-Aquitaine
- **Département** : Dordogne
- **Code postal** : 24430
- **Superficie** : 12 km²



Statistiques sur la population



Nombre d'habitants

1 511



Age moyen

48 ans



Pop active

41%



Taux chômage

5%



Pop densité

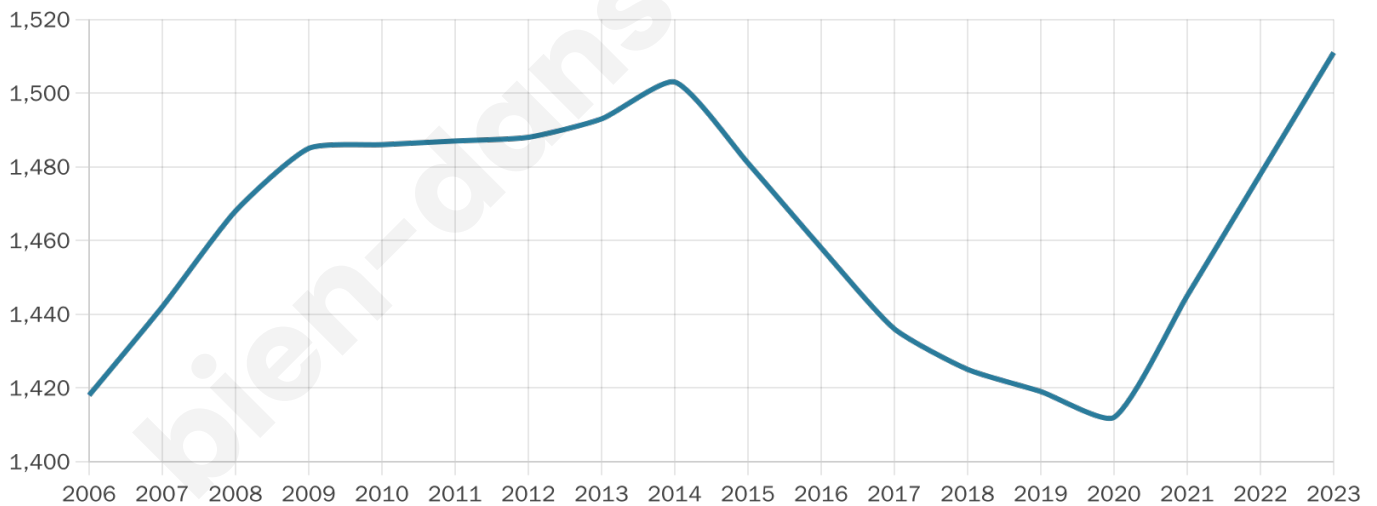
126 h/km²



Revenu moyen

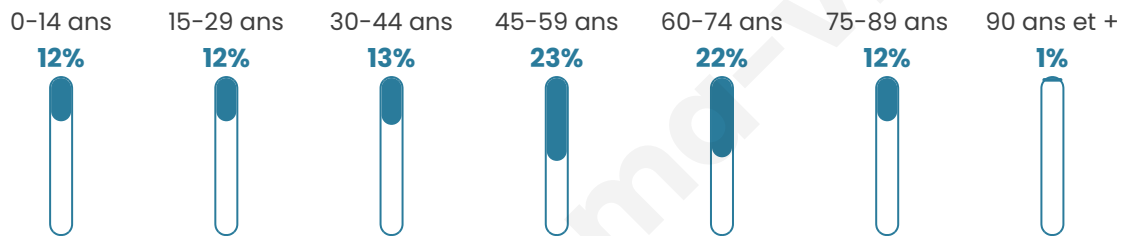
23 160 €/an

Evolution du nombre d'habitants

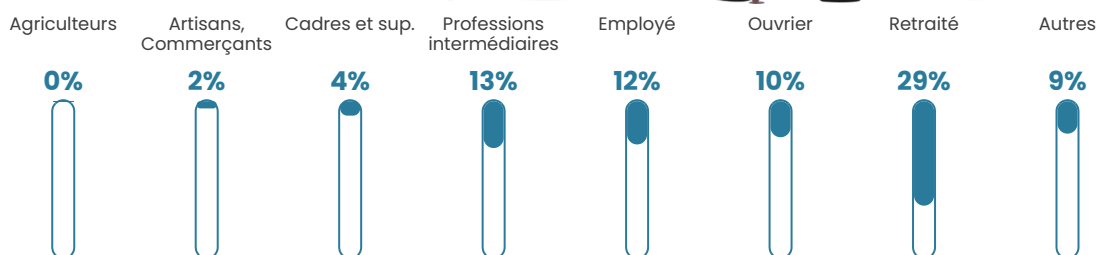


Sources : Institut national de la statistique et des études économiques (insee) selon Les dernières parutions officielles de 2024 portant sur les années 2020, 2021 et 2022.


Tranche d'âge




Activité professionnelle



Niveau de diplôme















Composition des ménages



Profils électoraux

Premier tour

	Marine LE PEN	30.78 %
	Emmanuel MACRON	21.53 %
	Jean-Luc MÉLENCHON	20.18 %
	Jean LASSALLE	5.64 %
	Éric ZEMMOUR	4.96 %
	Yannick JADOT	4.51 %
	Valérie PÉCRESSE	4.17 %
	Fabien ROUSSEL	3.49 %
	Nicolas DUPONT-AIGNAN	2.14 %
	Anne HIDALGO	1.24 %
	Nathalie ARTHAUD	0.68 %
	Philippe POUTOU	0.68 %



1 100 inscrits

Participation : 82.64%

Votes blancs : 1.43%

Votes nuls : 0.99%

Second tour

	Emmanuel MACRON	46,14 %
	Marine LE PEN	53,86 %

1 100 inscrits

Participation : 82.82%

Votes blancs : 9.88%

Votes nuls : 4.72%

Sécurité



Agressions physiques / sexuelles

0



Cambriolages

0



Vols / dégradations

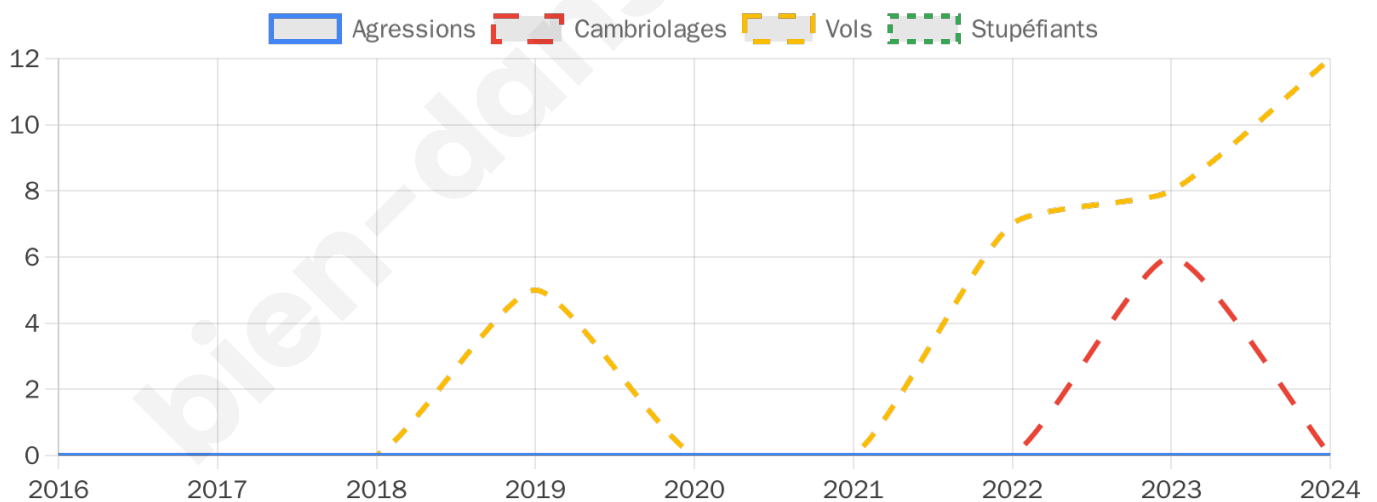
12



Stupéfiants

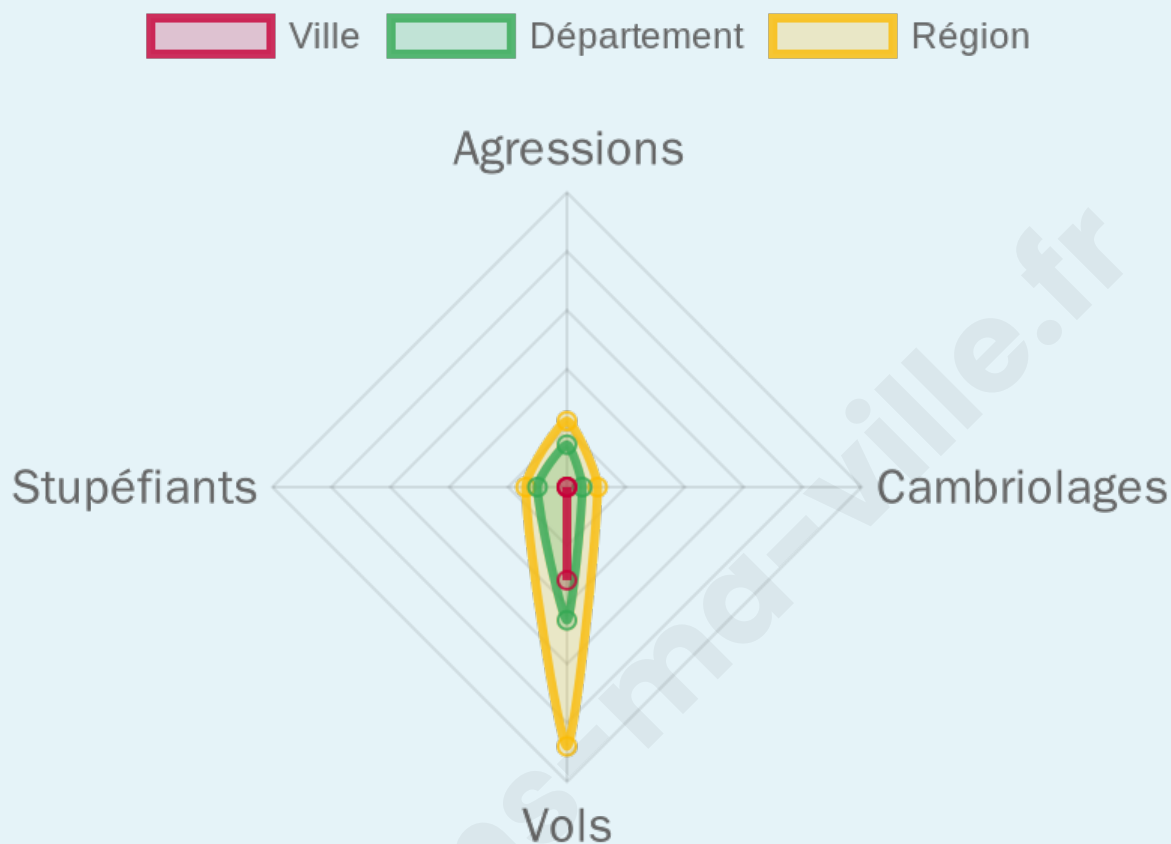
0

Evolution du nombre d'infractions



Pour comparer

(en proportion du nombre d'habitants)



Sources : Bases statistiques communale, départementale et régionale de la délinquance enregistrée par la police et la gendarmerie nationales selon les dernières parutions officielles de 2025 portant sur l'année 2024 ([data.gouv](https://data.gouv.fr)).

Agressions physiques / sexuelles : Violences sexuelles, coups et blessures volontaires intrafamiliaux, coups et blessures volontaires, autres coups, blessures volontaires et vols violents sans arme.

Cambriolages : Cambriolages de logements.

Vols : Vols avec armes, vols d'accessoires sur véhicules, vols dans les véhicules, vols de véhicules, vols sans violence contre des personnes, destructions, dégradations volontaires et escroqueries.

Stupéfiants : Trafic de stupéfiants dont (AFD) et usage de stupéfiants.

Services à la population



Commerce

Hypermarché	X Marsac-sur-l'Isle 9km
Supermarché	X Saint-Astier 2km
Superette	X Léguillac-de-l'Auche 2km
Boulangerie	X Léguillac-de-l'Auche 2km
Boucherie	X Saint-Astier 3km
Restaurant	1
Garage	2
Station-service	X Saint-Astier 3km
Banque	X Saint-Astier 3km
La poste	X Saint-Astier 3km
Coiffeur	2
Tabac	X Saint-Astier 3km
Bars / discothèque	X Léguillac-de-l'Auche 2km
Bibliothèque	X Chancelade 10km
Cinéma	X Saint-Astier 3km
Vétérinaire	X Saint-Astier 3km



Santé

Pharmacie	X Saint-Astier 3km
Hôpital	X Périgueux 14km
Laboratoire d'analyses médicales	X Saint-Astier 3km
Etablissement pour handicapé	X Saint-Astier 3km
EHPA	1
Médecin	X Saint-Astier 3km
Dentiste	X Saint-Astier 3km
Chirurgien	X Périgueux 13km
Dermatologue	X Périgueux 13km
Anesthésiste	X Périgueux 13km
Gastro-entérologue	X Périgueux 14km
Gynécologue	X Périgueux 13km
Cancérologue	X Périgueux 13km
Neurologue	X Périgueux 13km
Ophtalmologue	X Coulounieix-Chamiers 12km
ORL	X Périgueux 13km
Cardiologue	X Périgueux 13km
Pédiatre	X Trélissac 15km
Pneumologue	X Périgueux 13km
Psychologue	X Périgueux 12km
Radiologue	X Périgueux 13km
Rhumatologue	X Bergerac 35km
Sage-femme	X Lisle 13km



Éducation

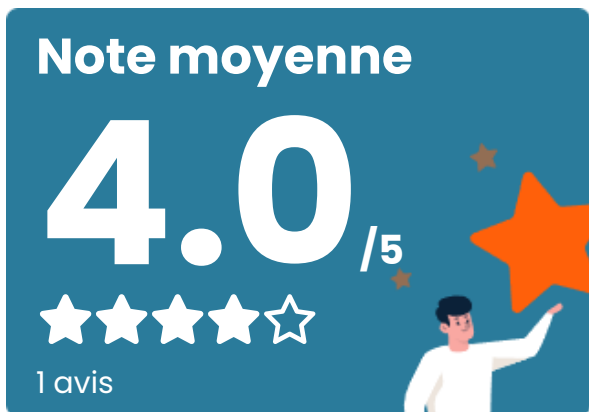
Crèche	1
Ecole maternelle Public	X Saint-Astier 3km
Ecole maternelle Privé	X Marsac 72km
Ecole primaire Public	1
Ecole primaire Privé	X Périgueux 13km
Collège Public	1
Collège Privé	X Périgueux 13km
Lycée Public	X Périgueux 11km
Lycée Privé	X Périgueux 14km

Sources : Base Sirene des entreprises et de leurs établissements selon les dernières parutions officielles de 2025 portant sur l'année 2024 ([data.gouv](#)). Liste, localisation et tarifs des professionnels de santé selon les dernières parutions officielles de 2025 portant sur l'année 2024 ([opendatasoft](#)) et FINISS Extraction du Fichier des établissements selon les dernières parutions officielles de 2025 portant sur l'année 2024 ([data.gouv](#)). Adresse et géolocalisation des établissements d'enseignement du premier et second degrés selon les dernières parutions officielles de 2025 portant sur l'année 2024 ([data.education.gouv](#))

Villes autour de Annesse-et-Beaulieu

Ville	Habitants	Superficie	Pop densité	Pop active	Taux chômage	Revenu moyen	Prix immobilier
Léguillac-de-l'Auche (1 avis)	968	14 km ²	69 h/km ²	51.1%	4.3%	23 380 €/an	1 764 €/m ²
Saint-Astier (6 avis)	5 376	34 km ²	158 h/km ²	38.4%	4.8%	22 200 €/an	1 275 €/m ²
Saint-Aquilin	458	22 km ²	21 h/km ²	48.7%	5.2%	21 220 €/an	1 660 €/m ²
Razac-sur-l'Isle	2 376	14 km ²	170 h/km ²	45.2%	4%	21 990 €/an	1 353 €/m ²
Montrem (2 avis)	1 208	20 km ²	60 h/km ²	45.2%	3.6%	21 910 €/an	1 441 €/m ²
Mensignac	1 521	26 km ²	59 h/km ²	46.3%	3.6%	21 770 €/an	1 331 €/m ²
Saint-Léon-sur-l'Isle (3 avis)	2 080	14 km ²	149 h/km ²	39.8%	5.4%	21 100 €/an	1 002 €/m ²
Coursac (1 avis)	2 380	24 km ²	99 h/km ²	47.3%	3.2%	24 550 €/an	1 471 €/m ²
Chantérac	652	18 km ²	36 h/km ²	43.9%	4.1%	22 430 €/an	1 396 €/m ²
Saint-Germain-du-Salembre	901	19 km ²	47 h/km ²	43.8%	5.3%	21 430 €/an	1 203 €/m ²
Marsac-sur-l'Isle (1 avis)	3 187	10 km ²	319 h/km ²	46.9%	3.6%	22 230 €/an	1 383 €/m ²
La Chapelle-Gonaguet	1 049	19 km ²	55 h/km ²	47.2%	3.4%	24 620 €/an	1 437 €/m ²
Grignols (1 avis)	667	20 km ²	33 h/km ²	43.9%	4.3%	21 280 €/an	1 392 €/m ²
Manzac-sur-Vern	535	20 km ²	27 h/km ²	47.9%	4.5%	21 460 €/an	1 241 €/m ²
Chancelade (1 avis)	4 468	16 km ²	279 h/km ²	41.5%	4.2%	22 760 €/an	1 688 €/m ²

Avis sur la ville de Annesse-et-Beaulieu



Moyenne par critère



Villes autour de Annesse-et-Beaulieu

Ville	Note globale	Sécurité	Éducation	Sport Loisir	Environnement	Vie pratique
Léguillac-de-l'Auche (1 avis)	1.8	3.0	1.0	3.0	2.0	0.0
Saint-Astier (6 avis)	3.2	3.7	3.0	3.3	3.3	2.8
Saint-Aquilin	-	-	-	-	-	-
Razac-sur-l'Isle	-	-	-	-	-	-
Montrem (2 avis)	3.5	4.0	4.0	3.5	4.0	2.0
Mensignac	-	-	-	-	-	-
Saint-Léon-sur-l'Isle (3 avis)	2.6	2.7	3.3	3.0	2.3	1.7
Coursac (1 avis)	3.6	5.0	5.0	4.0	3.0	1.0
Chantérac	-	-	-	-	-	-
Saint-Germain-du-Salembre	-	-	-	-	-	-
Marsac-sur-l'Isle (1 avis)	3.2	3.0	2.0	4.0	3.0	4.0
La Chapelle-Gonaguet	-	-	-	-	-	-
Grignols (1 avis)	4.0	5.0	3.0	4.0	5.0	3.0
Manzac-sur-Vern	-	-	-	-	-	-
Chancelade (1 avis)	4.4	4.0	4.0	4.0	5.0	5.0



Vous aimez votre ville ? Notez-la !

Et faites-nous part de vos remarques constructives



Avec

BIEN dans ma **VILLE** 