



Version web

Ville de Annebault

Présenté par



Sommaire

Situation géographique	3
Statistiques sur la population	4
Evolution du nombre d'habitants	4
Tranche d'âge	5
<i>0-14 ans</i>	5
<i>15-29 ans</i>	5
<i>30-44 ans</i>	5
<i>45-59 ans</i>	5
<i>60-74 ans</i>	5
<i>75-89 ans</i>	5
<i>90 ans et +</i>	5
Activité professionnelle	5
<i>Agriculteurs</i>	5
<i>Artisans, Commerçants</i>	5
<i>Cadres et sup.</i>	5
<i>Professions intermédiaires</i>	5
<i>Employé</i>	5
<i>Ouvrier</i>	5
<i>Retraité</i>	5
<i>Autres</i>	5
Niveau de diplôme	6
<i>Sans diplôme ou CEP</i>	6
<i>Brevet, BEPC, DNB</i>	6
<i>CAP-BEP ou équivalent</i>	6
<i>BAC ou équivalent</i>	6
<i>BAC+2</i>	6
<i>BAC+3 ou +4</i>	6
<i>BAC+5 ou plus</i>	6
Composition des ménages	6
<i>Couple sans enfant</i>	6
<i>Couple avec enfant(s)</i>	6
<i>Famille monoparentale</i>	6
<i>Colocation / Autre</i>	6
<i>Personnes seules</i>	6
Profils électoraux	7
<i>Premier tour</i>	7
Sécurité	8
<i>Evolution du nombre d'infractions</i>	8
<i>Pour comparer</i>	9
Services à la population	10
<i>Commerce</i>	10
<i>Éducation</i>	10
<i>Villes autour de Annebault</i>	11

Situation géographique



i Informations clés

- **Région** : Normandie
- **Département** : Calvados
- **Code postal** : 14430
- **Superficie** : 5 km²



RÉGION
NORMANDIE



Statistiques sur la population



Nombre d'habitants

521



Age moyen

42 ans



Pop active

49.1%



Taux chômage

4.7%



Pop densité

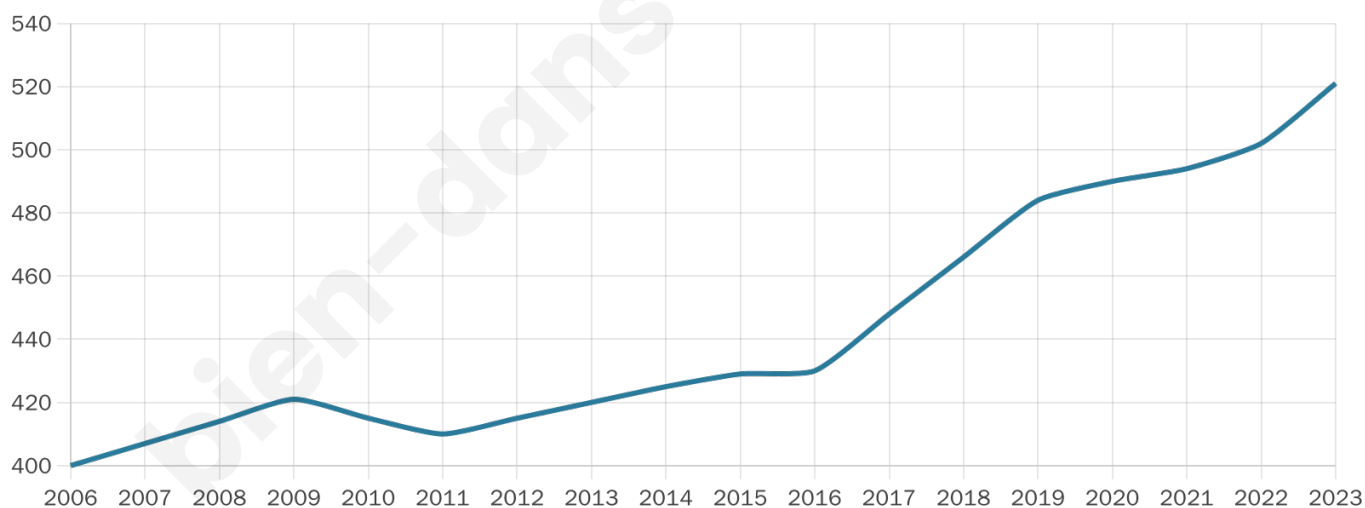
104 h/km²



Revenu moyen

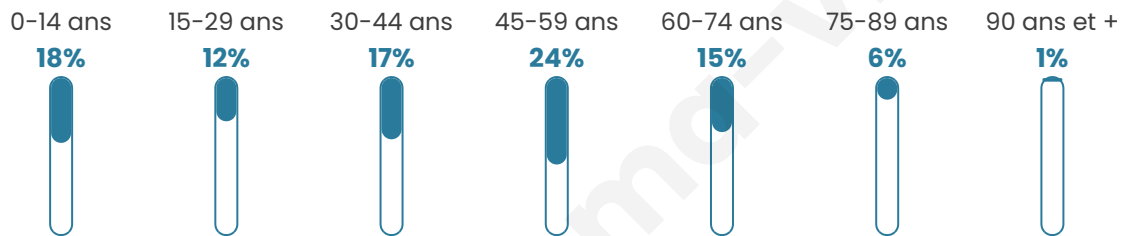
21 860 €/an

Evolution du nombre d'habitants

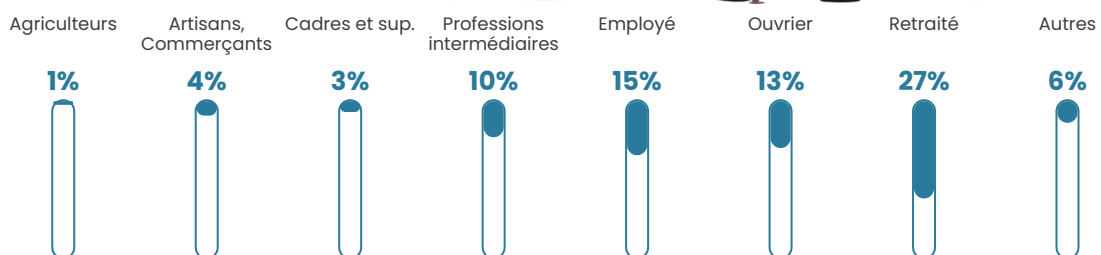


Sources : Institut national de la statistique et des études économiques (insee) selon Les dernières parutions officielles de 2024 portant sur les années 2020, 2021 et 2022.


Tranche d'âge




Activité professionnelle



Niveau de diplôme














Composition des ménages



Profils électoraux

Premier tour

	Marine LE PEN	32.98 %
	Emmanuel MACRON	31.21 %
	Jean-Luc MÉLENCHON	9.22 %
	Éric ZEMMOUR	6.38 %
	Jean LASSALLE	4.26 %
	Valérie PÉCRESSE	4.26 %
	Yannick JADOT	3.90 %
	Nicolas DUPONT-AIGNAN	2.84 %
	Philippe POUTOU	2.48 %
	Fabien ROUSSEL	1.06 %
	Nathalie ARTHAUD	0.71 %
	Anne HIDALGO	0.71 %



389 inscrits

Participation : 74.29%

Votes blancs : 0.00%

Votes nuls : 2.42%

Second tour

	Emmanuel MACRON	52,88 %
	Marine LE PEN	47,12 %

389 inscrits

Participation : 76.09%

Votes blancs : 0.68%

Votes nuls : 5.41%

Sécurité



Agressions physiques / sexuelles

0



Cambriolages

0



Vols / dégradations

0



Stupéfiants

0

Evolution du nombre d'infractions



Pour comparer

(en proportion du nombre d'habitants)



Sources : Bases statistiques communale, départementale et régionale de la délinquance enregistrée par la police et la gendarmerie nationales selon les dernières parutions officielles de 2025 portant sur l'année 2024 ([data.gouv](https://data.gouv.fr)).

Agressions physiques / sexuelles : Violences sexuelles, coups et blessures volontaires intrafamiliaux, coups et blessures volontaires, autres coups, blessures volontaires et vols violents sans arme.

Cambriolages : Cambriolages de logements.

Vols : Vols avec armes, vols d'accessoires sur véhicules, vols dans les véhicules, vols de véhicules, vols sans violence contre des personnes, destructions, dégradations volontaires et escroqueries.

Stupéfiants : Trafic de stupéfiants dont (AFD) et usage de stupéfiants.

Services à la population



Commerce

Hypermarché	X <u>Touques</u> 12km
Supermarché	X <u>Dozulé</u> 8km
Superette	X <u>Bonnebosq</u> 5km
Boulangerie	1
Boucherie	1
Restaurant	1
Garage	3
Station-service	X <u>Cabourg</u> 6km
Banque	X <u>Dozulé</u> 8km
La poste	1
Coiffeur	1
Tabac	X <u>Pont-l'Évêque</u> 9km
Bars / discothèque	X <u>Drubec</u> 3km
Bibliothèque	X <u>Glanville</u> 3km
Cinéma	X <u>Pont-l'Évêque</u> 9km
Vétérinaire	X <u>Bourgeauville</u> 3km



Santé

Pharmacie	X <u>Bonnebosq</u> 5km
Hôpital	X <u>Pont-l'Évêque</u> 9km
Laboratoire d'analyses médicales	X <u>Pont-l'Évêque</u> 10km
Etablissement pour handicapé	X <u>Dozulé</u> 8km
EHPA	X <u>Dozulé</u> 8km
Médecin	1
Dentiste	X <u>Dozulé</u> 8km
Chirurgien	X <u>Saint-Léger-Dubosq</u> 7km
Dermatologue	X <u>Lisieux</u> 17km
Anesthésiste	X <u>Le Havre</u> 25km
Gastro-entérologue	X <u>Cricqueboeuf</u> 15km
Gynécologue	X <u>Lisieux</u> 17km
Cancérologue	X <u>Le Havre</u> 27km
Neurologue	X <u>Deauville</u> 12km
Ophthalmologue	X <u>Villers-sur-Mer</u> 9km
ORL	X <u>Deauville</u> 12km
Cardiologue	X <u>Deauville</u> 12km
Pédiatre	X <u>Pont-l'Évêque</u> 10km
Pneumologue	X <u>Cricqueboeuf</u> 15km
Psychologue	X <u>Deauville</u> 11km
Radiologue	X <u>Cambremer</u> 13km
Rhumatologue	X <u>Cricqueboeuf</u> 15km
Sage-femme	X <u>Dozulé</u> 8km



Éducation

Crèche	X <u>Douville-en-Auge</u> 7km
Ecole maternelle Public	X <u>Dozulé</u> 8km
Ecole maternelle Privé	X <u>Morainville-Jouveaux</u> 28km
Ecole primaire Public	X <u>Saint-Étienne-la-Thillaye</u> 4km
Ecole primaire Privé	X <u>Dozulé</u> 8km
Collège Public	X <u>Dozulé</u> 8km
Collège Privé	X <u>Cabourg</u> 14km
Lycée Public	X <u>Dives-sur-Mer</u> 12km
Lycée Privé	X <u>Deauville</u> 12km

Sources : Base Sirene des entreprises et de leurs établissements selon les dernières parutions officielles de 2025 portant sur l'année 2024 ([data.gouv](#)). Liste, localisation et tarifs des professionnels de santé selon les dernières parutions officielles de 2025 portant sur l'année 2024 ([opendatasoft](#)) et FINISS Extraction du Fichier des établissements selon les dernières parutions officielles de 2025 portant sur l'année 2024 ([data.gouv](#)). Adresse et géolocalisation des établissements d'enseignement du premier et second degrés selon les dernières parutions officielles de 2025 portant sur l'année 2024 ([data.education.gouv](#))

Villes autour de Annebault

Ville	Habitants	Superficie	Pop densité	Pop active	Taux chômage	Revenu moyen	Prix immobilier
Bourgeauville	104	6 km ²	17 h/km ²	34.6%	1%	NC	4 068 €/m ²
Branville	238	6 km ²	40 h/km ²	48.7%	4.6%	25 600 €/an	2 332 €/m ²
Valsemé	261	5 km ²	52 h/km ²	57.1%	3.4%	24 680 €/an	3 081 €/m ²
Cresseveuille	257	5 km ²	51 h/km ²	49.8%	3.1%	22 950 €/an	2 054 €/m ²
Danestal	352	6 km ²	59 h/km ²	55.7%	3.7%	22 590 €/an	2 117 €/m ²
Drubec	111	3 km ²	37 h/km ²	49.5%	2.7%	26 830 €/an	1 800 €/m ²
Glanville	158	6 km ²	26 h/km ²	44.3%	5.1%	28 830 €/an	1 555 €/m ²
Clarbec	314	9 km ²	35 h/km ²	52.2%	3.5%	26 440 €/an	2 934 €/m ²
Beaufour-Druval	453	11 km ²	41 h/km ²	47.5%	4.2%	22 830 €/an	2 721 €/m ²
Saint-Étienne-la-Thillaye	386	12 km ²	32 h/km ²	44.3%	4.1%	23 850 €/an	3 124 €/m ²
Beaumont-en-Auge	376	8 km ²	47 h/km ²	52.7%	5.9%	23 740 €/an	2 448 €/m ²
Heuland	148	3 km ²	49 h/km ²	47.3%	8.1%	23 710 €/an	1 637 €/m ²
Auvillars	238	11 km ²	22 h/km ²	38.2%	4.6%	24 590 €/an	1 962 €/m ²
Saint-Pierre-Azif	163	6 km ²	27 h/km ²	49.1%	3.1%	23 240 €/an	3 303 €/m ²
Bonnebosq	649	12 km ²	54 h/km ²	48.8%	5.2%	21 100 €/an	1 423 €/m ²

bien-dans-ma-ville.fr



Vous aimez votre ville ? Notez-la !

Et faites-nous part de vos remarques constructives



Avec

BIEN dans ma **VILLE** 