



Version web

# Ville de Angoulême

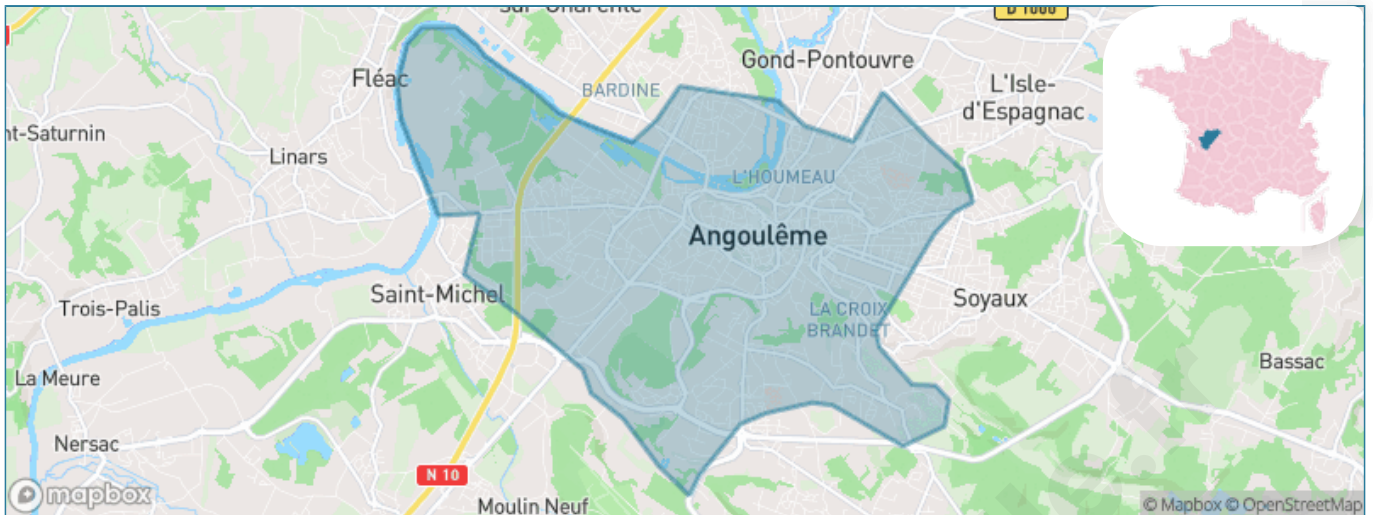
Présenté par

**BIEN** dans  
ma **VILLE** 

# Sommaire

Situation géographique .....	3
Statistiques sur la population .....	4
Evolution du nombre d'habitants .....	4
Tranche d'âge .....	5
0-14 ans .....	5
15-29 ans .....	5
30-44 ans .....	5
45-59 ans .....	5
60-74 ans .....	5
75-89 ans .....	5
90 ans et + .....	5
Activité professionnelle .....	5
Agriculteurs .....	5
Artisans, Commerçants .....	5
Cadres et sup. ....	5
Professions intermédiaires .....	5
Employé .....	5
Ouvrier .....	5
Retraité .....	5
Autres .....	5
Niveau de diplôme .....	6
Sans diplôme ou CEP .....	6
Brevet, BEPC, DNB .....	6
CAP-BEP ou équivalent .....	6
BAC ou équivalent .....	6
BAC+2 .....	6
BAC+3 ou +4 .....	6
BAC+5 ou plus .....	6
Composition des ménages .....	6
Couple sans enfant .....	6
Couple avec enfant(s) .....	6
Famille monoparentale .....	6
Colocation / Autre .....	6
Personnes seules .....	6
Profil électoraux .....	7
Premier tour .....	7
Sécurité .....	8
Evolution du nombre d'infractions .....	8
Pour comparer .....	9
Services à la population .....	10
Commerce .....	10
Éducation .....	10
Villes autour de Angoulême .....	11
Avis sur la ville de Angoulême .....	12
Moyenne par critère .....	12
Villes autour de Angoulême .....	12
Répartition des avis par note .....	12
Répartition des avis par note .....	12

# Situation géographique



## i Informations clés

- **Région** : Nouvelle-Aquitaine
- **Département** : Charente
- **Code postal** : 16000
- **Superficie** : 21 km<sup>2</sup>



# Statistiques sur la population



Nombre d'habitants

**41 908**



Age moyen

**41 ans**



Pop active

**46.2%**



Taux chômage

**14.3%**



Pop densité

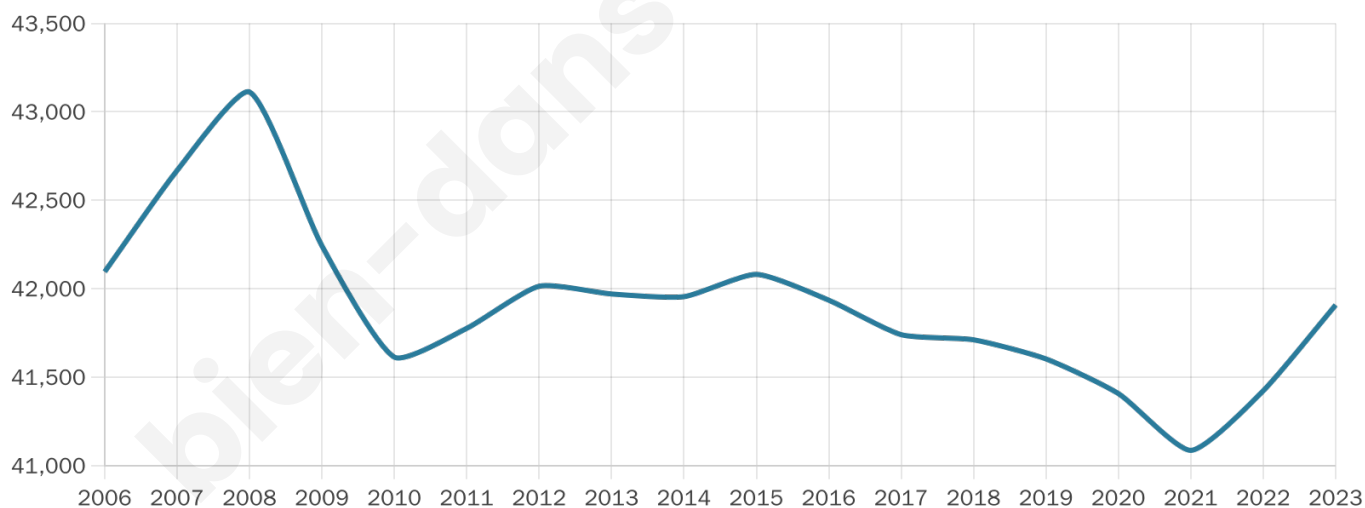
**1 996 h/km<sup>2</sup>**



Revenu moyen

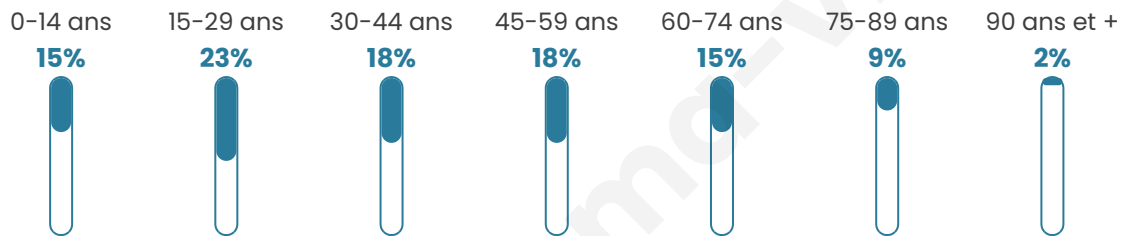
**19 830 €/an**

## Evolution du nombre d'habitants

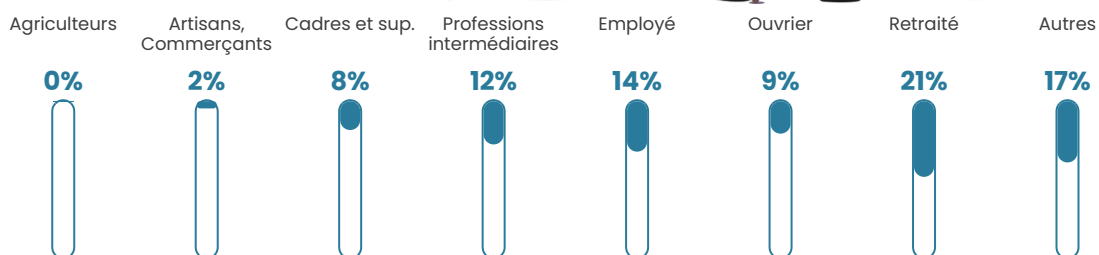


Sources : Institut national de la statistique et des études économiques (insee) selon Les dernières parutions officielles de 2024 portant sur les années 2020, 2021 et 2022.

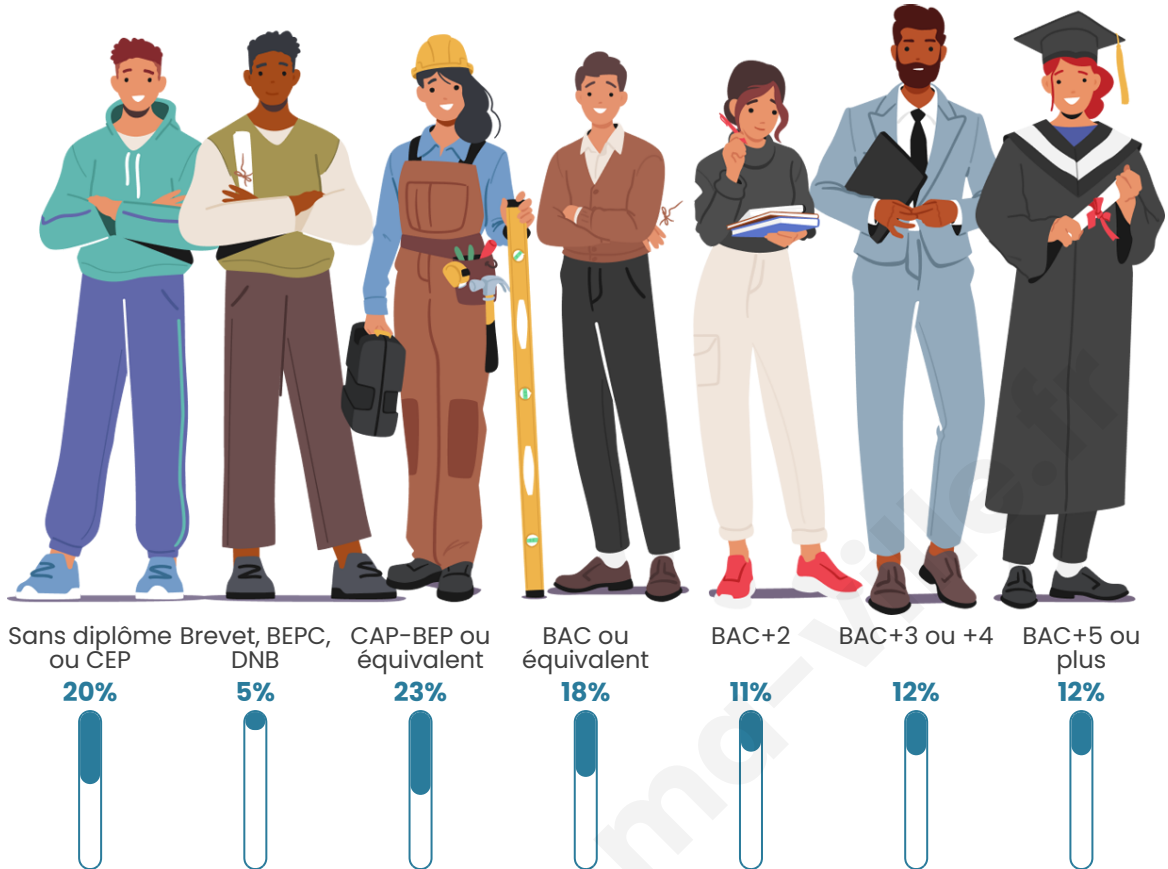
## Tranche d'âge




## Activité professionnelle



## Niveau de diplôme



## Composition des ménages



# Profils électoraux

## Premier tour

	Jean-Luc MÉLENCHON	31.90 %
	Emmanuel MACRON	27.34 %
	Marine LE PEN	14.82 %
	Yannick JADOT	6.15 %
	Éric ZEMMOUR	5.84 %
	Valérie PÉCRESE	4.26 %
	Jean LASSALLE	2.47 %
	Anne HIDALGO	2.19 %
	Fabien ROUSSEL	2.10 %
	Nicolas DUPONT- AIGNAN	1.29 %
	Philippe POUTOU	1.01 %
	Nathalie ARTHAUD	0.63 %



### 25 270 inscrits

Participation : 71.38%

Votes blancs : 1.53%

Votes nuls : 0.56%

## Second tour

	Emmanuel MACRON	70,03 %
	Marine LE PEN	29,97 %

### 25 285 inscrits

Participation : 66.82%

Votes blancs : 7.52%

Votes nuls : 2.56%

# Sécurité



Agressions physiques / sexuelles

**853**



Cambriolages

**236**



Vols / dégradations

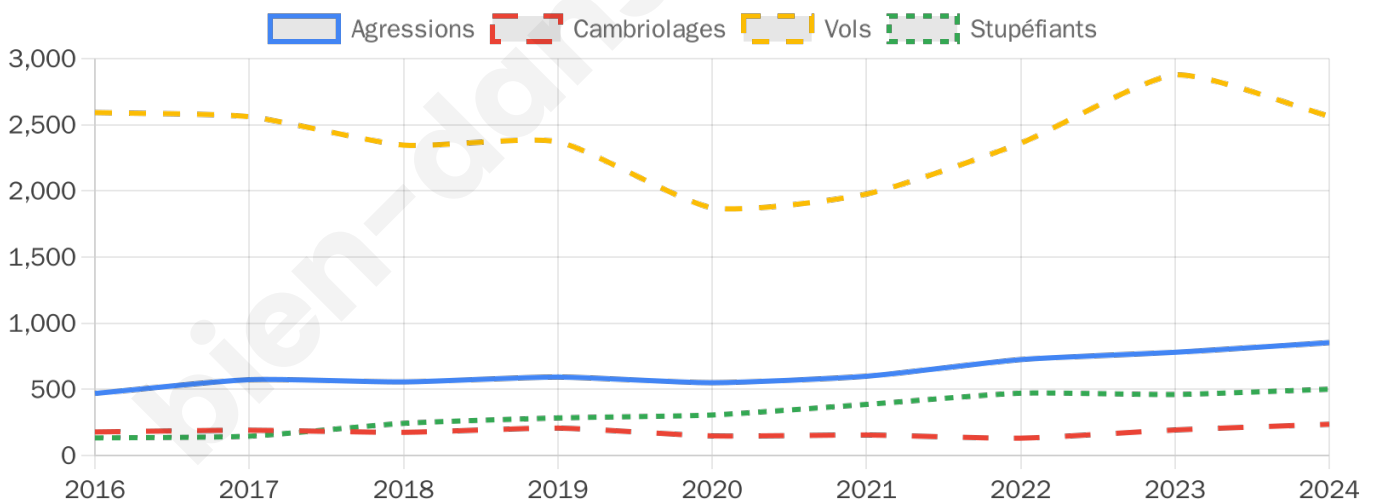
**2 565**



Stupéfiants

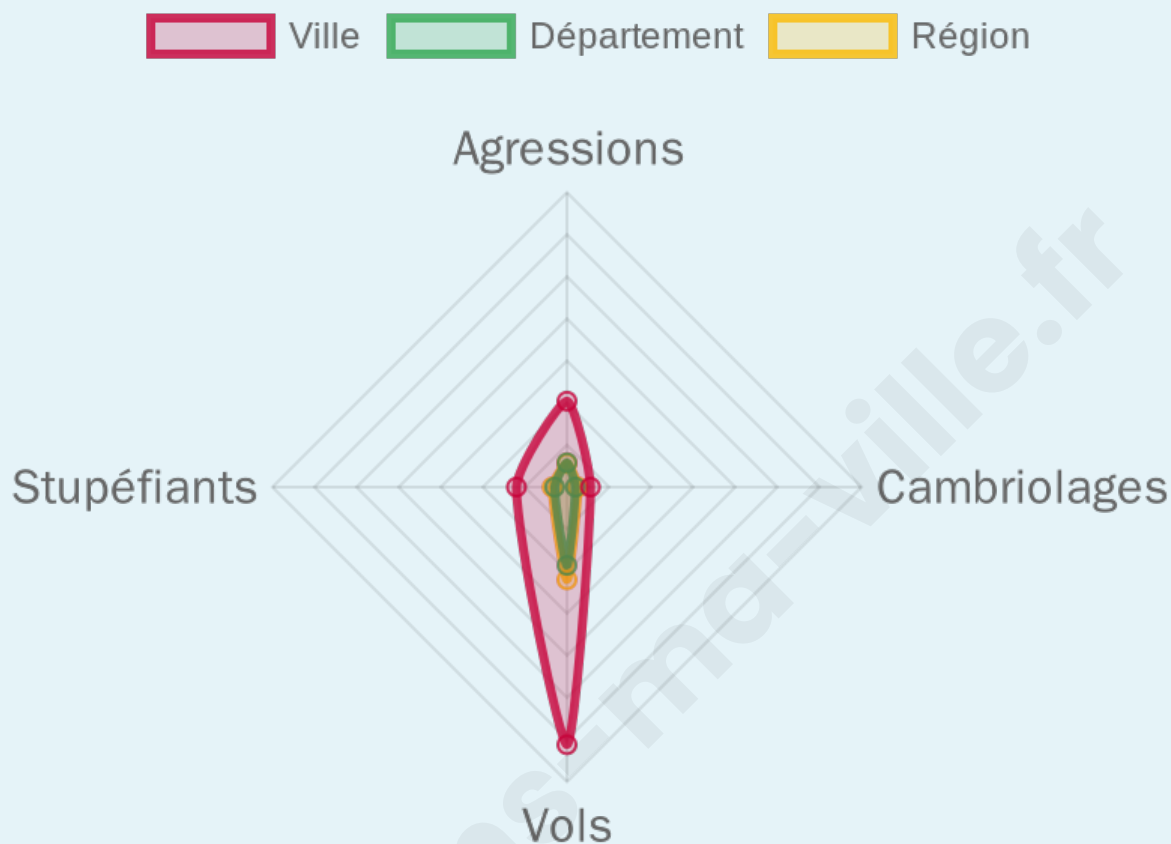
**501**

## Evolution du nombre d'infractions



## Pour comparer

(en proportion du nombre d'habitants)



Sources : Bases statistiques communale, départementale et régionale de la délinquance enregistrée par la police et la gendarmerie nationales selon les dernières parutions officielles de 2025 portant sur l'année 2024 ([data.gouv](https://data.gouv.fr)).

Agressions physiques / sexuelles : Violences sexuelles, coups et blessures volontaires intrafamiliaux, coups et blessures volontaires, autres coups, blessures volontaires et vols violents sans arme.

Cambriolages : Cambriolages de logements.

Vols : Vols avec armes, vols d'accessoires sur véhicules, vols dans les véhicules, vols de véhicules, vols sans violence contre des personnes, destructions, dégradations volontaires et escroqueries.

Stupéfiants : Trafic de stupéfiants dont (AFD) et usage de stupéfiants.

# Services à la population



## Commerce

Hypermarché	1
Supermarché	11
Superette	34
Boulangerie	28
Boucherie	11
Restaurant	121
Garage	35
Station-service	6
Banque	35
La poste	263
Coiffeur	93
Tabac	10
Bars / discothèque	45
Bibliothèque	7
Cinéma	2
Vétérinaire	5



## Santé

Pharmacie	15
Hôpital	2
Laboratoire d'analyses médicales	7
Etablissement pour handicapé	10
EHPA	8
Médecin	19
Dentiste	16
Chirurgien	9
Dermatologue	1
Anesthésiste	4
Gastro-entérologue	1
Gynécologue	1
Cancérologue	X Périgueux 68km
Neurologue	X Saint-Michel 3km
Ophtalmologue	4
ORL	1
Cardiologue	3
Pédiatre	X Soyaux 4km
Pneumologue	2
Psychologue	7
Radiologue	10
Rhumatologue	X Montignac-Charente 15km
Sage-femme	5



## Éducation

Crèche	19
Ecole maternelle Public	13
Ecole maternelle Privé	X Marsac 10km
Ecole primaire Public	15
Ecole primaire Privé	3
Collège Public	6
Collège Privé	2
Lycée Public	7
Lycée Privé	3

Sources : Base Sirene des entreprises et de leurs établissements selon les dernières parutions officielles de 2025 portant sur l'année 2024 ([data.gouv](#)). Liste, localisation et tarifs des professionnels de santé selon les dernières parutions officielles de 2025 portant sur l'année 2024 ([opendatasoft](#)) et FINISS Extraction du Fichier des établissements selon les dernières parutions officielles de 2025 portant sur l'année 2024 ([data.gouv](#)). Adresse et géolocalisation des établissements d'enseignement du premier et second degrés selon les dernières parutions officielles de 2025 portant sur l'année 2024 ([data.education.gouv](#))

## Villes autour de Angoulême

Ville	Habitants	Superficie	Pop densité	Pop active	Taux chômage	Revenu moyen	Prix immobilier
Gond-Pontouvre (4 avis)	5 862	7 km <sup>2</sup>	837 h/km <sup>2</sup>	48.3%	5.3%	21 880 €/an	1 344 €/m <sup>2</sup>
Saint-Michel	3 196	2 km <sup>2</sup>	1 598 h/km <sup>2</sup>	42.8%	6.1%	21 170 €/an	1 269 €/m <sup>2</sup>
Soyaux (5 avis)	10 087	12 km <sup>2</sup>	841 h/km <sup>2</sup>	38.6%	8.8%	18 730 €/an	1 355 €/m <sup>2</sup>
Fléac (2 avis)	3 861	12 km <sup>2</sup>	322 h/km <sup>2</sup>	46.3%	4.6%	23 980 €/an	1 456 €/m <sup>2</sup>
L'Isle-d'Espagnac (6 avis)	5 682	6 km <sup>2</sup>	947 h/km <sup>2</sup>	42.9%	4.5%	22 380 €/an	1 431 €/m <sup>2</sup>
Saint-Yrieix-sur-Charente	7 539	14 km <sup>2</sup>	539 h/km <sup>2</sup>	44.5%	5%	24 140 €/an	1 573 €/m <sup>2</sup>
Puymoyen (2 avis)	2 403	7 km <sup>2</sup>	343 h/km <sup>2</sup>	38.9%	2.7%	27 640 €/an	1 667 €/m <sup>2</sup>
Linars (1 avis)	2 115	6 km <sup>2</sup>	353 h/km <sup>2</sup>	40.1%	4.5%	23 800 €/an	1 402 €/m <sup>2</sup>
La Couronne (3 avis)	7 765	28 km <sup>2</sup>	277 h/km <sup>2</sup>	44%	5.6%	21 210 €/an	1 358 €/m <sup>2</sup>
Balzac (1 avis)	1 410	9 km <sup>2</sup>	157 h/km <sup>2</sup>	45.2%	3.8%	25 860 €/an	1 542 €/m <sup>2</sup>
Magnac-sur-Touvre	3 255	7 km <sup>2</sup>	465 h/km <sup>2</sup>	45.9%	4.4%	24 270 €/an	1 418 €/m <sup>2</sup>
Voeuil-et-Giget	1 591	8 km <sup>2</sup>	199 h/km <sup>2</sup>	46.4%	3.5%	26 510 €/an	1 304 €/m <sup>2</sup>
Ruelle-sur-Touvre (3 avis)	7 408	10 km <sup>2</sup>	741 h/km <sup>2</sup>	43.7%	5.3%	22 460 €/an	1 300 €/m <sup>2</sup>
Vindelle	1 045	10 km <sup>2</sup>	105 h/km <sup>2</sup>	46.5%	2.9%	24 140 €/an	1 374 €/m <sup>2</sup>
Saint-Saturnin	1 284	13 km <sup>2</sup>	99 h/km <sup>2</sup>	48%	3.1%	25 460 €/an	2 547 €/m <sup>2</sup>

# Avis sur la ville de Angoulême



## Moyenne par critère



## Villes autour de Angoulême

Ville	Note globale	Sécurité	Éducation	Sport Loisir	Environnement	Vie pratique
Gond-Pontouvre (4 avis)	2.9	2.8	3.3	2.5	2.8	3.0
Saint-Michel	-	-	-	-	-	-
Soyaux (5 avis)	2.9	2.0	3.0	3.4	2.6	3.4
Fléac (2 avis)	<b>4.3</b>	<b>4.0</b>	<b>4.5</b>	<b>4.5</b>	<b>4.5</b>	<b>4.0</b>
L'Isle-d'Espagnac (6 avis)	3.3	3.8	3.0	3.3	3.5	3.0
Saint-Yrieix-sur-Charente	-	-	-	-	-	-
Puymoyen (2 avis)	3.0	2.5	3.5	3.5	2.5	3.0
Linars (1 avis)	2.0	2.0	3.0	<b>1.0</b>	2.0	2.0
La Couronne (3 avis)	3.2	2.7	3.0	3.7	3.3	3.3
Balzac (1 avis)	3.4	<b>4.0</b>	3.0	3.0	3.0	<b>4.0</b>
Magnac-sur-Touvre	-	-	-	-	-	-
Voeuil-et-Giget	-	-	-	-	-	-
Ruelle-sur-Touvre (3 avis)	3.7	3.3	3.7	3.7	3.3	<b>4.3</b>
Vindelle	-	-	-	-	-	-
Saint-Saturnin	-	-	-	-	-	-



# **Vous aimez votre ville ? Notez-la !**

Et faites-nous part de vos remarques constructives



Avec

**BIEN** dans ma **VILLE** 