



Version web

Ville de Angles

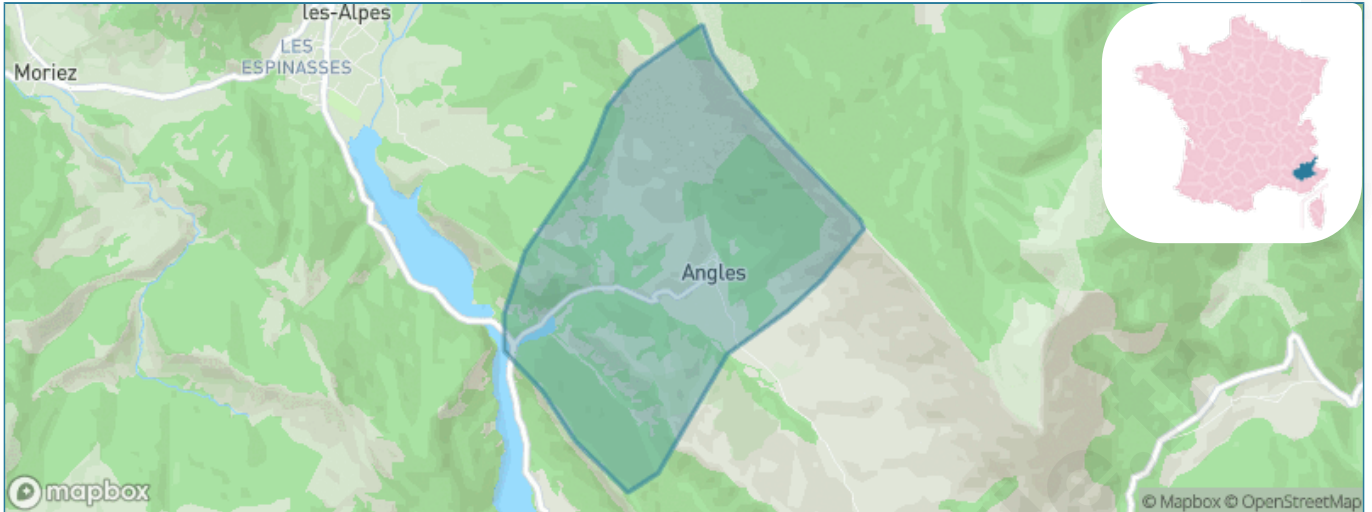
Présenté par

BIEN dans
ma **VILLE** 

Sommaire

Situation géographique	3
Statistiques sur la population	4
Evolution du nombre d'habitants	4
Tranche d'âge	5
0-14 ans	5
15-29 ans	5
30-44 ans	5
45-59 ans	5
60-74 ans	5
75-89 ans	5
90 ans et +	5
Activité professionnelle	5
Agriculteurs	5
Artisans, Commerçants	5
Cadres et sup.	5
Professions intermédiaires	5
Employé	5
Ouvrier	5
Retraité	5
Autres	5
Niveau de diplôme	7
Sans diplôme ou CEP	7
Brevet, BEPC, DNB	7
CAP-BEP ou équivalent	7
BAC ou équivalent	7
BAC+2	7
BAC+3 ou +4	7
BAC+5 ou plus	7
Composition des ménages	7
Couple sans enfant	7
Couple avec enfant(s)	7
Famille monoparentale	7
Colocation / Autre	7
Personnes seules	7
Profils électoraux	8
Premier tour	8
Sécurité	9
Evolution du nombre d'infractions	9
Pour comparer	10
Services à la population	11
Commerce	11
Éducation	11
Villes autour de Angles	13

Situation géographique



i Informations clés

- **Région** : Provence-Alpes-Côte d'Azur
- **Département** : Alpes-de-Haute-Provence
- **Code postal** : 04170
- **Superficie** : 9 km²



Statistiques sur la population



Nombre d'habitants

72



Age moyen

49 ans



Pop active

36.1%



Taux chômage

5.7%



Pop densité

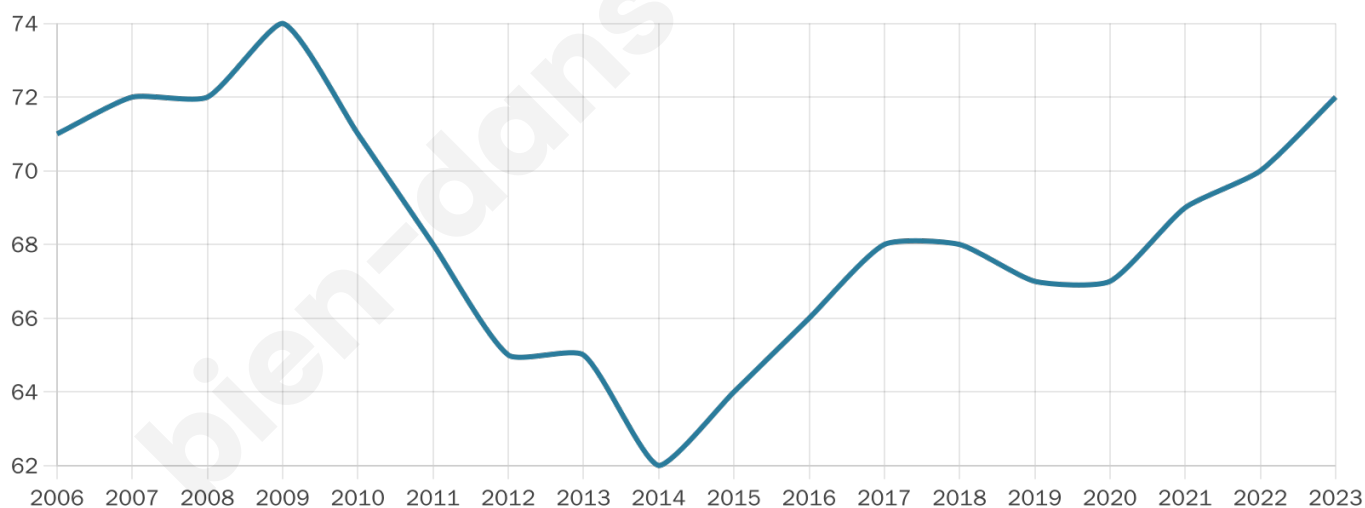
8 h/km²



Revenu moyen

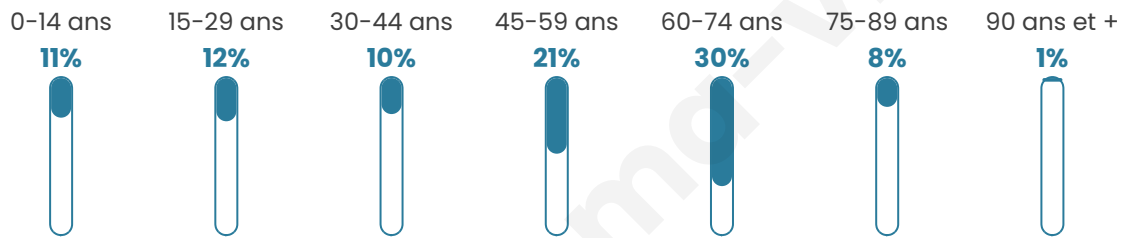
NC

Evolution du nombre d'habitants

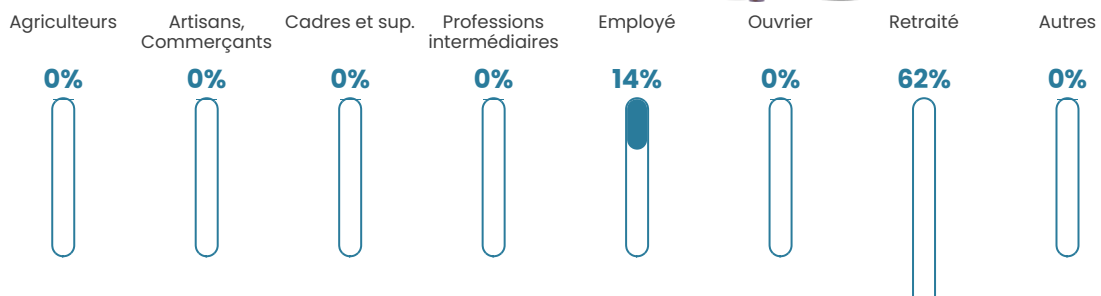


Sources : Institut national de la statistique et des études économiques (insee) selon Les dernières parutions officielles de 2024 portant sur les années 2020, 2021 et 2022.

Tranche d'âge



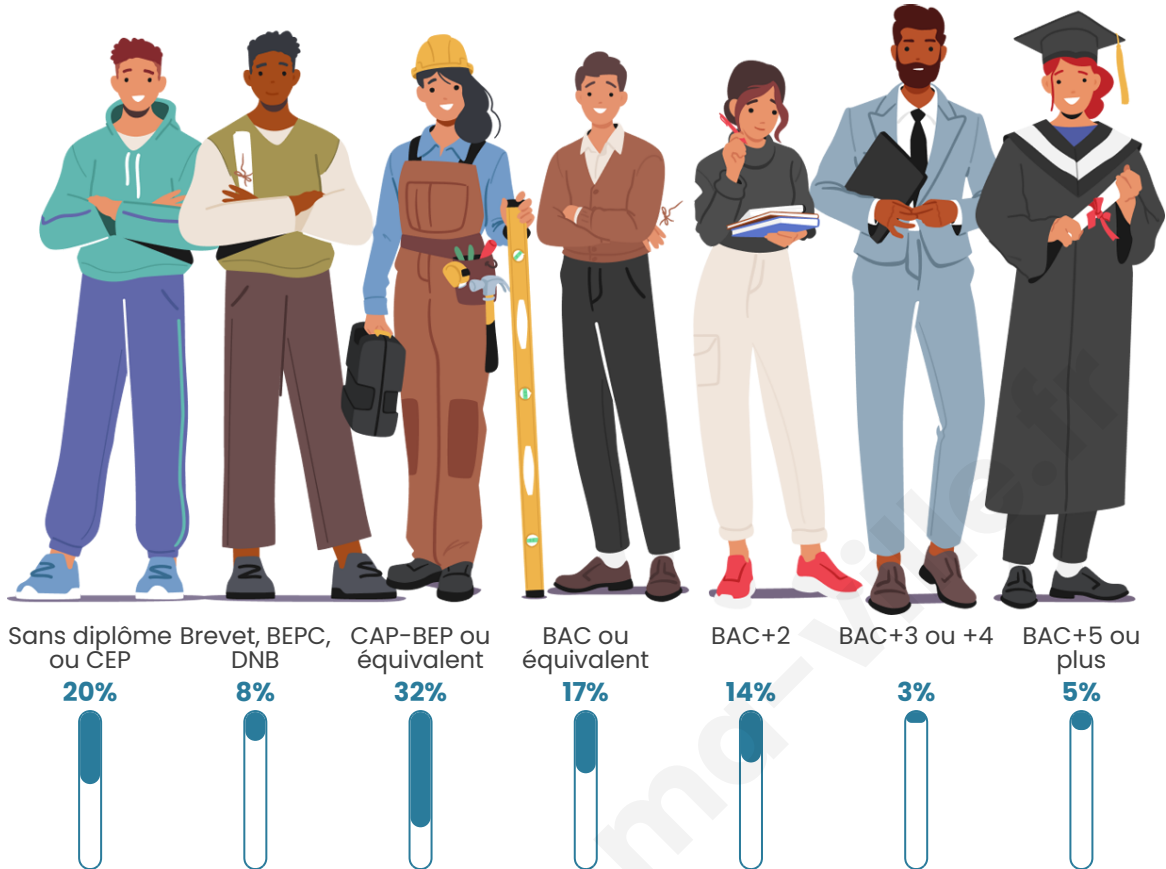
Activité professionnelle






bien-dans-ma-ville.fr

Niveau de diplôme















Composition des ménages



Profils électoraux



Premier tour

	Marine LE PEN	36.36 %
	Jean-Luc MÉLENCHON	20.00 %
	Emmanuel MACRON	18.18 %
	Yannick JADOT	10.91 %
	Jean LASSALLE	7.27 %
	Éric ZEMMOUR	5.45 %
	Nicolas DUPONT-AIGNAN	1.82 %
	Nathalie ARTHAUD	0.00 %
	Fabien ROUSSEL	0.00 %
	Anne HIDALGO	0.00 %
	Valérie PÉCRESSE	0.00 %
	Philippe POUTOU	0.00 %

66 inscrits

Participation : 83.33%
Votes blancs : 0.00%
Votes nuls : 0.00%

Second tour

	Emmanuel MACRON	43,48 %
	Marine LE PEN	56,52 %

66 inscrits

Participation : 77.27%
Votes blancs : 7.84%
Votes nuls : 1.96%

Sécurité



Agressions physiques / sexuelles

0



Cambriolages

0



Vols / dégradations

0



Stupéfiants

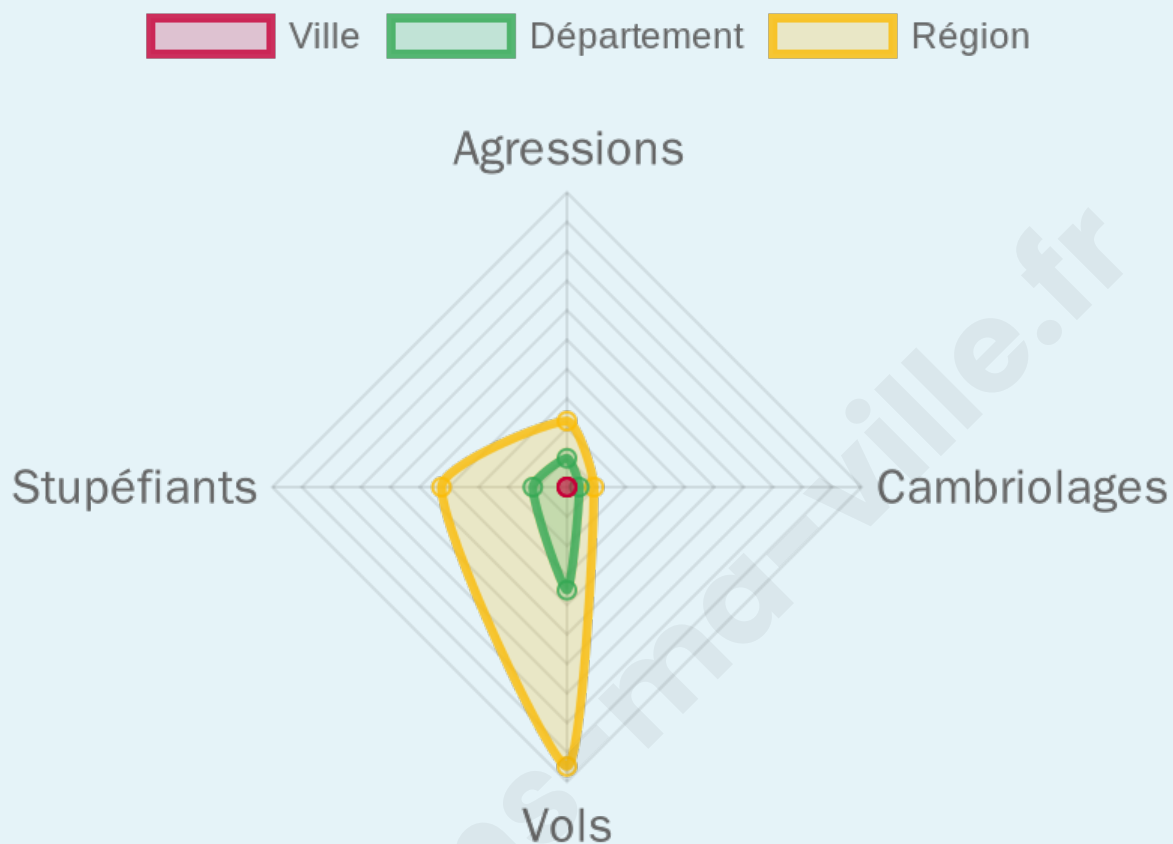
0

Evolution du nombre d'infractions



Pour comparer

(en proportion du nombre d'habitants)



Sources : Bases statistiques communale, départementale et régionale de la délinquance enregistrée par la police et la gendarmerie nationales selon les dernières parutions officielles de 2025 portant sur l'année 2024 (data.gouv.fr).

Agressions physiques / sexuelles : Violences sexuelles, coups et blessures volontaires intrafamiliaux, coups et blessures volontaires, autres coups, blessures volontaires et vols violents sans arme.

Cambriolages : Cambriolages de logements.

Vols : Vols avec armes, vols d'accessoires sur véhicules, vols dans les véhicules, vols de véhicules, vols sans violence contre des personnes, destructions, dégradations volontaires et escroqueries.

Stupéfiants : Trafic de stupéfiants dont (AFD) et usage de stupéfiants.

Services à la population



Commerce

Hypermarché	X Digne-les-Bains 31km
Supermarché	X Castellane 10km
Superette	X Saint-Julien-du-Verdon 3km
Boulangerie	X Saint-André-les-Alpes 6km
Boucherie	X Saint-André-les-Alpes 6km
Restaurant	X Demandolx 6km
Garage	X Saint-Julien-du-Verdon 3km
Station-service	X Saint-André-les-Alpes 7km
Banque	X Saint-André-les-Alpes 6km
La poste	X Castellane 10km
Coiffeur	X Saint-André-les-Alpes 6km
Tabac	X Castellane 11km
Bars / discothèque	X Saint-André-les-Alpes 6km
Bibliothèque	X Saint-André-les-Alpes 6km
Cinéma	X Digne-les-Bains 32km
Vétérinaire	X Saint-André-les-Alpes 6km



Santé

Pharmacie	X Saint-André-les-Alpes 6km
Hôpital	X Digne-les-Bains 32km
Laboratoire d'analyses médicales	X Digne-les-Bains 32km
Etablissement pour handicapé	X Puget-Théniers 27km
EHPA	X Saint-André-les-Alpes 6km
Médecin	X Annot 9km
Dentiste	X Castellane 11km
Chirurgien	X Digne-les-Bains 32km
Dermatologue	X Aups 44km
Anesthésiste	X Grasse 42km
Gastro-entérologue	X Digne-les-Bains 34km
Gynécologue	X Digne-les-Bains 32km
Cancérologue	X Mougins 51km
Neurologue	X Draguignan 45km
Ophthalmologue	X Puget-Théniers 26km
ORL	X Digne-les-Bains 34km
Cardiologue	X Digne-les-Bains 32km
Pédiatre	X Annot 9km
Pneumologue	X Peymeinade 41km
Psychologue	X Castellane 11km
Radiologue	X Tourrettes 38km
Rhumatologue	X Aups 44km
Sage-femme	X Castellane 11km



Éducation

Crèche	X Trizay 6km
Ecole maternelle Public	X Castellane 11km
Ecole maternelle Privé	X Beausoleil 72km
Ecole primaire Public	X Saint-André-les-Alpes 6km
Ecole primaire Privé	X Caille 24km
Collège Public	X Saint-André-les-Alpes 6km
Collège Privé	X Caille 24km

Lycée Public	X <u>Digne-les-Bains</u> 32km
Lycée Privé	X <u>Digne-les-Bains</u> 31km

Sources : Base Sirene des entreprises et de leurs établissements selon les dernières parutions officielles de 2025 portant sur l'année 2024 ([data.gouv](#)). Liste, localisation et tarifs des professionnels de santé selon les dernières parutions officielles de 2025 portant sur l'année 2024 ([opendatasoft](#)) et FINISS Extraction du Fichier des établissements selon les dernières parutions officielles de 2025 portant sur l'année 2024 ([data.gouv](#)). Adresse et géolocalisation des établissements d'enseignement du premier et second degrés selon les dernières parutions officielles de 2025 portant sur l'année 2024 ([data.education.gouv](#))

bien-dans-ma-ville.fr

Villes autour de Angles

Ville	Habitants	Superficie	Pop densité	Pop active	Taux chômage	Revenu moyen	Prix immobilier
Vergons	118	45 km ²	3 h/km ²	33.9%	1.7%	NC	1 371 €/m ²
Saint-Julien-du-Verdon	179	6 km ²	30 h/km ²	45.3%	2.8%	20 650 €/an	1 858 €/m ²
Allons	126	41 km ²	3 h/km ²	33.3%	4%	NC	1 048 €/m ²
La Mure-Argens	345	34 km ²	10 h/km ²	44.1%	2.9%	23 340 €/an	1 012 €/m ²
Saint-André-les-Alpes (1 avis)	1 029	47 km ²	22 h/km ²	38.3%	3.4%	23 120 €/an	1 934 €/m ²
Demandolx	112	20 km ²	6 h/km ²	51.8%	5.4%	22 910 €/an	645 €/m ²
Moriez	238	37 km ²	6 h/km ²	39.9%	5.5%	19 020 €/an	973 €/m ²
Annot (2 avis)	1 009	29 km ²	35 h/km ²	40.4%	3.6%	20 850 €/an	1 816 €/m ²
Le Fugeret	196	28 km ²	7 h/km ²	46.4%	3.6%	18 110 €/an	1 636 €/m ²
Castellane (3 avis)	1 472	117 km ²	13 h/km ²	42.9%	8.5%	21 120 €/an	2 169 €/m ²
Braux	139	11 km ²	13 h/km ²	32.4%	4.3%	21 410 €/an	2 128 €/m ²
La Garde	121	16 km ²	8 h/km ²	50.4%	10.7%	NC	1 215 €/m ²
Ubraye	103	35 km ²	3 h/km ²	33%	1%	NC	1 856 €/m ²
Soleilhas	95	34 km ²	3 h/km ²	33.7%	3.2%	18 170 €/an	1 258 €/m ²
Méailles	124	32 km ²	4 h/km ²	40.3%	7.3%	18 740 €/an	2 854 €/m ²

bien-dans-ma-ville.fr



Vous aimez votre ville ? Notez-la !

Et faites-nous part de vos remarques constructives



Avec

BIEN dans ma **VILLE** 