



Version web

Ville de Angivillers

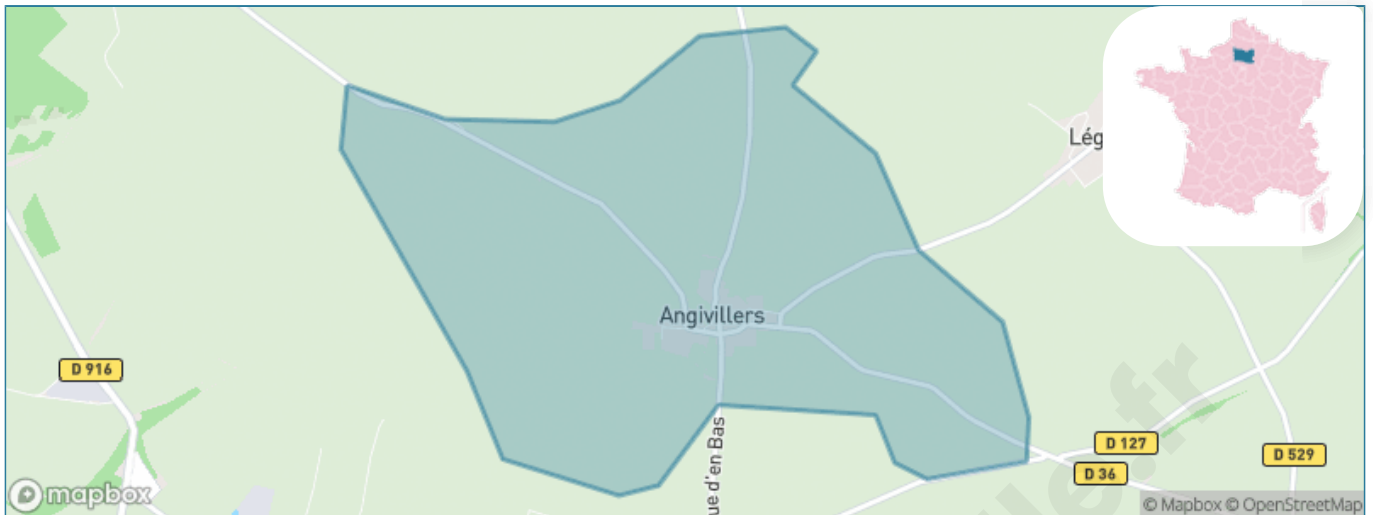
Présenté par

BIEN dans
ma **VILLE** 

Sommaire

Situation géographique	3
Statistiques sur la population	4
Evolution du nombre d'habitants	4
Tranche d'âge	5
0-14 ans	5
15-29 ans	5
30-44 ans	5
45-59 ans	5
60-74 ans	5
75-89 ans	5
90 ans et +	5
Activité professionnelle	5
Agriculteurs	5
Artisans, Commerçants	5
Cadres et sup.	5
Professions intermédiaires	5
Employé	5
Ouvrier	5
Retraité	5
Autres	5
Niveau de diplôme	6
Sans diplôme ou CEP	6
Brevet, BEPC, DNB	6
CAP-BEP ou équivalent	6
BAC ou équivalent	6
BAC+2	6
BAC+3 ou +4	6
BAC+5 ou plus	6
Composition des ménages	6
Couple sans enfant	6
Couple avec enfant(s)	6
Famille monoparentale	6
Colocation / Autre	6
Personnes seules	6
Profil électoraux	7
Premier tour	7
Sécurité	8
Evolution du nombre d'infractions	8
Pour comparer	9
Services à la population	10
Commerce	10
Éducation	10
Villes autour de Angivillers	12
Avis sur la ville de Angivillers	13
Moyenne par critère	13
Villes autour de Angivillers	13
Répartition des avis par note	13
Répartition des avis par note	13

Situation géographique



i Informations clés

- **Région** : Hauts-de-France
- **Département** : Oise
- **Code postal** : 60130
- **Superficie** : 6 km²



Région
Hauts-de-France



Oise
LE DÉPARTEMENT

Statistiques sur la population



Nombre d'habitants

155



Age moyen

40 ans



Pop active

55.5%



Taux chômage

5.6%



Pop densité

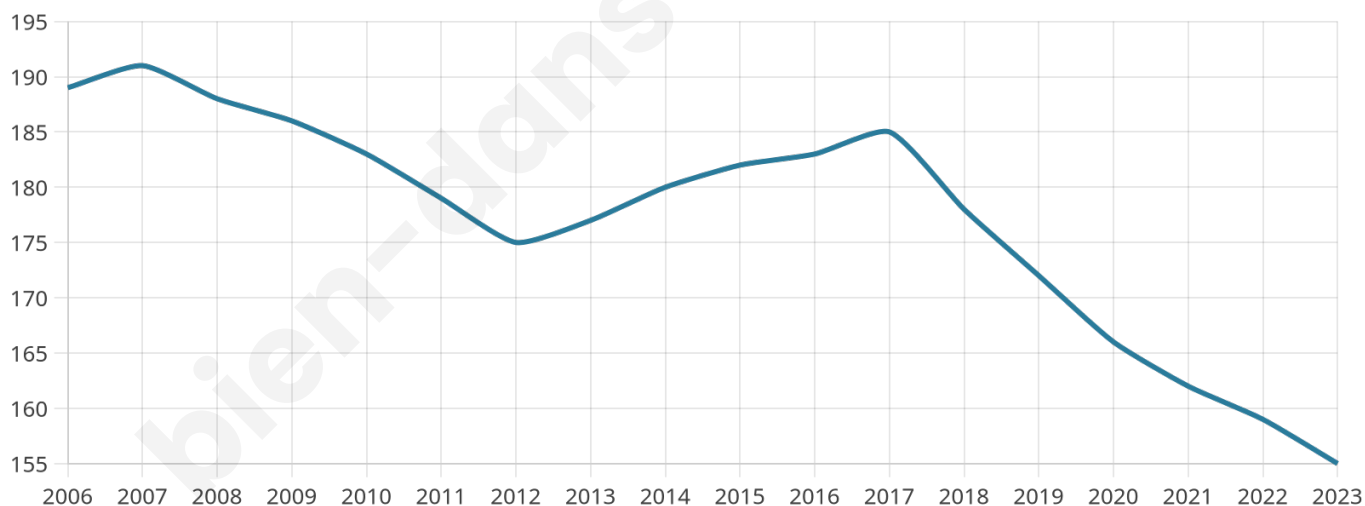
26 h/km²



Revenu moyen

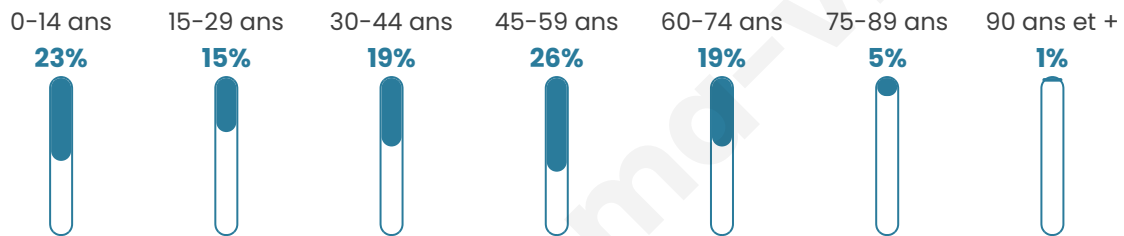
23 830 €/an

Evolution du nombre d'habitants

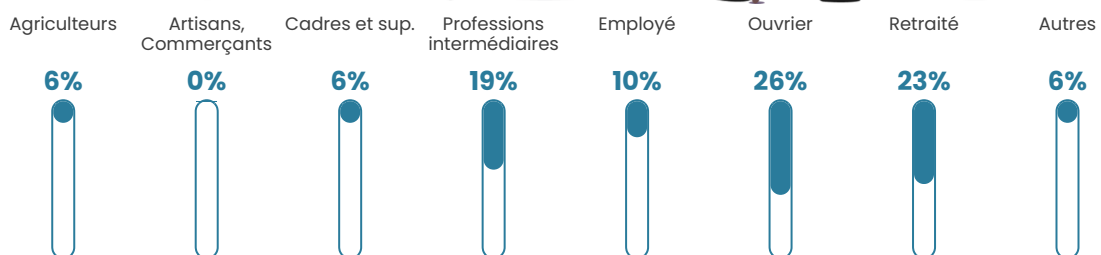


Sources : Institut national de la statistique et des études économiques (insee) selon Les dernières parutions officielles de 2024 portant sur les années 2020, 2021 et 2022.


Tranche d'âge




Activité professionnelle



Niveau de diplôme















Composition des ménages



Profils électoraux

Premier tour

	Marine LE PEN	42.73 %
	Emmanuel MACRON	19.09 %
	Jean-Luc MÉLENCHON	14.55 %
	Valérie PÉCRESSE	5.45 %
	Éric ZEMMOUR	4.55 %
	Nicolas DUPONT-AIGNAN	3.64 %
	Nathalie ARTHAUD	2.73 %
	Jean LASSALLE	1.82 %
	Anne HIDALGO	1.82 %
	Philippe POUTOU	1.82 %
	Fabien ROUSSEL	0.91 %
	Yannick JADOT	0.91 %



133 inscrits

Participation : 84.96%

Votes blancs : 0.88%

Votes nuls : 1.77%

Second tour

	Emmanuel MACRON	45,45 %
	Marine LE PEN	54,55 %

133 inscrits

Participation : 81.95%

Votes blancs : 5.5%

Votes nuls : 3.67%

Sécurité



Agressions physiques / sexuelles

0



Cambriolages

0



Vols / dégradations

0



Stupéfiants

0

Evolution du nombre d'infractions



Pour comparer

(en proportion du nombre d'habitants)



Sources : Bases statistiques communale, départementale et régionale de la délinquance enregistrée par la police et la gendarmerie nationales selon les dernières parutions officielles de 2025 portant sur l'année 2024 ([data.gouv](https://data.gouv.fr)).

Agressions physiques / sexuelles : Violences sexuelles, coups et blessures volontaires intrafamiliaux, coups et blessures volontaires, autres coups, blessures volontaires et vols violents sans arme.

Cambriolages : Cambriolages de logements.

Vols : Vols avec armes, vols d'accessoires sur véhicules, vols dans les véhicules, vols de véhicules, vols sans violence contre des personnes, destructions, dégradations volontaires et escroqueries.

Stupéfiants : Trafic de stupéfiants dont (AFD) et usage de stupéfiants.

Services à la population



Commerce

Hypermarché	X <u>Saint-Just-en-Chaussée</u> 5km
Supermarché	X <u>Saint-Just-en-Chaussée</u> 5km
Superette	X <u>Le Plessier-sur-Saint-Just</u> 4km
Boulangerie	X <u>Ravenel</u> 2km
Boucherie	X <u>Saint-Just-en-Chaussée</u> 5km
Restaurant	X <u>Ravenel</u> 2km
Garage	X <u>Ravenel</u> 1km
Station-service	X <u>Saint-Just-en-Chaussée</u> 5km
Banque	X <u>Saint-Just-en-Chaussée</u> 5km
La poste	X <u>Lieuville</u> 3km
Coiffeur	X <u>Ravenel</u> 2km
Tabac	X <u>Saint-Just-en-Chaussée</u> 5km
Bars / discothèque	X <u>Ravenel</u> 2km
Bibliothèque	X <u>Boulogne-la-Grasse</u> 19km
Cinéma	X <u>Clermont</u> 15km
Vétérinaire	X <u>Saint-Just-en-Chaussée</u> 4km



Santé

Pharmacie	X <u>Saint-Just-en-Chaussée</u> 4km
Hôpital	X <u>Clermont</u> 15km
Laboratoire d'analyses médicales	X <u>Saint-Just-en-Chaussée</u> 5km
Etablissement pour handicapé	X <u>Saint-Just-en-Chaussée</u> 5km
EHPA	X <u>Lieuville</u> 3km
Médecin	X <u>Pronleroy</u> 5km
Dentiste	X <u>Saint-Just-en-Chaussée</u> 5km
Chirurgien	X <u>Clermont</u> 15km
Dermatologue	X <u>Pont-Sainte-Maxence</u> 23km
Anesthésiste	X <u>Compiègne</u> 24km
Gastro-entérologue	X <u>Breteil</u> 21km
Gynécologue	X <u>Clermont</u> 15km
Cancérologue	X <u>Compiègne</u> 25km
Neurologue	X <u>Compiègne</u> 24km
Ophtalmologue	X <u>Fitz-James</u> 13km
ORL	X <u>Compiègne</u> 25km
Cardiologue	X <u>Montdidier</u> 17km
Pédiatre	X <u>Liancourt</u> 19km
Pneumologue	X <u>Montdidier</u> 17km
Psychologue	X <u>Clermont</u> 15km
Radiologue	X <u>Cauffry</u> 20km
Rhumatologue	X <u>Compiègne</u> 25km
Sage-femme	X <u>Pronleroy</u> 5km



Éducation

Crèche	X <u>Ravenel</u> 1km
Ecole maternelle Public	X <u>Saint-Just-en-Chaussée</u> 5km
Ecole maternelle Privé	X <u>Amiens</u> 47km
Ecole primaire Public	X <u>Ravenel</u> 2km
Ecole primaire Privé	X <u>Clermont</u> 15km
Collège Public	X <u>Saint-Just-en-Chaussée</u> 5km
Collège Privé	X <u>Agnetz</u> 15km
Lycée Public	X <u>Airion</u> 10km
Lycée Privé	X <u>Estrées-Saint-Denis</u> 13km

Sources : Base Sirene des entreprises et de leurs établissements selon les dernières parutions officielles de 2025 portant sur l'année 2024 ([data.gouv](#)). Liste, localisation et tarifs des professionnels de santé selon les dernières parutions officielles de 2025 portant sur l'année 2024 ([opendatasoft](#)) et FINESS Extraction du Fichier des établissements selon les dernières parutions officielles de 2025 portant sur l'année 2024 ([data.gouv](#)). Adresse et géolocalisation des établissements d'enseignement du premier et second degrés selon les dernières parutions officielles de 2025 portant sur l'année 2024 ([data.education.gouv](#))

bien-dans-ma-ville.fr

Villes autour de Angivillers

Ville	Habitants	Superficie	Pop densité	Pop active	Taux chômage	Revenu moyen	Prix immobilier
Lieuvillers (1 avis)	718	9 km ²	80 h/km ²	45.1%	3.1%	25 150 €/an	1 792 €/m ²
Ravenel	1 041	11 km ²	95 h/km ²	51.5%	4.8%	23 610 €/an	1 520 €/m ²
Léglantiers	548	7 km ²	78 h/km ²	51.6%	5.1%	22 380 €/an	1 375 €/m ²
Le Plessier-sur-Saint-Just	521	7 km ²	74 h/km ²	48.6%	4.8%	22 060 €/an	1 614 €/m ²
Cuignières	274	6 km ²	46 h/km ²	46.4%	2.6%	25 620 €/an	2 216 €/m ²
Erquinvillers	185	3 km ²	62 h/km ²	56.2%	5.9%	25 500 €/an	1 730 €/m ²
Saint-Just-en-Chaussée (9 avis)	5 810	14 km ²	415 h/km ²	48%	8.8%	19 810 €/an	1 622 €/m ²
Saint-Martin-aux-Bois	263	9 km ²	29 h/km ²	51.3%	4.6%	23 860 €/an	1 774 €/m ²
Saint-Remy-en-l'Eau	431	10 km ²	43 h/km ²	50.3%	5.3%	25 670 €/an	1 744 €/m ²
Valescourt	295	6 km ²	49 h/km ²	46.4%	4.1%	22 530 €/an	2 207 €/m ²
Plainval	422	9 km ²	47 h/km ²	48.3%	4.3%	23 700 €/an	1 849 €/m ²
Pronleroy	365	9 km ²	41 h/km ²	55.1%	6.8%	24 160 €/an	1 987 €/m ²
Noroy (1 avis)	247	5 km ²	49 h/km ²	53%	4%	24 230 €/an	2 242 €/m ²
Maignelay-Montigny (2 avis)	2 473	18 km ²	137 h/km ²	49.2%	5.9%	20 950 €/an	1 546 €/m ²
Montiers	392	7 km ²	56 h/km ²	57.1%	5.6%	25 640 €/an	1 588 €/m ²

Avis sur la ville de Angivillers



Moyenne par critère



Villes autour de Angivillers

Ville	Note globale	Sécurité	Éducation	Sport Loisir	Environnement	Vie pratique
Lieuvilleurs (1 avis)	3.4	4.0	4.0	3.0	4.0	2.0
Ravenel	-	-	-	-	-	-
Léglantiers	-	-	-	-	-	-
Le Plessier-sur-Saint-Just	-	-	-	-	-	-
Cuignières	-	-	-	-	-	-
Erquinvillers	-	-	-	-	-	-
Saint-Just-en-Chaussée (9 avis)	3.8	3.8	3.7	4.0	3.8	3.7
Saint-Martin-aux-Bois	-	-	-	-	-	-
Saint-Remy-en-l'Eau	-	-	-	-	-	-
Valescourt	-	-	-	-	-	-
Plainval	-	-	-	-	-	-
Pronleroy	-	-	-	-	-	-
Noroy (1 avis)	3.0	3.0	4.0	2.0	4.0	2.0
Maignelay-Montigny (2 avis)	4.5	4.0	4.5	4.5	4.5	5.0
Montiers	-	-	-	-	-	-



Vous aimez votre ville ? Notez-la !

Et faites-nous part de vos remarques constructives



Avec

BIEN dans ma **VILLE** 