



Version web

Ville de Angicourt

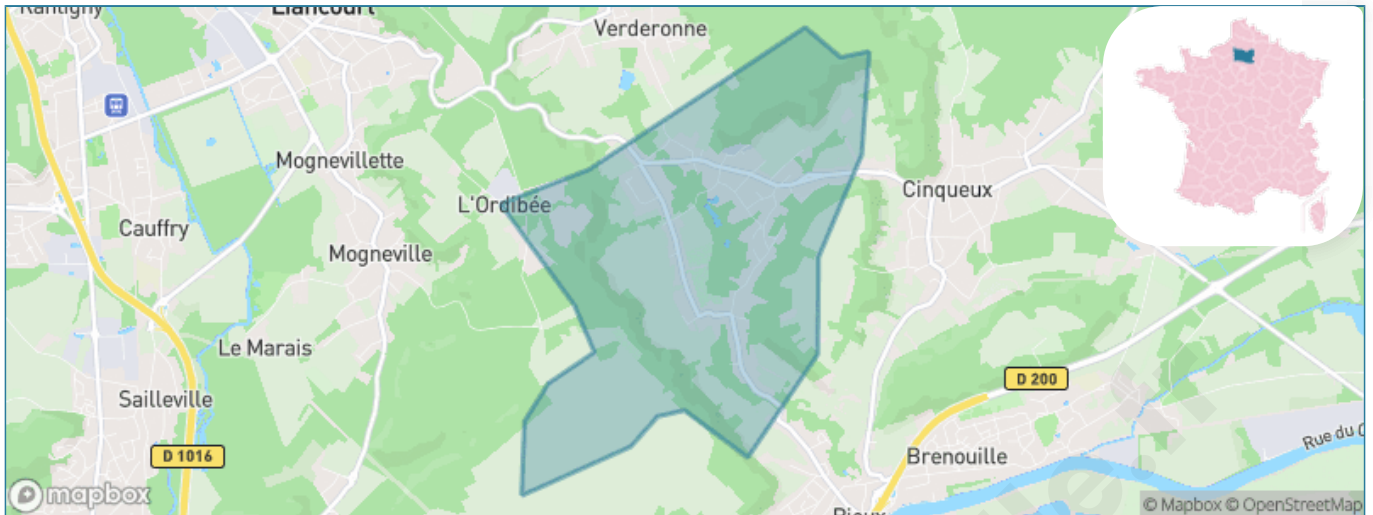
Présenté par

BIEN dans
ma **VILLE** 

Sommaire

Situation géographique	3
Statistiques sur la population	4
Evolution du nombre d'habitants	4
Tranche d'âge	5
<i>0-14 ans</i>	5
<i>15-29 ans</i>	5
<i>30-44 ans</i>	5
<i>45-59 ans</i>	5
<i>60-74 ans</i>	5
<i>75-89 ans</i>	5
<i>90 ans et +</i>	5
Activité professionnelle	5
<i>Agriculteurs</i>	5
<i>Artisans, Commerçants</i>	5
<i>Cadres et sup.</i>	5
<i>Professions intermédiaires</i>	5
<i>Employé</i>	5
<i>Ouvrier</i>	5
<i>Retraité</i>	5
<i>Autres</i>	5
Niveau de diplôme	6
<i>Sans diplôme ou CEP</i>	6
<i>Brevet, BEPC, DNB</i>	6
<i>CAP-BEP ou équivalent</i>	6
<i>BAC ou équivalent</i>	6
<i>BAC+2</i>	6
<i>BAC+3 ou +4</i>	6
<i>BAC+5 ou plus</i>	6
Composition des ménages	6
<i>Couple sans enfant</i>	6
<i>Couple avec enfant(s)</i>	6
<i>Famille monoparentale</i>	6
<i>Colocation / Autre</i>	6
<i>Personnes seules</i>	6
Profils électoraux	7
<i>Premier tour</i>	7
Sécurité	8
<i>Evolution du nombre d'infractions</i>	8
<i>Pour comparer</i>	9
Services à la population	10
<i>Commerce</i>	10
<i>Éducation</i>	10
<i>Villes autour de Angicourt</i>	12

Situation géographique



i Informations clés

- **Région** : Hauts-de-France
- **Département** : Oise
- **Code postal** : 60940
- **Superficie** : 5 km²



Statistiques sur la population



Nombre d'habitants

1 345



Age moyen

44 ans



Pop active

47.4%



Taux chômage

6.5%



Pop densité

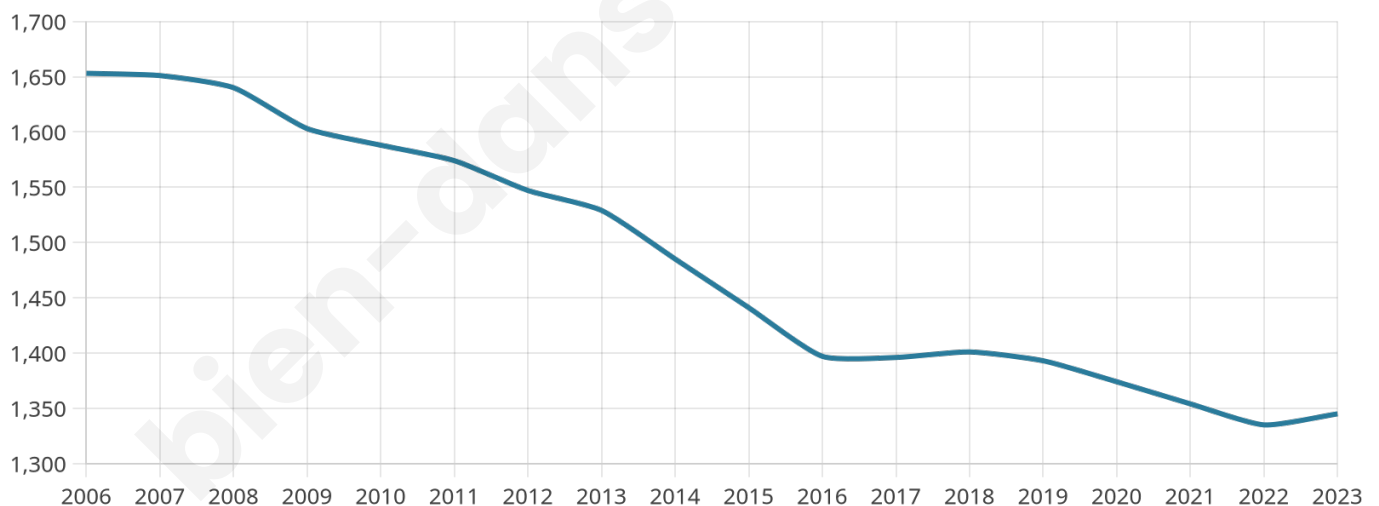
269 h/km²



Revenu moyen

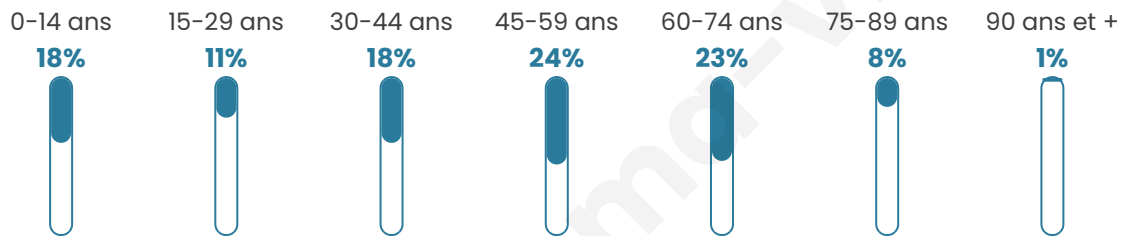
27 760 €/an

Evolution du nombre d'habitants

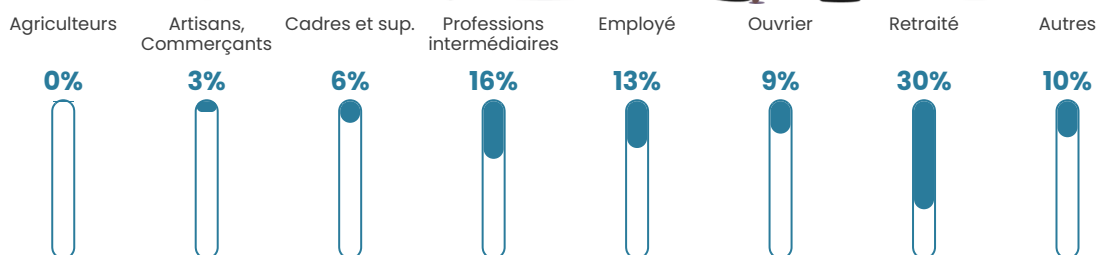


Sources : Institut national de la statistique et des études économiques (insee) selon Les dernières parutions officielles de 2024 portant sur les années 2020, 2021 et 2022.


Tranche d'âge




Activité professionnelle



Niveau de diplôme





Composition des ménages



Profils électoraux

Premier tour

	Marine LE PEN	34.52 %
	Emmanuel MACRON	23.83 %
	Jean-Luc MÉLENCHON	14.99 %
	Éric ZEMMOUR	9.09 %
	Valérie PÉCRESSE	4.91 %
	Fabien ROUSSEL	3.81 %
	Yannick JADOT	2.46 %
	Nicolas DUPONT-AIGNAN	2.46 %
	Anne HIDALGO	1.60 %
	Jean LASSALLE	1.11 %
	Nathalie ARTHAUD	0.74 %
	Philippe POUTOU	0.49 %



1 100 inscrits

Participation : 75.82%

Votes blancs : 1.68%

Votes nuls : 0.72%

Second tour

	Emmanuel MACRON	43,68 %
	Marine LE PEN	56,32 %

1 101 inscrits

Participation : 74.02%

Votes blancs : 6.99%

Votes nuls : 1.72%

Sécurité



Agressions physiques / sexuelles

0



Cambriolages

0



Vols / dégradations

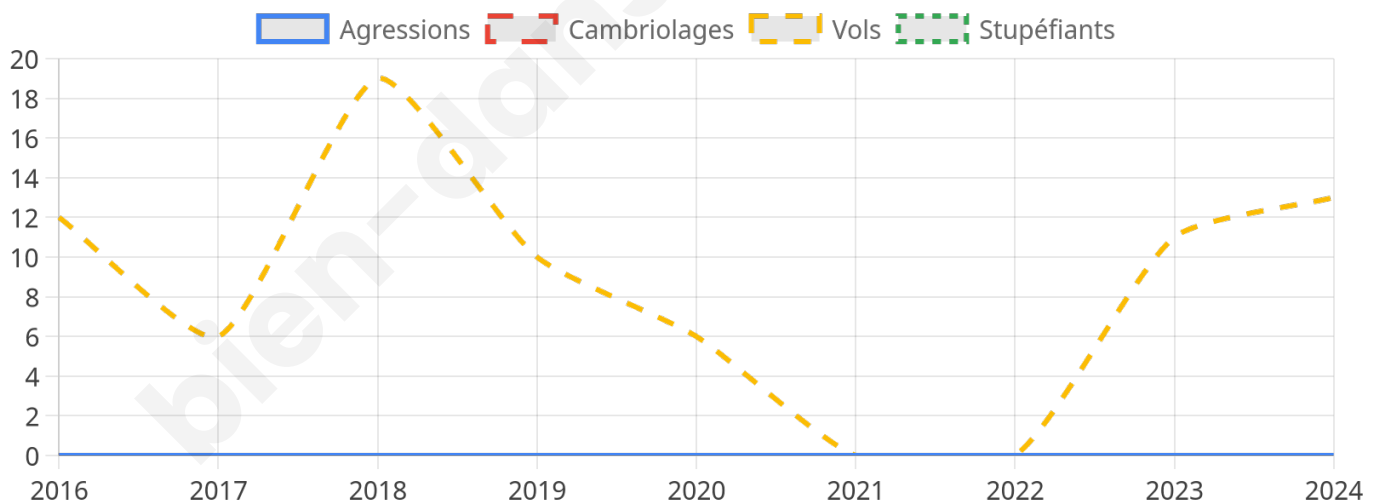
13



Stupéfiants

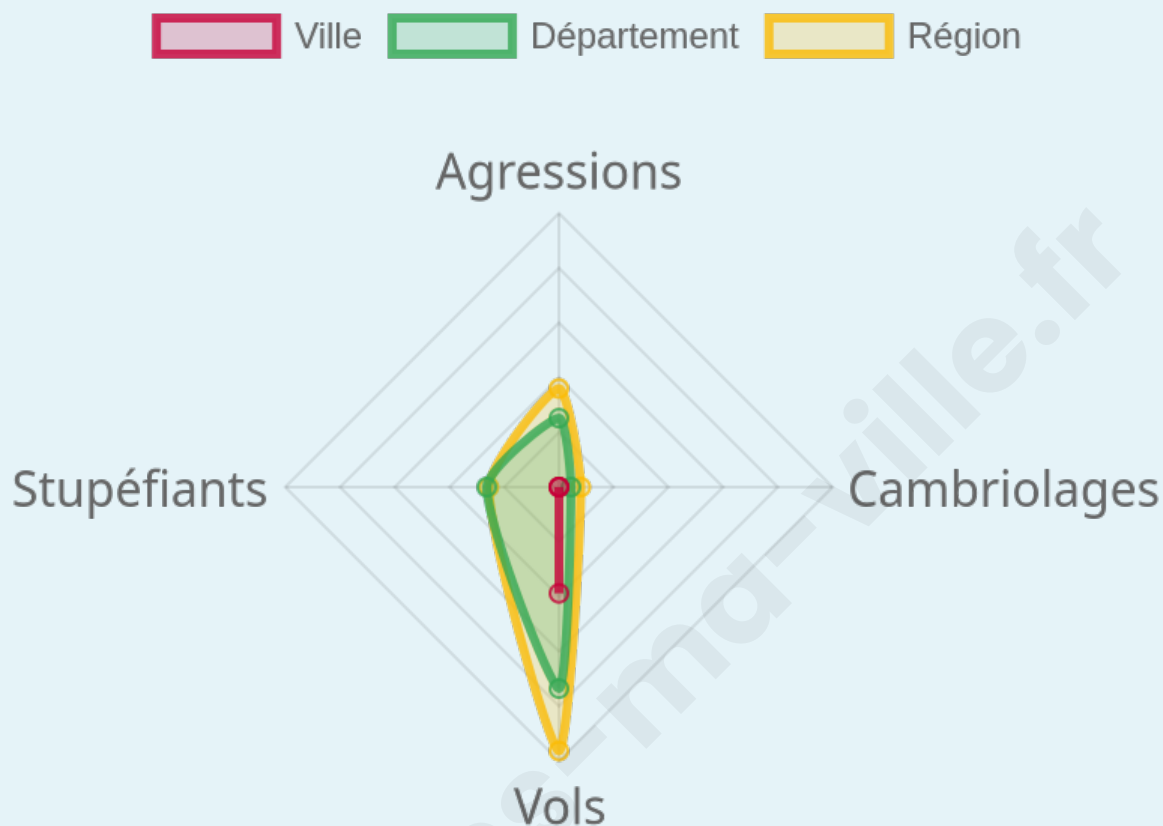
0

Evolution du nombre d'infractions



Pour comparer

(en proportion du nombre d'habitants)



Sources : Bases statistiques communale, départementale et régionale de la délinquance enregistrée par la police et la gendarmerie nationales selon les dernières parutions officielles de 2025 portant sur l'année 2024 ([data.gouv](https://data.gouv.fr)).

Agressions physiques / sexuelles : Violences sexuelles, coups et blessures volontaires intrafamiliaux, coups et blessures volontaires, autres coups, blessures volontaires et vols violents sans arme.

Cambriolages : Cambriolages de logements.

Vols : Vols avec armes, vols d'accessoires sur véhicules, vols dans les véhicules, vols de véhicules, vols sans violence contre des personnes, destructions, dégradations volontaires et escroqueries.

Stupéfiants : Trafic de stupéfiants dont (AFD) et usage de stupéfiants.

Services à la population



Commerce

Hypermarché	X <u>Cauffry</u> 4km
Supermarché	X <u>Villers-Saint-Paul</u> 3km
Superette	1
Boulangerie	X <u>Cinqueux</u> 2km
Boucherie	X <u>Cinqueux</u> 2km
Restaurant	X <u>Mognéville</u> 2km
Garage	2
Station-service	X <u>Liancourt</u> 3km
Banque	X <u>Liancourt</u> 3km
La poste	X <u>Verderonne</u> 2km
Coiffeur	X <u>Cinqueux</u> 2km
Tabac	X <u>Cinqueux</u> 2km
Bars / discothèque	X <u>Rieux</u> 2km
Bibliothèque	1
Cinéma	X <u>Verneuil-en-Halatte</u> 4km
Vétérinaire	X <u>Liancourt</u> 3km



Santé

Pharmacie	X <u>Cinqueux</u> 2km
Hôpital	X <u>Labruyère</u> 4km
Laboratoire d'analyses médicales	X <u>Liancourt</u> 3km
Etablissement pour handicapé	X <u>Monchy-Saint-Éloi</u> 3km
EHPA	X <u>Liancourt</u> 3km
Médecin	X <u>Cinqueux</u> 2km
Dentiste	X <u>Rieux</u> 2km
Chirurgien	X <u>Creil</u> 7km
Dermatologue	X <u>Creil</u> 7km
Anesthésiste	X <u>Creil</u> 7km
Gastro-entérologue	X <u>Creil</u> 7km
Gynécologue	X <u>Creil</u> 5km
Cancérologue	X <u>Compiègne</u> 24km
Neurologue	X <u>Creil</u> 5km
Ophtalmologue	X <u>Creil</u> 6km
ORL	X <u>Chantilly</u> 14km
Cardiologue	X <u>Monchy-Saint-Éloi</u> 3km
Pédiatre	X <u>Liancourt</u> 3km
Pneumologue	X <u>Creil</u> 7km
Psychologue	X <u>Creil</u> 7km
Radiologue	X <u>Cauffry</u> 4km
Rhumatologue	X <u>Creil</u> 7km
Sage-femme	X <u>Nogent-sur-Oise</u> 5km



Éducation

Crèche	2
Ecole maternelle Public	X <u>Liancourt</u> 3km
Ecole maternelle Privé	X <u>Sarcelles</u> 38km
Ecole primaire Public	1
Ecole primaire Privé	X <u>Pont-Sainte-Maxence</u> 8km
Collège Public	X <u>Villers-Saint-Paul</u> 3km
Collège Privé	X <u>Nogent-sur-Oise</u> 5km
Lycée Public	X <u>Nogent-sur-Oise</u> 6km
Lycée Privé	X <u>Creil</u> 8km

Sources : Base Sirene des entreprises et de leurs établissements selon les dernières parutions officielles de 2025 portant sur l'année 2024 ([data.gouv](#)). Liste, localisation et tarifs des professionnels de santé selon les dernières parutions officielles de 2025 portant sur l'année 2024 ([opendatasoft](#)) et FINISS Extraction du Fichier des établissements selon les dernières parutions officielles de 2025 portant sur

l'année 2024 ([data.gouv](https://data.gouv.fr)). Adresse et géolocalisation des établissements d'enseignement du premier et second degrés selon les dernières parutions officielles de 2025 portant sur l'année 2024 ([data.education.gouv](https://data.education.gouv.fr))

bien-dans-ma-ville.fr

Villes autour de Angicourt

Ville	Habitants	Superficie	Pop densité	Pop active	Taux chômage	Revenu moyen	Prix immobilier
Cinqueux (2 avis)	1 630	6 km ²	272 h/km ²	47.7%	4.5%	27 420 €/an	2 505 €/m ²
Verderonne	483	3 km ²	161 h/km ²	50.3%	3.7%	29 600 €/an	1 390 €/m ²
Rieux (1 avis)	1 559	2 km ²	780 h/km ²	46.6%	4.4%	24 800 €/an	2 104 €/m ²
Mognéville (2 avis)	1 487	3 km ²	496 h/km ²	50.4%	5%	24 160 €/an	2 223 €/m ²
Liancourt (6 avis)	6 785	4 km ²	1 696 h/km ²	44.9%	5.7%	21 030 €/an	1 905 €/m ²
Monchy-Saint-Éloi (4 avis)	2 155	3 km ²	718 h/km ²	45.4%	4.3%	24 660 €/an	2 120 €/m ²
Monceaux	947	6 km ²	158 h/km ²	48%	3.2%	25 580 €/an	2 197 €/m ²
Cauffry (4 avis)	2 649	4 km ²	662 h/km ²	48.5%	4.8%	24 570 €/an	2 252 €/m ²
Rosoy	622	5 km ²	124 h/km ²	53.5%	3.5%	27 620 €/an	2 103 €/m ²
Verneuil-en-Halatte (8 avis)	4 775	22 km ²	217 h/km ²	50.8%	3.7%	27 360 €/an	2 503 €/m ²
Villers-Saint-Paul (2 avis)	6 480	4 km ²	1 620 h/km ²	41.9%	6.5%	19 930 €/an	2 149 €/m ²
Laigneville (7 avis)	4 926	8 km ²	616 h/km ²	45.1%	4.2%	22 640 €/an	2 124 €/m ²
Brenouille (2 avis)	2 105	4 km ²	526 h/km ²	50%	4.3%	24 310 €/an	1 870 €/m ²
Rantigny (2 avis)	2 524	4 km ²	631 h/km ²	49.3%	5.8%	22 540 €/an	2 015 €/m ²
Bailleval (1 avis)	1 483	8 km ²	185 h/km ²	48.7%	4.3%	26 380 €/an	2 065 €/m ²

bien-dans-ma-ville.fr



Vous aimez votre ville ? Notez-la !

Et faites-nous part de vos remarques constructives



Avec

BIEN dans ma **VILLE** 