



Version web

# Ville de Angervilliers

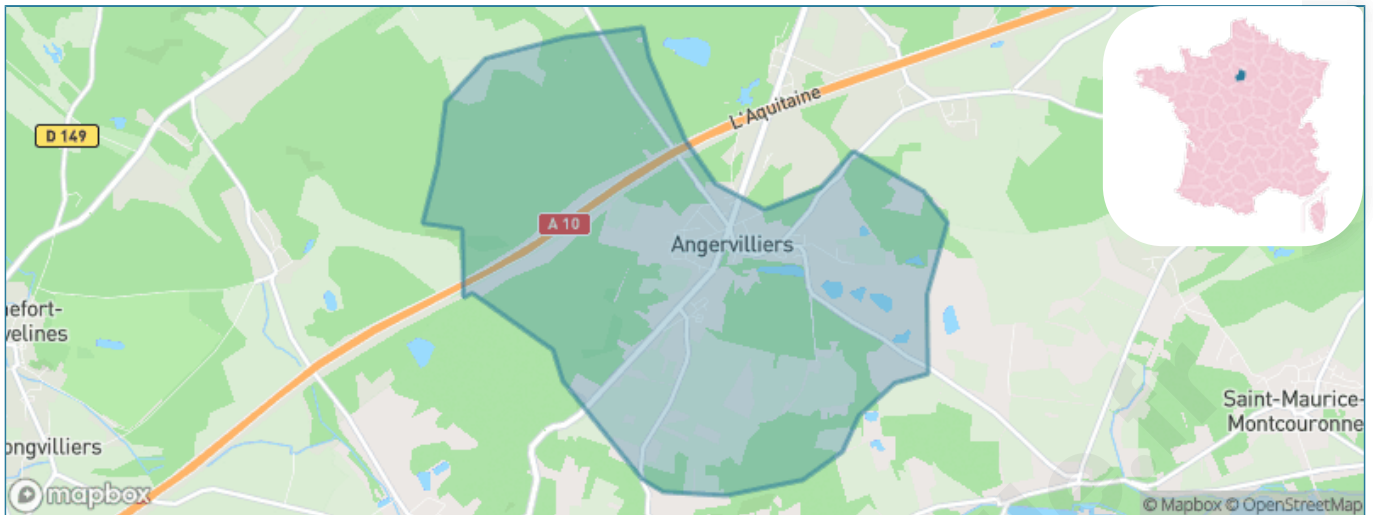
Présenté par

**BIEN** dans  
ma **VILLE** 

# Sommaire

Situation géographique .....	3
Statistiques sur la population .....	4
Evolution du nombre d'habitants .....	4
Tranche d'âge .....	5
0-14 ans .....	5
15-29 ans .....	5
30-44 ans .....	5
45-59 ans .....	5
60-74 ans .....	5
75-89 ans .....	5
90 ans et + .....	5
Activité professionnelle .....	5
Agriculteurs .....	5
Artisans, Commerçants .....	5
Cadres et sup. ....	5
Professions intermédiaires .....	5
Employé .....	5
Ouvrier .....	5
Retraité .....	5
Autres .....	5
Niveau de diplôme .....	6
Sans diplôme ou CEP .....	6
Brevet, BEPC, DNB .....	6
CAP-BEP ou équivalent .....	6
BAC ou équivalent .....	6
BAC+2 .....	6
BAC+3 ou +4 .....	6
BAC+5 ou plus .....	6
Composition des ménages .....	6
Couple sans enfant .....	6
Couple avec enfant(s) .....	6
Famille monoparentale .....	6
Colocation / Autre .....	6
Personnes seules .....	6
Profil électoraux .....	7
Premier tour .....	7
Sécurité .....	8
Evolution du nombre d'infractions .....	8
Pour comparer .....	9
Services à la population .....	10
Commerce .....	10
Éducation .....	10
Villes autour de Angervilliers .....	12
Avis sur la ville de Angervilliers .....	13
Moyenne par critère .....	13
Villes autour de Angervilliers .....	13
Répartition des avis par note .....	13
Répartition des avis par note .....	13

# Situation géographique



## i Informations clés

- **Région :** Île-de-France
- **Département :** Essonne
- **Code postal :** 91470
- **Superficie :** 9 km<sup>2</sup>



— TERRE D'AVENIRS —

# Statistiques sur la population



Nombre d'habitants

**1 772**



Age moyen

**40 ans**



Pop active

**48.3%**



Taux chômage

**5%**



Pop densité

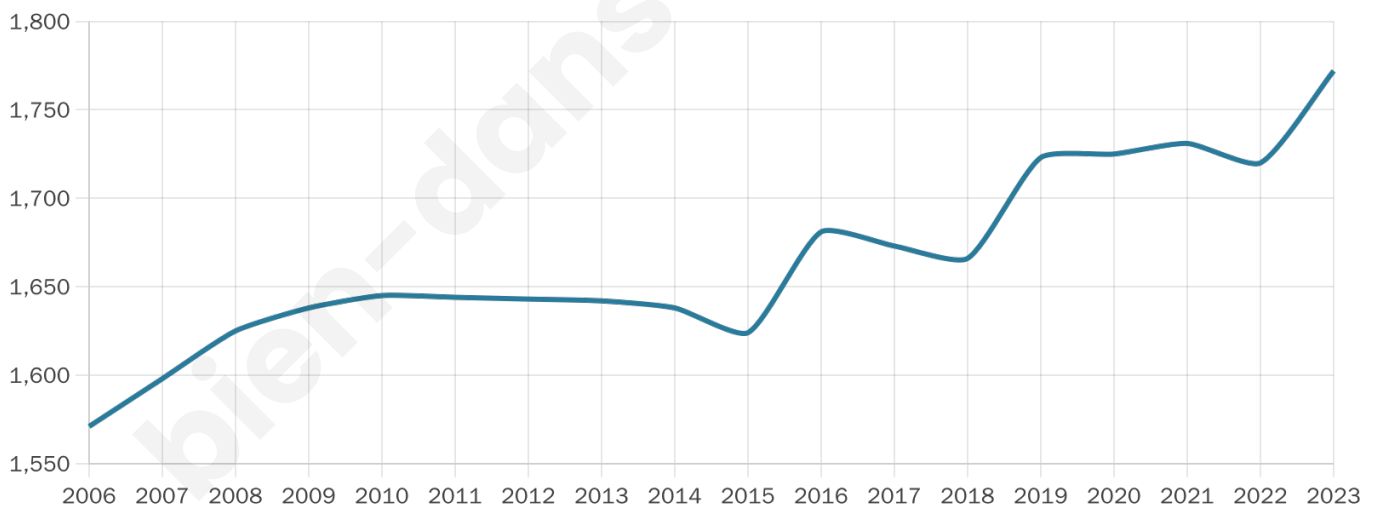
**197 h/km<sup>2</sup>**



Revenu moyen

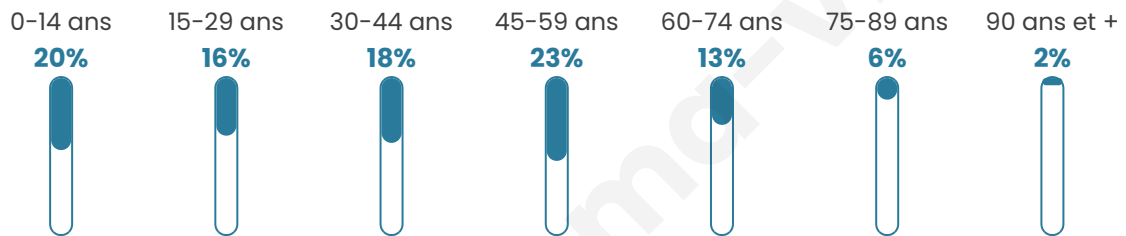
**29 150 €/an**

## Evolution du nombre d'habitants

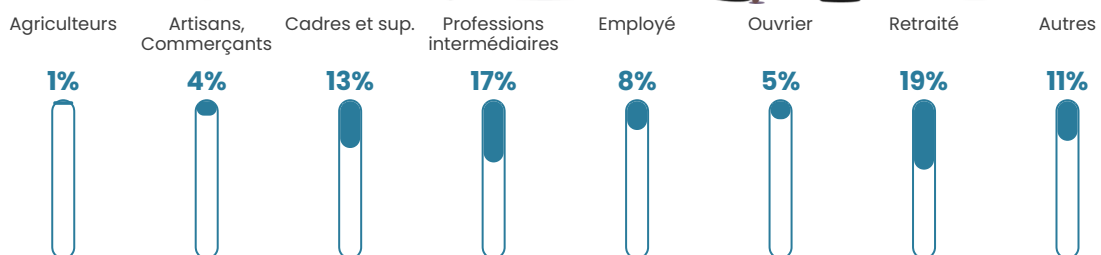


Sources : Institut national de la statistique et des études économiques (insee) selon Les dernières parutions officielles de 2024 portant sur les années 2020, 2021 et 2022.


## Tranche d'âge



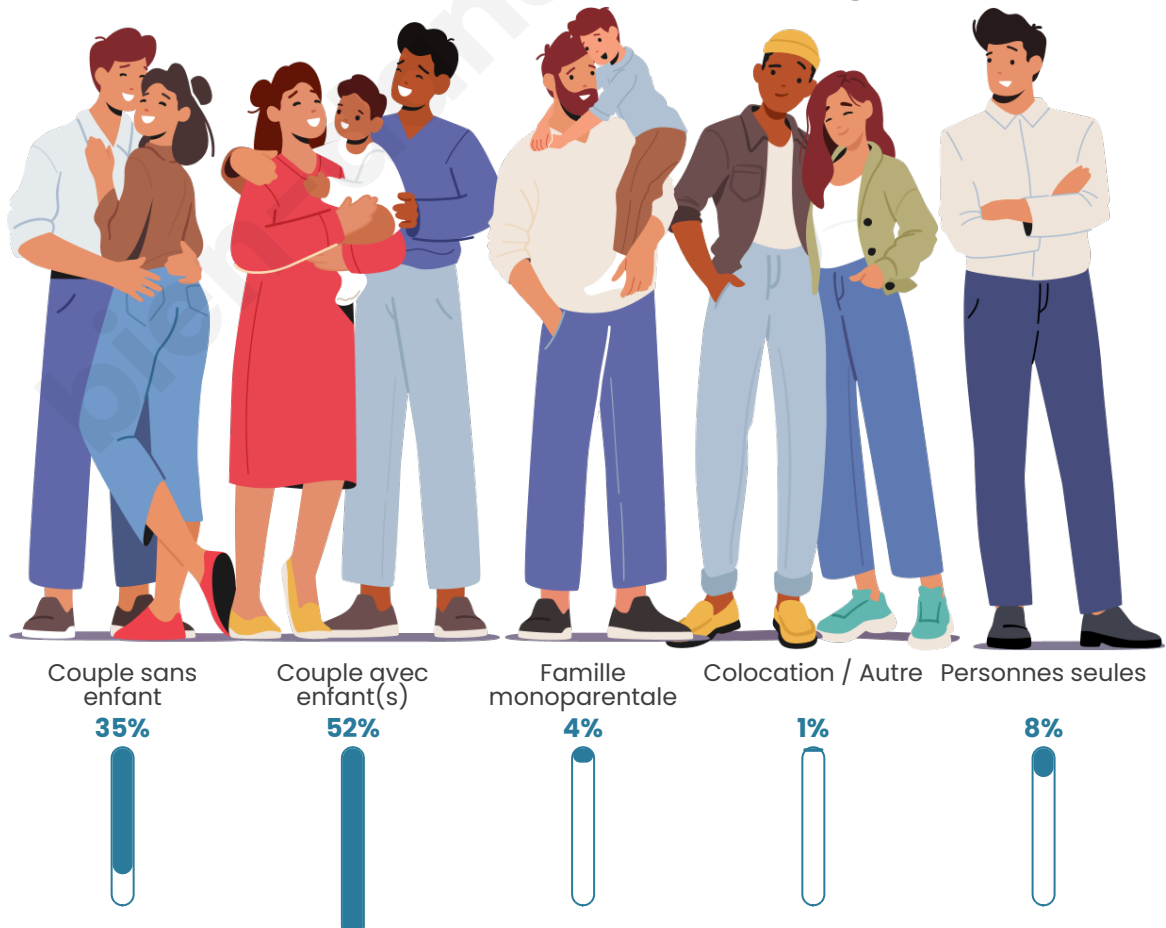
## Activité professionnelle



## Niveau de diplôme














## Composition des ménages



# Profils électoraux

## Premier tour

	Emmanuel MACRON	29.16 %
	Marine LE PEN	27.25 %
	Jean-Luc MÉLENCHON	15.27 %
	Éric ZEMMOUR	6.36 %
	Valérie PÉCRESSÉ	5.94 %
	Yannick JADOT	4.77 %
	Fabien ROUSSEL	3.92 %
	Jean LASSALLE	2.97 %
	Nicolas DUPONT- AIGNAN	1.70 %
	Anne HIDALGO	1.38 %
	Philippe POUTOU	0.74 %
	Nathalie ARTHAUD	0.53 %



### 1144 inscrits

Participation : 84.09%

Votes blancs : 1.66%

Votes nuls : 0.31%

## Second tour

	Emmanuel MACRON	57,28 %
	Marine LE PEN	42,72 %

### 1144 inscrits

Participation : 79.72%

Votes blancs : 7.46%

Votes nuls : 1.43%

# Sécurité



Agressions physiques / sexuelles

0



Cambriolages

0



Vols / dégradations

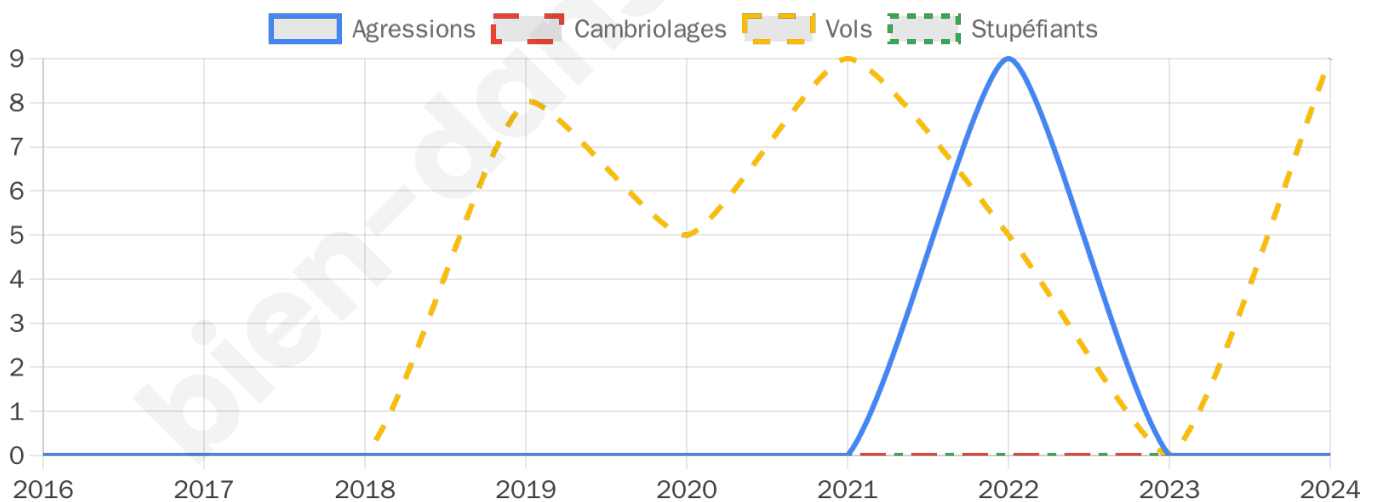
9



Stupéfiants

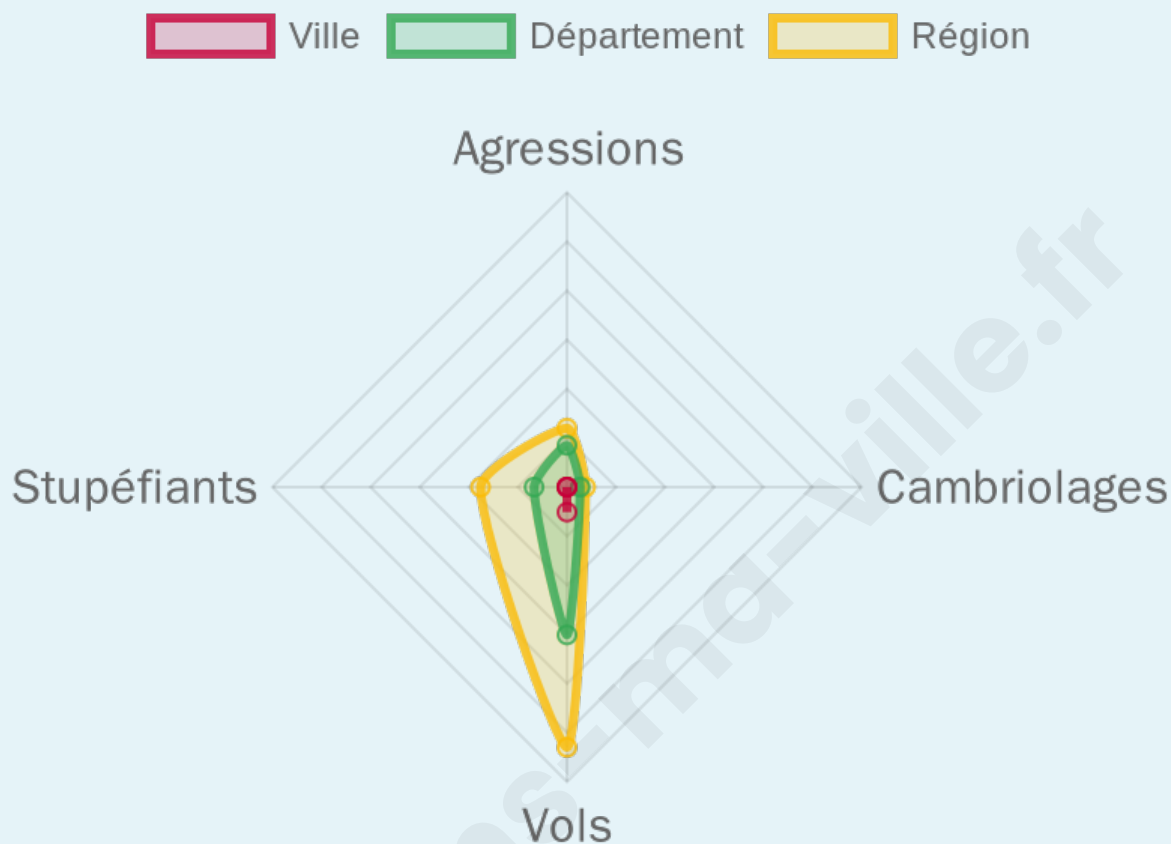
0

## Evolution du nombre d'infractions



## Pour comparer

(en proportion du nombre d'habitants)



Sources : Bases statistiques communale, départementale et régionale de la délinquance enregistrée par la police et la gendarmerie nationales selon les dernières parutions officielles de 2025 portant sur l'année 2024 ([data.gouv](https://data.gouv.fr)).

Agressions physiques / sexuelles : Violences sexuelles, coups et blessures volontaires intrafamiliaux, coups et blessures volontaires, autres coups, blessures volontaires et vols violents sans arme.

Cambriolages : Cambriolages de logements.

Vols : Vols avec armes, vols d'accessoires sur véhicules, vols dans les véhicules, vols de véhicules, vols sans violence contre des personnes, destructions, dégradations volontaires et escroqueries.

Stupéfiants : Trafic de stupéfiants dont (AFD) et usage de stupéfiants.

# Services à la population



## Commerce

Hypermarché	X <a href="#">Dourdan</a> 7km
Supermarché	X <a href="#">Saint-Chéron</a> 5km
Superette	2
Boulangerie	1
Boucherie	X <a href="#">Le Val-Saint-Germain</a> 2km
Restaurant	X <a href="#">Forges-les-Bains</a> 2km
Garage	1
Station-service	X <a href="#">Briis-sous-Forges</a> 5km
Banque	X <a href="#">Saint-Chéron</a> 5km
La poste	X <a href="#">Vaugrigneuse</a> 3km
Coiffeur	3
Tabac	X <a href="#">Saint-Chéron</a> 5km
Bars / discothèque	X <a href="#">Forges-les-Bains</a> 3km
Bibliothèque	X <a href="#">Bonnelles</a> 5km
Cinéma	X <a href="#">Dourdan</a> 7km
Vétérinaire	X <a href="#">Vaugrigneuse</a> 5km



## Santé

Pharmacie	1
Hôpital	X <a href="#">Bullion</a> 7km
Laboratoire d'analyses médicales	X <a href="#">Limours</a> 7km
Etablissement pour handicapé	X <a href="#">Limours</a> 7km
EHPA	1
Médecin	X <a href="#">Bonnelles</a> 5km
Dentiste	1
Chirurgien	X <a href="#">Arpajon</a> 13km
Dermatologue	X <a href="#">Saint-Chéron</a> 5km
Anesthésiste	X <a href="#">Saint-Arnoult-en-Yvelines</a> 10km
Gastro-entérologue	X <a href="#">Arpajon</a> 13km
Gynécologue	X <a href="#">Gif-sur-Yvette</a> 12km
Cancérologue	X <a href="#">Étampes</a> 20km
Neurologue	X <a href="#">Briis-sous-Forges</a> 6km
Ophtalmologue	X <a href="#">Dourdan</a> 7km
ORL	X <a href="#">Boullay-les-Troux</a> 10km
Cardiologue	X <a href="#">Arpajon</a> 13km
Pédiatre	X <a href="#">Gif-sur-Yvette</a> 11km
Pneumologue	X <a href="#">Lardy</a> 16km
Psychologue	X <a href="#">Dourdan</a> 7km
Radiologue	X <a href="#">Limours</a> 7km
Rhumatologue	X <a href="#">Arpajon</a> 13km
Sage-femme	X <a href="#">Limours</a> 5km



## Éducation

Crèche	X <a href="#">Le Val-Saint-Germain</a> 2km
Ecole maternelle Public	1
Ecole maternelle Privé	X <a href="#">Orsay</a> 15km
Ecole primaire Public	1
Ecole primaire Privé	X <a href="#">Dourdan</a> 7km
Collège Public	X <a href="#">Bonnelles</a> 5km
Collège Privé	X <a href="#">Dourdan</a> 7km
Lycée Public	X <a href="#">Limours</a> 7km
Lycée Privé	X <a href="#">Marcoussis</a> 13km

Sources : Base Sirene des entreprises et de leurs établissements selon les dernières parutions officielles de 2025 portant sur l'année 2024 ([data.gouv](#)). Liste, localisation et tarifs des professionnels de santé selon les dernières parutions officielles de 2025 portant sur l'année 2024 ([opendatasoft](#)) et FINESS Extraction du Fichier des établissements selon les dernières parutions officielles de 2025 portant sur l'année 2024 ([data.gouv](#)). Adresse et géolocalisation des établissements d'enseignement du premier et second degrés selon les

bien-dans-ma-ville.fr

## Villes autour de Angervilliers

Ville	Habitants	Superficie	Pop densité	Pop active	Taux chômage	Revenu moyen	Prix immobilier
Le Val-Saint-Germain	1 576	12 km <sup>2</sup>	131 h/km <sup>2</sup>	47.3%	2.9%	31 820 €/an	2 703 €/m <sup>2</sup>
Saint-Cyr-sous-Dourdan (3 avis)	982	9 km <sup>2</sup>	109 h/km <sup>2</sup>	49.1%	3.6%	30 850 €/an	2 699 €/m <sup>2</sup>
Saint-Maurice-Montcouronne (2 avis)	1 543	9 km <sup>2</sup>	171 h/km <sup>2</sup>	52.1%	2.9%	32 930 €/an	2 940 €/m <sup>2</sup>
Vaugrigneuse (4 avis)	1 458	6 km <sup>2</sup>	243 h/km <sup>2</sup>	49.2%	2.7%	28 420 €/an	2 799 €/m <sup>2</sup>
Forges-les-Bains (2 avis)	4 241	14 km <sup>2</sup>	303 h/km <sup>2</sup>	51.1%	3.2%	30 150 €/an	2 866 €/m <sup>2</sup>
Bonnelles (1 avis)	2 165	10 km <sup>2</sup>	217 h/km <sup>2</sup>	46.2%	2.9%	30 380 €/an	2 948 €/m <sup>2</sup>
Saint-Chéron (10 avis)	5 132	11 km <sup>2</sup>	467 h/km <sup>2</sup>	50.2%	3.9%	26 980 €/an	2 704 €/m <sup>2</sup>
Briis-sous-Forges (11 avis)	3 342	10 km <sup>2</sup>	334 h/km <sup>2</sup>	51.4%	3.4%	30 610 €/an	2 866 €/m <sup>2</sup>
Sermaise (1 avis)	1 617	13 km <sup>2</sup>	124 h/km <sup>2</sup>	49%	2.9%	28 860 €/an	2 585 €/m <sup>2</sup>
Langrolay-sur-Rance (1 avis)	991	5 km <sup>2</sup>	198 h/km <sup>2</sup>	47.5%	1.9%	25 400 €/an	2 019 €/m <sup>2</sup>
Roinville (2 avis)	1 319	13 km <sup>2</sup>	101 h/km <sup>2</sup>	48.7%	3.3%	30 400 €/an	3 188 €/m <sup>2</sup>
Longvilliers	496	13 km <sup>2</sup>	38 h/km <sup>2</sup>	48.6%	3.6%	34 010 €/an	2 448 €/m <sup>2</sup>
Rochefort-en-Yvelines	910	12 km <sup>2</sup>	76 h/km <sup>2</sup>	49.8%	3.7%	34 410 €/an	2 847 €/m <sup>2</sup>
Bullion (2 avis)	1 916	20 km <sup>2</sup>	96 h/km <sup>2</sup>	46.9%	2.9%	33 250 €/an	3 130 €/m <sup>2</sup>
Courson-Monteloup	563	3 km <sup>2</sup>	188 h/km <sup>2</sup>	52.4%	2.5%	32 560 €/an	3 338 €/m <sup>2</sup>

# Avis sur la ville de Angervilliers



## Moyenne par critère



## Villes autour de Angervilliers

Ville	Note globale	Sécurité	Éducation	Sport Loisir	Environnement	Vie pratique
Le Val-Saint-Germain	-	-	-	-	-	-
Saint-Cyr-sous-Dourdan (3 avis)	2.9	3.7	3.7	3.0	3.0	<b>1.0</b>
Saint-Maurice-Montcouronne (2 avis)	<b>4.5</b>	<b>5.0</b>	<b>4.0</b>	<b>5.0</b>	<b>5.0</b>	3.5
Vaugrigneuse (4 avis)	2.0	2.8	3.0	<b>1.3</b>	2.0	<b>0.8</b>
Forges-les-Bains (2 avis)	<b>4.1</b>	<b>5.0</b>	<b>4.5</b>	3.0	<b>4.5</b>	3.5
Bonnelles (1 avis)	3.4	<b>4.0</b>	<b>4.0</b>	2.0	<b>5.0</b>	2.0
Saint-Chéron (10 avis)	<b>4.2</b>	<b>4.2</b>	3.9	<b>4.0</b>	<b>4.7</b>	<b>4.1</b>
Briis-sous-Forges (11 avis)	3.8	<b>4.3</b>	<b>4.3</b>	3.5	3.8	3.3
Sermaise (1 avis)	3.6	<b>5.0</b>	<b>4.0</b>	<b>5.0</b>	<b>4.0</b>	<b>0.0</b>
Langrolay-sur-Rance (1 avis)	2.0	<b>0.0</b>	<b>4.0</b>	<b>1.0</b>	2.0	3.0
Roinville (2 avis)	3.9	<b>5.0</b>	3.0	3.5	<b>4.5</b>	3.5
Longvilliers	-	-	-	-	-	-
Rochefort-en-Yvelines	-	-	-	-	-	-
Bullion (2 avis)	3.3	3.0	3.5	3.5	<b>4.5</b>	2.0
Courson-Monteloup	-	-	-	-	-	-



# **Vous aimez votre ville ? Notez-la !**

Et faites-nous part de vos remarques constructives



Avec

**BIEN** dans ma **VILLE** 