



Version web

# Ville de Angecourt

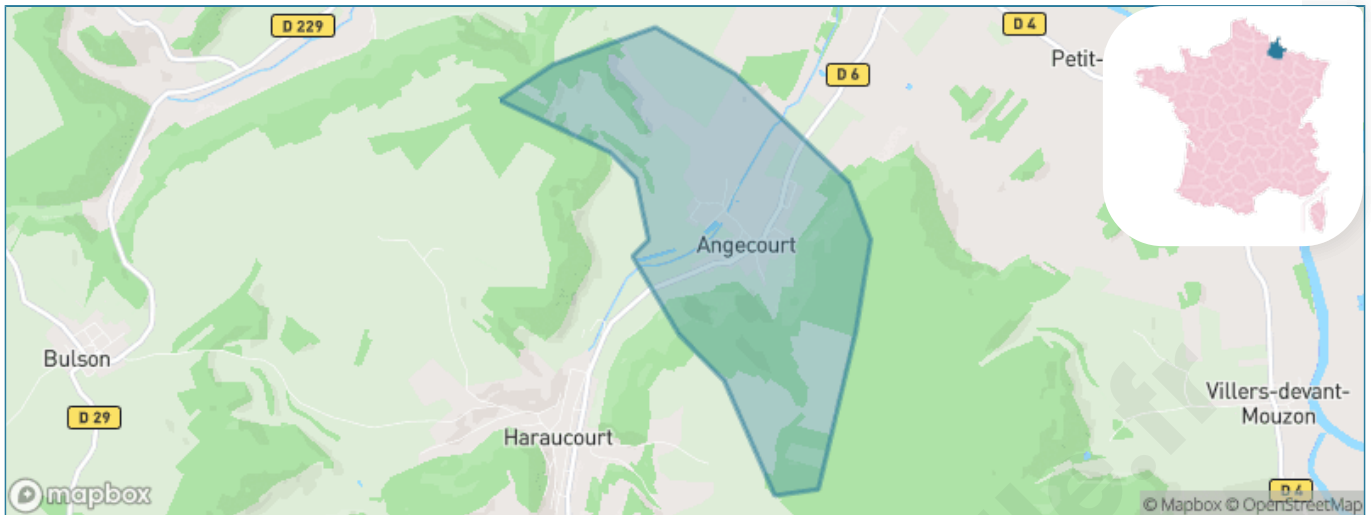
Présenté par

**BIEN** dans  
ma **VILLE** 

# Sommaire

Situation géographique .....	3
Statistiques sur la population .....	4
Evolution du nombre d'habitants .....	4
Tranche d'âge .....	5
0-14 ans .....	5
15-29 ans .....	5
30-44 ans .....	5
45-59 ans .....	5
60-74 ans .....	5
75-89 ans .....	5
90 ans et + .....	5
Activité professionnelle .....	5
Agriculteurs .....	5
Artisans, Commerçants .....	5
Cadres et sup. ....	5
Professions intermédiaires .....	5
Employé .....	5
Ouvrier .....	5
Retraité .....	5
Autres .....	5
Niveau de diplôme .....	6
Sans diplôme ou CEP .....	6
Brevet, BEPC, DNB .....	6
CAP-BEP ou équivalent .....	6
BAC ou équivalent .....	6
BAC+2 .....	6
BAC+3 ou +4 .....	6
BAC+5 ou plus .....	6
Composition des ménages .....	6
Couple sans enfant .....	6
Couple avec enfant(s) .....	6
Famille monoparentale .....	6
Colocation / Autre .....	6
Personnes seules .....	6
Profils électoraux .....	7
Premier tour .....	7
Sécurité .....	8
Evolution du nombre d'infractions .....	8
Pour comparer .....	9
Services à la population .....	10
Commerce .....	10
Éducation .....	10
Villes autour de Angecourt .....	11

# Situation géographique



## i Informations clés

- **Région** : Grand Est
- **Département** : Ardennes
- **Code postal** : 08450
- **Superficie** : 3 km<sup>2</sup>



# Statistiques sur la population



Nombre d'habitants

**382**



Age moyen

**42 ans**



Pop active

**45%**



Taux chômage

**6.3%**



Pop densité

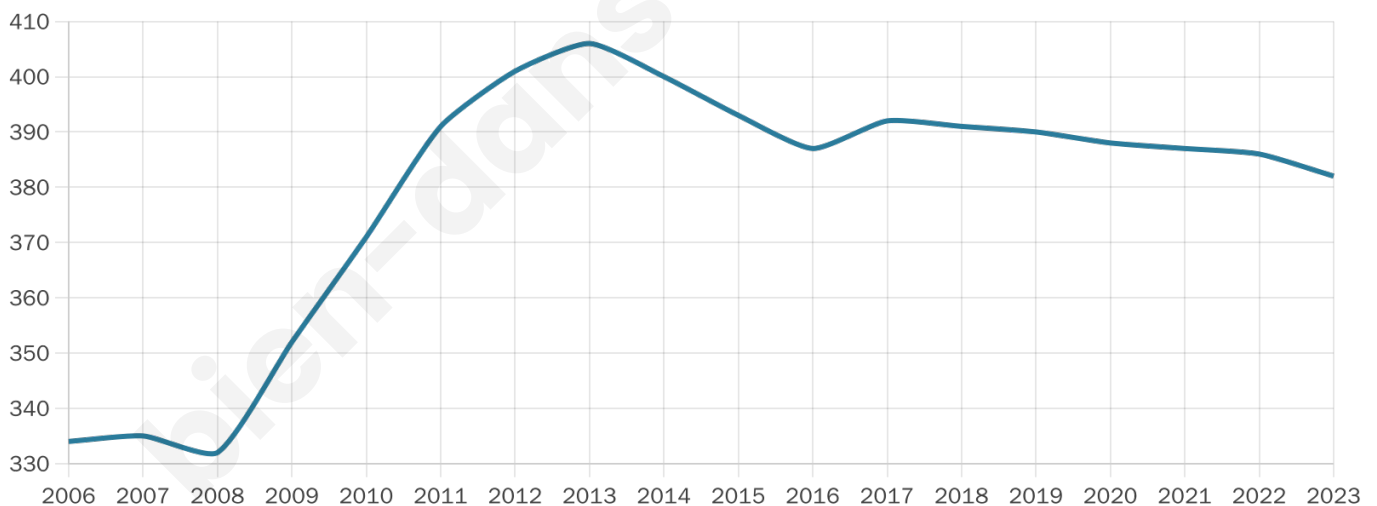
**127 h/km<sup>2</sup>**



Revenu moyen

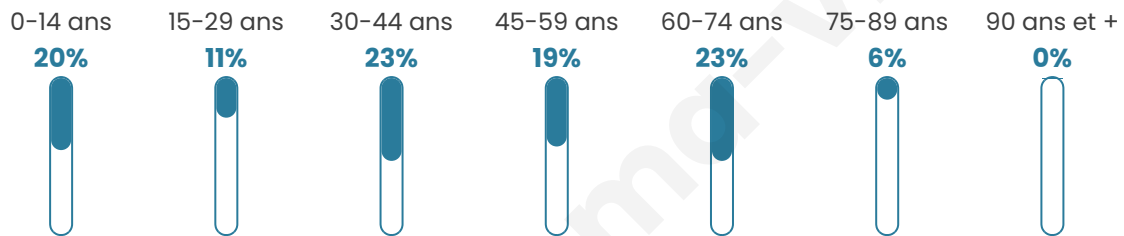
**20 370 €/an**

## Evolution du nombre d'habitants

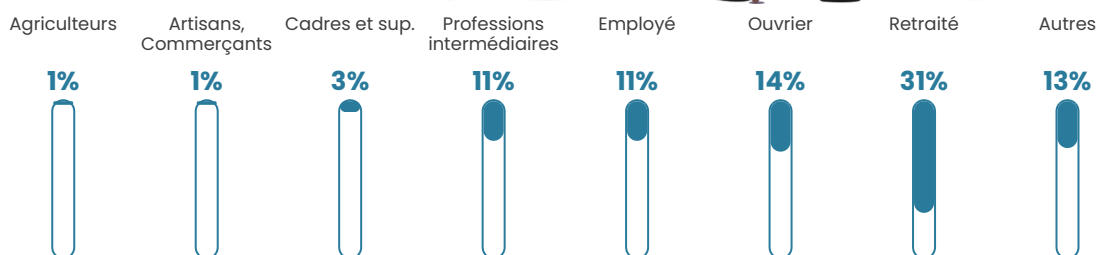


Sources : Institut national de la statistique et des études économiques (insee) selon Les dernières parutions officielles de 2024 portant sur les années 2020, 2021 et 2022.


## Tranche d'âge




## Activité professionnelle



## Niveau de diplôme






## Composition des ménages



# Profils électoraux

## Premier tour

	Marine LE PEN	43.81 %
	Emmanuel MACRON	19.47 %
	Jean-Luc MÉLENCHON	17.26 %
	Éric ZEMMOUR	4.87 %
	Jean LASSALLE	4.42 %
	Valérie PÉCRESSE	3.10 %
	Fabien ROUSSEL	2.65 %
	Anne HIDALGO	1.33 %
	Yannick JADOT	1.33 %
	Nicolas DUPONT-AIGNAN	0.88 %
	Nathalie ARTHAUD	0.44 %
	Philippe POUTOU	0.44 %



### 294 inscrits

Participation : 78.91%

Votes blancs : 1.72%

Votes nuls : 0.86%

## Second tour

	Emmanuel MACRON	34,1 %
	Marine LE PEN	65,9 %

### 294 inscrits

Participation : 81.97%

Votes blancs : 7.88%

Votes nuls : 2.07%

# Sécurité



Agressions physiques / sexuelles

0



Cambriolages

0



Vols / dégradations

0



Stupéfiants

0

## Evolution du nombre d'infractions



## Pour comparer

(en proportion du nombre d'habitants)



Sources : Bases statistiques communale, départementale et régionale de la délinquance enregistrée par la police et la gendarmerie nationales selon les dernières parutions officielles de 2025 portant sur l'année 2024 ([data.gouv](https://data.gouv.fr)).

Agressions physiques / sexuelles : Violences sexuelles, coups et blessures volontaires intrafamiliaux, coups et blessures volontaires, autres coups, blessures volontaires et vols violents sans arme.

Cambriolages : Cambriolages de logements.

Vols : Vols avec armes, vols d'accessoires sur véhicules, vols dans les véhicules, vols de véhicules, vols sans violence contre des personnes, destructions, dégradations volontaires et escroqueries.

Stupéfiants : Trafic de stupéfiants dont (AFD) et usage de stupéfiants.

# Services à la population



## Commerce

Hypermarché	X <a href="#">Sedan</a> 8km
Supermarché	X <a href="#">Bazeilles</a> 6km
Superette	1
Boulangerie	X <a href="#">Haraucourt</a> 2km
Boucherie	X <a href="#">Balan</a> 7km
Restaurant	X <a href="#">Remilly-Aillicourt</a> 3km
Garage	1
Station-service	X <a href="#">Bazeilles</a> 4km
Banque	X <a href="#">Raucourt-et-Flaba</a> 4km
La poste	X <a href="#">Remilly-Aillicourt</a> 2km
Coiffeur	1
Tabac	X <a href="#">Sedan</a> 8km
Bars / discothèque	X <a href="#">Haraucourt</a> 2km
Bibliothèque	X <a href="#">Balan</a> 7km
Cinéma	X <a href="#">Sedan</a> 8km
Vétérinaire	X <a href="#">Bazeilles</a> 5km



## Santé

Pharmacie	X <a href="#">Raucourt-et-Flaba</a> 4km
Hôpital	X <a href="#">Sedan</a> 9km
Laboratoire d'analyses médicales	X <a href="#">Balan</a> 7km
Etablissement pour handicapé	X <a href="#">Bazeilles</a> 5km
EHPA	X <a href="#">Bazeilles</a> 5km
Médecin	X <a href="#">Haraucourt</a> 2km
Dentiste	X <a href="#">Remilly-Aillicourt</a> 3km
Chirurgien	X <a href="#">Bazeilles</a> 6km
Dermatologue	X <a href="#">Bazeilles</a> 6km
Anesthésiste	X <a href="#">Bazeilles</a> 6km
Gastro-entérologue	X <a href="#">Bazeilles</a> 6km
Gynécologue	X <a href="#">Bazeilles</a> 6km
Cancérologue	X <a href="#">Reims</a> 82km
Neurologue	X <a href="#">Charleville-Mézières</a> 22km
Ophthalmologue	X <a href="#">Bazeilles</a> 6km
ORL	X <a href="#">Sedan</a> 9km
Cardiologue	X <a href="#">Bazeilles</a> 6km
Pédiatre	X <a href="#">Bazeilles</a> 6km
Pneumologue	X <a href="#">Charleville-Mézières</a> 23km
Psychologue	X <a href="#">Sedan</a> 8km
Radiologue	X <a href="#">Sedan</a> 8km
Rhumatologue	X <a href="#">Sedan</a> 8km
Sage-femme	X <a href="#">Mouzon</a> 7km



## Éducation

Crèche	X <a href="#">Bazeilles</a> 5km
Ecole maternelle Public	X <a href="#">Douzy</a> 6km
Ecole maternelle Privé	X <a href="#">Charleville-Mézières</a> 25km
Ecole primaire Public	X <a href="#">Haraucourt</a> 2km
Ecole primaire Privé	X <a href="#">Sedan</a> 8km
Collège Public	X <a href="#">Raucourt-et-Flaba</a> 3km
Collège Privé	X <a href="#">Sedan</a> 8km
Lycée Public	X <a href="#">Bazeilles</a> 5km
Lycée Privé	X <a href="#">Sedan</a> 8km

Sources : Base Sirene des entreprises et de leurs établissements selon les dernières parutions officielles de 2025 portant sur l'année 2024 ([data.gouv](#)). Liste, localisation et tarifs des professionnels de santé selon les dernières parutions officielles de 2025 portant sur l'année 2024 ([opendatasoft](#)) et FINISS Extraction du Fichier des établissements selon les dernières parutions officielles de 2025 portant sur l'année 2024 ([data.gouv](#)). Adresse et géolocalisation des établissements d'enseignement du premier et second degrés selon les dernières parutions officielles de 2025 portant sur l'année 2024 ([data.education.gouv](#))

## Villes autour de Angecourt

Ville	Habitants	Superficie	Pop densité	Pop active	Taux chômage	Revenu moyen	Prix immobilier
Haraucourt (1 avis)	699	11 km <sup>2</sup>	64 h/km <sup>2</sup>	40.6%	8.6%	19 950 €/an	1 126 €/m <sup>2</sup>
Remilly-Aillicourt	754	13 km <sup>2</sup>	58 h/km <sup>2</sup>	48%	2.4%	22 160 €/an	NC
Thelonne	405	3 km <sup>2</sup>	135 h/km <sup>2</sup>	50.9%	3%	23 260 €/an	1 348 €/m <sup>2</sup>
Bazeilles	2 470	37 km <sup>2</sup>	67 h/km <sup>2</sup>	43.4%	5.1%	22 870 €/an	1 281 €/m <sup>2</sup>
Villers-devant-Mouzon	102	4 km <sup>2</sup>	26 h/km <sup>2</sup>	48%	4.9%	NC	NC
Autrecourt-et-Pourron (1 avis)	342	12 km <sup>2</sup>	29 h/km <sup>2</sup>	43.6%	4.4%	20 830 €/an	NC
Raucourt-et-Flaba (2 avis)	813	21 km <sup>2</sup>	39 h/km <sup>2</sup>	44%	7.3%	19 150 €/an	NC
Noyers-Pont-Maugis	673	9 km <sup>2</sup>	75 h/km <sup>2</sup>	46.1%	6.2%	22 180 €/an	867 €/m <sup>2</sup>
Bulson	140	6 km <sup>2</sup>	23 h/km <sup>2</sup>	45.7%	0.7%	23 670 €/an	NC
Balan	1 579	4 km <sup>2</sup>	395 h/km <sup>2</sup>	44.3%	4.8%	22 950 €/an	1 090 €/m <sup>2</sup>
La Moncelle	137	0 km <sup>2</sup>	137 h/km <sup>2</sup>	0%	0%	NC	1 890 €/m <sup>2</sup>
Douzy (2 avis)	2 134	20 km <sup>2</sup>	107 h/km <sup>2</sup>	51%	6%	20 830 €/an	1 361 €/m <sup>2</sup>
Wadelincourt	447	4 km <sup>2</sup>	112 h/km <sup>2</sup>	49%	5.1%	23 460 €/an	1 433 €/m <sup>2</sup>
Maisoncelle-et-Villers	69	11 km <sup>2</sup>	6 h/km <sup>2</sup>	55.1%	1.4%	NC	NC
La Besace	133	14 km <sup>2</sup>	10 h/km <sup>2</sup>	42.9%	3.8%	21 900 €/an	NC

bien-dans-ma-ville.fr



# Vous aimez votre ville ? Notez-la !

Et faites-nous part de vos remarques constructives



Avec

**BIEN** dans ma **VILLE** 