



Version web

# Ville de Anères

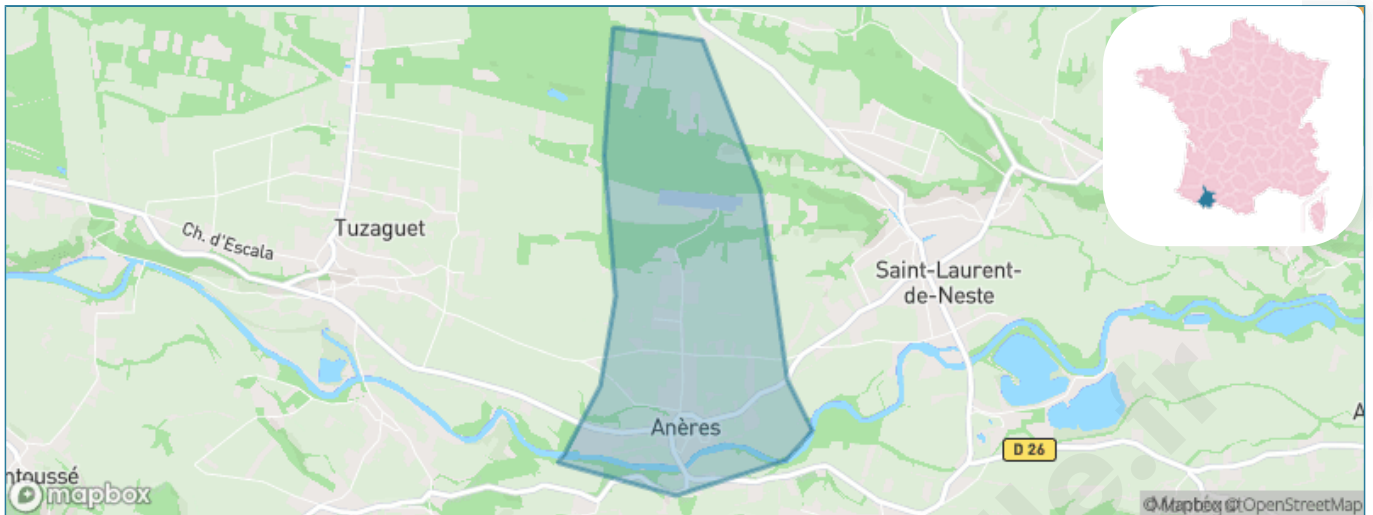
Présenté par

**BIEN** dans  
ma **VILLE** 

# Sommaire

Situation géographique .....	3
Statistiques sur la population .....	4
Evolution du nombre d'habitants .....	4
Tranche d'âge .....	5
0-14 ans .....	5
15-29 ans .....	5
30-44 ans .....	5
45-59 ans .....	5
60-74 ans .....	5
75-89 ans .....	5
90 ans et + .....	5
Activité professionnelle .....	5
Agriculteurs .....	5
Artisans, Commerçants .....	5
Cadres et sup. ....	5
Professions intermédiaires .....	5
Employé .....	5
Ouvrier .....	5
Retraité .....	5
Autres .....	5
Niveau de diplôme .....	6
Sans diplôme ou CEP .....	6
Brevet, BEPC, DNB .....	6
CAP-BEP ou équivalent .....	6
BAC ou équivalent .....	6
BAC+2 .....	6
BAC+3 ou +4 .....	6
BAC+5 ou plus .....	6
Composition des ménages .....	6
Couple sans enfant .....	6
Couple avec enfant(s) .....	6
Famille monoparentale .....	6
Colocation / Autre .....	6
Personnes seules .....	6
Profils électoraux .....	7
Premier tour .....	7
Sécurité .....	8
Evolution du nombre d'infractions .....	8
Pour comparer .....	9
Services à la population .....	10
Commerce .....	10
Éducation .....	10
Villes autour de Anères .....	12

# Situation géographique



## i Informations clés

- **Région** : Occitanie
- **Département** : Hautes-Pyrénées
- **Code postal** : 65150
- **Superficie** : 2 km<sup>2</sup>



# Statistiques sur la population



Nombre d'habitants

**166**



Age moyen

**50 ans**



Pop active

**43.4%**



Taux chômage

**2.2%**



Pop densité

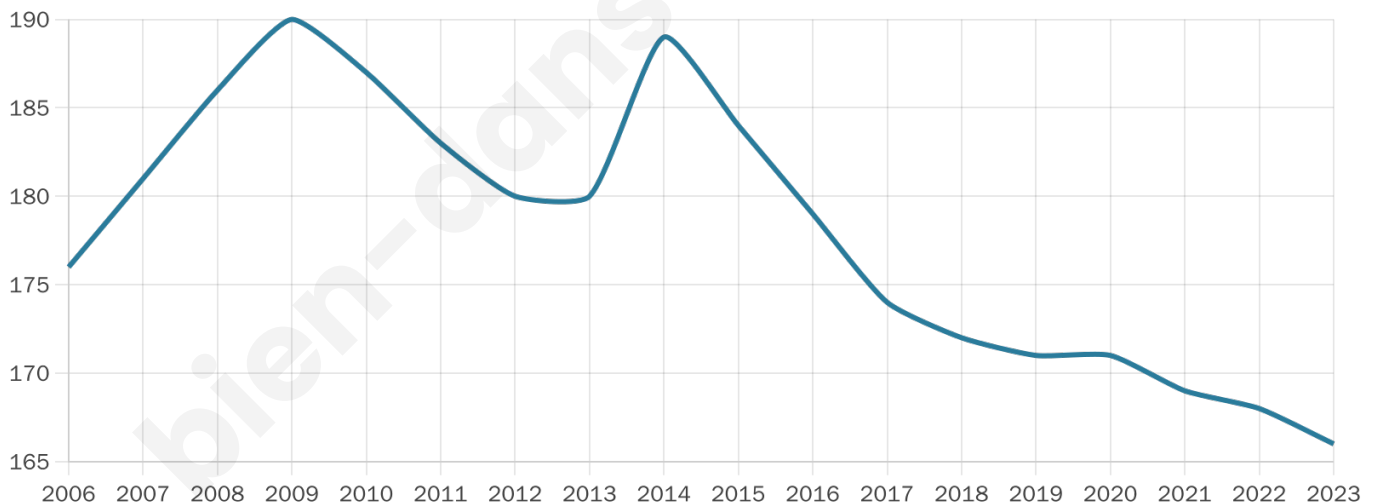
**83 h/km<sup>2</sup>**



Revenu moyen

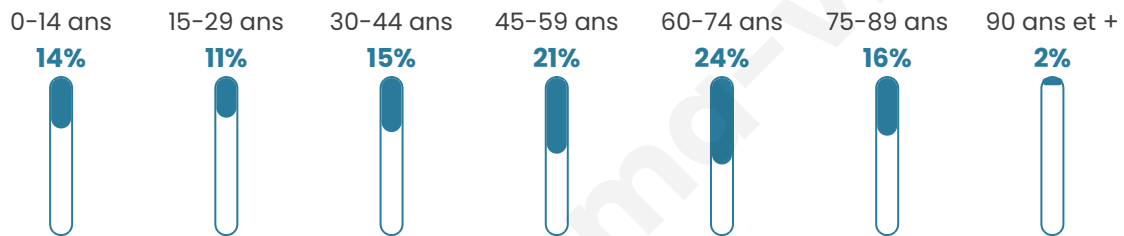
**24 160 €/an**

## Evolution du nombre d'habitants

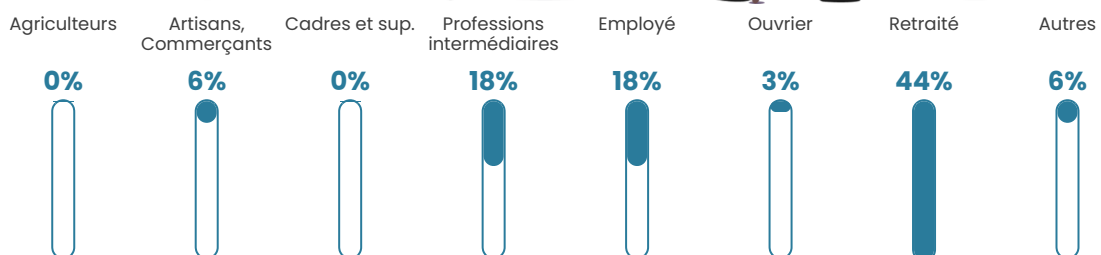


Sources : Institut national de la statistique et des études économiques (insee) selon Les dernières parutions officielles de 2024 portant sur les années 2020, 2021 et 2022.

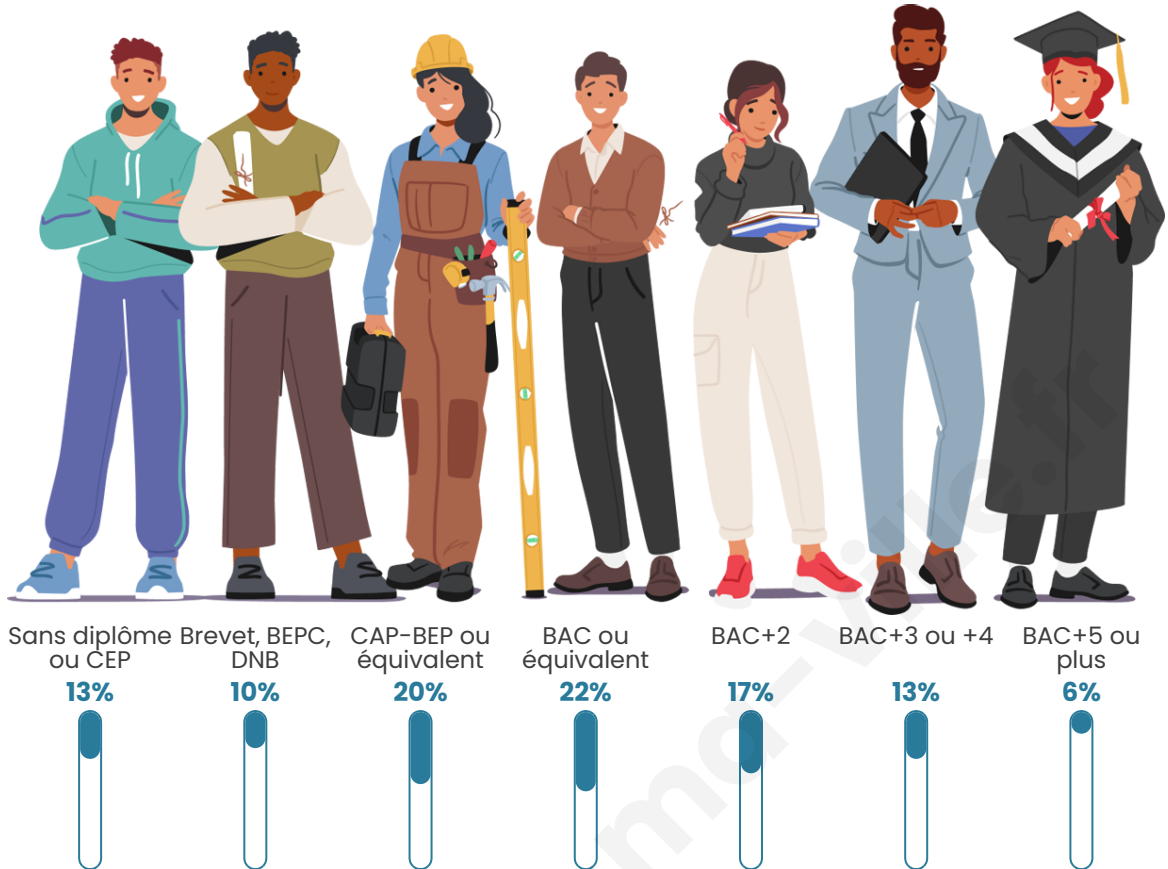
## Tranche d'âge




## Activité professionnelle



## Niveau de diplôme



## Composition des ménages



# Profils électoraux

## Premier tour

	Emmanuel MACRON	27.41 %
	Jean-Luc MÉLENCHON	27.41 %
	Marine LE PEN	17.04 %
	Jean LASSALLE	10.37 %
	Yannick JADOT	8.15 %
	Fabien ROUSSEL	3.70 %
	Éric ZEMMOUR	2.22 %
	Valérie PÉCRESSÉ	1.48 %
	Philippe POUTOU	1.48 %
	Anne HIDALGO	0.74 %
	Nathalie ARTHAUD	0.00 %
	Nicolas DUPONT- AIGNAN	0.00 %



### 160 inscrits

Participation : 88.12%

Votes blancs : 0.71%

Votes nuls : 3.55%

## Second tour

	Emmanuel MACRON	71,3 %
	Marine LE PEN	28,7 %

### 160 inscrits

Participation : 82.5%

Votes blancs : 8.33%

Votes nuls : 4.55%

# Sécurité



Agressions physiques / sexuelles

0



Cambriolages

0



Vols / dégradations

0



Stupéfiants

0

## Evolution du nombre d'infractions



## Pour comparer

(en proportion du nombre d'habitants)



Sources : Bases statistiques communale, départementale et régionale de la délinquance enregistrée par la police et la gendarmerie nationales selon les dernières parutions officielles de 2025 portant sur l'année 2024 ([data.gouv](https://data.gouv.fr)).

Agressions physiques / sexuelles : Violences sexuelles, coups et blessures volontaires intrafamiliaux, coups et blessures volontaires, autres coups, blessures volontaires et vols violents sans arme.

Cambriolages : Cambriolages de logements.

Vols : Vols avec armes, vols d'accessoires sur véhicules, vols dans les véhicules, vols de véhicules, vols sans violence contre des personnes, destructions, dégradations volontaires et escroqueries.

Stupéfiants : Trafic de stupéfiants dont (AFD) et usage de stupéfiants.

# Services à la population



## Commerce

Hypermarché	X <u>Gourdan-Polignan</u> 8km
Supermarché	X <u>Montréjeau</u> 7km
Superette	X <u>Saint-Laurent-de-Neste</u> 1km
Boulangerie	X <u>Saint-Laurent-de-Neste</u> 1km
Boucherie	X <u>Tibiran-Jaunac</u> 6km
Restaurant	X <u>Saint-Laurent-de-Neste</u> 1km
Garage	X <u>Nestier</u> 1km
Station-service	X <u>Gourdan-Polignan</u> 8km
Banque	X <u>Montréjeau</u> 7km
La poste	X <u>Tibiran-Jaunac</u> 6km
Coiffeur	X <u>Nestier</u> 0km
Tabac	X <u>Montréjeau</u> 7km
Bars / discothèque	X <u>Montréjeau</u> 7km
Bibliothèque	X <u>Le Cuing</u> 14km
Cinéma	X <u>Montréjeau</u> 7km
Vétérinaire	X <u>Montoussé</u> 5km



## Santé

Pharmacie	X <u>Saint-Laurent-de-Neste</u> 1km
Hôpital	X <u>Lannemezan</u> 8km
Laboratoire d'analyses médicales	X <u>Montréjeau</u> 6km
Etablissement pour handicapé	X <u>Lannemezan</u> 8km
EHPA	X <u>Saint-Laurent-de-Neste</u> 1km
Médecin	X <u>Saint-Laurent-de-Neste</u> 1km
Dentiste	X <u>Montréjeau</u> 6km
Chirurgien	X <u>Lannemezan</u> 10km
Dermatologue	X <u>Tarbes</u> 38km
Anesthésiste	X <u>Tarbes</u> 37km
Gastro-entérologue	X <u>Tarbes</u> 37km
Gynécologue	X <u>Saint-Gaudens</u> 19km
Cancérologue	X <u>Tarbes</u> 37km
Neurologue	X <u>Saint-Gaudens</u> 21km
Ophtalmologue	X <u>Lannemezan</u> 8km
ORL	X <u>Bagnères-de-Luchon</u> 32km
Cardiologue	X <u>Saint-Plancard</u> 14km
Pédiatre	X <u>Tarbes</u> 37km
Pneumologue	X <u>Saint-Plancard</u> 14km
Psychologue	X <u>Montréjeau</u> 7km
Radiologue	X <u>Lannemezan</u> 8km
Rhumatologue	X <u>Saint-Gaudens</u> 21km
Sage-femme	X <u>Saint-Gaudens</u> 20km



## Éducation

Crèche	<b>1</b>
Ecole maternelle Public	X <u>Montréjeau</u> 7km
Ecole maternelle Privé	X <u>Plaisance-du-Touch</u> 86km
Ecole primaire Public	X <u>Saint-Laurent-de-Neste</u> 1km
Ecole primaire Privé	X <u>Cantaous</u> 5km
Collège Public	X <u>Saint-Laurent-de-Neste</u> 1km
Collège Privé	X <u>Benqué-Molère</u> 16km
Lycée Public	X <u>Gourdan-Polignan</u> 8km
Lycée Privé	X <u>Monléon-Magnoac</u> 17km

Sources : Base Sirene des entreprises et de leurs établissements selon les dernières parutions officielles de 2025 portant sur l'année 2024 ([data.gouv](https://data.gouv.fr)). Liste, localisation et tarifs des professionnels de santé selon les dernières parutions officielles de 2025 portant sur l'année

2024 ([opendatasoft](#)) et FINISS Extraction du Fichier des établissements selon les dernières parutions officielles de 2025 portant sur l'année 2024 ([data.gouv](#)). Adresse et géolocalisation des établissements d'enseignement du premier et second degrés selon les dernières parutions officielles de 2025 portant sur l'année 2024 ([data.education.gouv](#))

bien-dans-ma-ville.fr

## Villes autour de Anères

Ville	Habitants	Superficie	Pop densité	Pop active	Taux chômage	Revenu moyen	Prix immobilier
Nestier	206	4 km <sup>2</sup>	52 h/km <sup>2</sup>	39.8%	4.9%	20 720 €/an	811 €/m <sup>2</sup>
Saint-Laurent-de-Neste (2 avis)	964	10 km <sup>2</sup>	96 h/km <sup>2</sup>	39%	3.7%	22 600 €/an	1 193 €/m <sup>2</sup>
Montégut	126	6 km <sup>2</sup>	21 h/km <sup>2</sup>	41.3%	4.8%	19 640 €/an	605 €/m <sup>2</sup>
Hautaget	59	1 km <sup>2</sup>	59 h/km <sup>2</sup>	54.2%	0%	NC	1 635 €/m <sup>2</sup>
Saint-Paul	324	6 km <sup>2</sup>	54 h/km <sup>2</sup>	43.8%	4.9%	22 690 €/an	1 295 €/m <sup>2</sup>
Lombrès	87	1 km <sup>2</sup>	87 h/km <sup>2</sup>	47.1%	4.6%	NC	1 389 €/m <sup>2</sup>
Bize	208	13 km <sup>2</sup>	16 h/km <sup>2</sup>	37.5%	3.4%	19 960 €/an	476 €/m <sup>2</sup>
Bizous	127	3 km <sup>2</sup>	42 h/km <sup>2</sup>	40.9%	5.5%	21 380 €/an	890 €/m <sup>2</sup>
Tuzaguet	440	7 km <sup>2</sup>	63 h/km <sup>2</sup>	41.1%	3.9%	23 740 €/an	954 €/m <sup>2</sup>
Montsérié	67	2 km <sup>2</sup>	34 h/km <sup>2</sup>	47.8%	7.5%	NC	1 186 €/m <sup>2</sup>
Gazave	72	7 km <sup>2</sup>	10 h/km <sup>2</sup>	31.9%	4.2%	NC	520 €/m <sup>2</sup>
Mazères-de-Neste	350	3 km <sup>2</sup>	117 h/km <sup>2</sup>	37.4%	5.4%	23 020 €/an	696 €/m <sup>2</sup>
Cantaous	424	5 km <sup>2</sup>	85 h/km <sup>2</sup>	36.6%	4.2%	22 940 €/an	556 €/m <sup>2</sup>
Montoussé	250	7 km <sup>2</sup>	36 h/km <sup>2</sup>	45.2%	6.4%	21 680 €/an	759 €/m <sup>2</sup>
Aventignan	204	5 km <sup>2</sup>	41 h/km <sup>2</sup>	44.6%	3.4%	21 670 €/an	1 202 €/m <sup>2</sup>

bien-dans-ma-ville.fr



# **Vous aimez votre ville ? Notez-la !**

Et faites-nous part de vos remarques constructives



Avec

**BIEN** dans ma **VILLE** 