



Version web

# Ville de Andornay

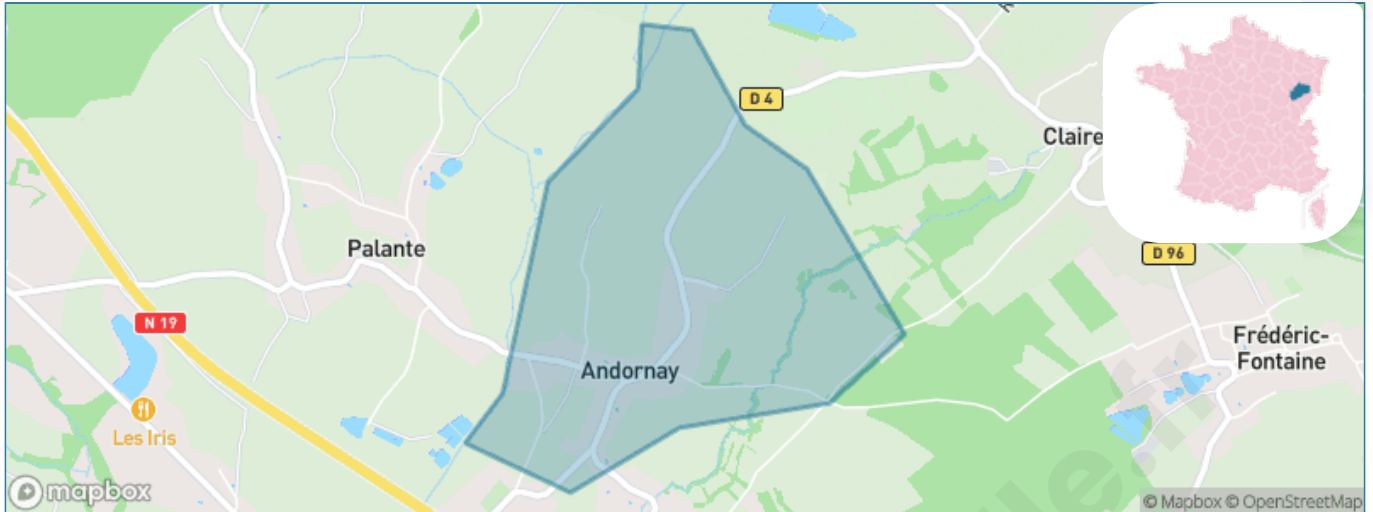
Présenté par

**BIEN** dans  
ma **VILLE** 

# Sommaire

Situation géographique .....	3
Statistiques sur la population .....	4
Evolution du nombre d'habitants .....	4
Tranche d'âge .....	5
0-14 ans .....	5
15-29 ans .....	5
30-44 ans .....	5
45-59 ans .....	5
60-74 ans .....	5
75-89 ans .....	5
90 ans et + .....	5
Activité professionnelle .....	5
Agriculteurs .....	5
Artisans, Commerçants .....	5
Cadres et sup. ....	5
Professions intermédiaires .....	5
Employé .....	5
Ouvrier .....	5
Retraité .....	5
Autres .....	5
Niveau de diplôme .....	6
Sans diplôme ou CEP .....	6
Brevet, BEPC, DNB .....	6
CAP-BEP ou équivalent .....	6
BAC ou équivalent .....	6
BAC+2 .....	6
BAC+3 ou +4 .....	6
BAC+5 ou plus .....	6
Composition des ménages .....	6
Couple sans enfant .....	6
Couple avec enfant(s) .....	6
Famille monoparentale .....	6
Colocation / Autre .....	6
Personnes seules .....	6
Profils électoraux .....	7
Premier tour .....	7
Sécurité .....	8
Evolution du nombre d'infractions .....	8
Pour comparer .....	9
Services à la population .....	10
Commerce .....	10
Éducation .....	10
Villes autour de Andornay .....	11

# Situation géographique



## i Informations clés

- **Région** : Bourgogne-Franche-Comté
- **Département** : Haute-Saône
- **Code postal** : 70200
- **Superficie** : 1 km<sup>2</sup>

**RÉGION**  
**BOURGOGNE**  
**FRANCHE**  
**COMTE**



# Statistiques sur la population



Nombre d'habitants

**175**



Age moyen

**42 ans**



Pop active

**57.7%**



Taux chômage

**4%**



Pop densité

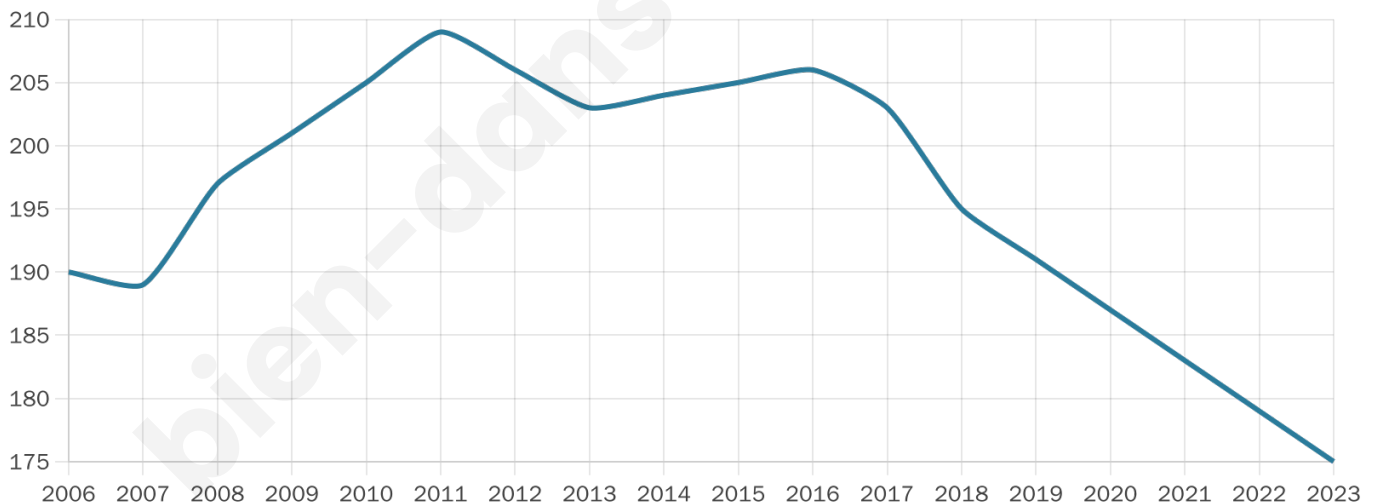
**175 h/km<sup>2</sup>**



Revenu moyen

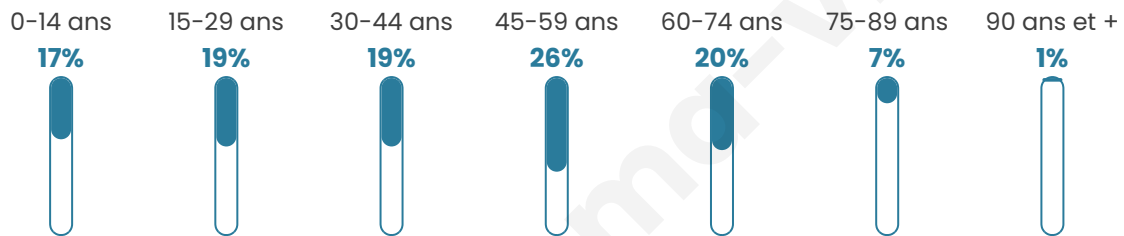
**25 940 €/an**

## Evolution du nombre d'habitants

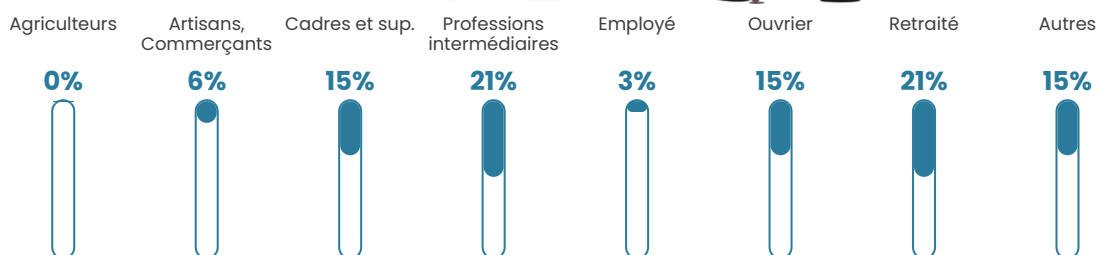


Sources : Institut national de la statistique et des études économiques (insee) selon Les dernières parutions officielles de 2024 portant sur les années 2020, 2021 et 2022.


## Tranche d'âge




## Activité professionnelle



## Niveau de diplôme





## Composition des ménages



# Profils électoraux



## Premier tour

	Marine LE PEN	33.33 %
	Emmanuel MACRON	29.06 %
	Jean-Luc MÉLENCHON	17.95 %
	Jean LASSALLE	4.27 %
	Éric ZEMMOUR	4.27 %
	Yannick JADOT	3.42 %
	Valérie PÉCRESSE	3.42 %
	Fabien ROUSSEL	1.71 %
	Nathalie ARTHAUD	0.85 %
	Philippe POUTOU	0.85 %
	Nicolas DUPONT-AIGNAN	0.85 %
	Anne HIDALGO	0.00 %

### 143 inscrits

Participation : 82.52%  
Votes blancs : 0.00%  
Votes nuls : 0.85%

## Second tour

	Emmanuel MACRON	41,96 %
	Marine LE PEN	58,04 %

### 143 inscrits

Participation : 85.31%  
Votes blancs : 4.1%  
Votes nuls : 4.1%

# Sécurité



Agressions physiques / sexuelles

0



Cambriolages

0



Vols / dégradations

0



Stupéfiants

0

## Evolution du nombre d'infractions



## Pour comparer

(en proportion du nombre d'habitants)



Sources : Bases statistiques communale, départementale et régionale de la délinquance enregistrée par la police et la gendarmerie nationales selon les dernières parutions officielles de 2025 portant sur l'année 2024 ([data.gouv](https://data.gouv.fr)).

Agressions physiques / sexuelles : Violences sexuelles, coups et blessures volontaires intrafamiliaux, coups et blessures volontaires, autres coups, blessures volontaires et vols violents sans arme.

Cambriolages : Cambriolages de logements.

Vols : Vols avec armes, vols d'accessoires sur véhicules, vols dans les véhicules, vols de véhicules, vols sans violence contre des personnes, destructions, dégradations volontaires et escroqueries.

Stupéfiants : Trafic de stupéfiants dont (AFD) et usage de stupéfiants.

# Services à la population



## Commerce

Hypermarché	X <a href="#">Luré</a> 7km
Supermarché	X <a href="#">Ronchamp</a> 6km
Superette	X <a href="#">Ronchamp</a> 6km
Boulangerie	X <a href="#">Frotey-lès-Lure</a> 4km
Boucherie	X <a href="#">Luré</a> 7km
Restaurant	X <a href="#">Lyoffans</a> 2km
Garage	X <a href="#">Lyoffans</a> 1km
Station-service	X <a href="#">Ronchamp</a> 7km
Banque	X <a href="#">Ronchamp</a> 6km
La poste	X <a href="#">La Côte</a> 5km
Coiffeur	1
Tabac	X <a href="#">Luré</a> 7km
Bars / discothèque	X <a href="#">Ronchamp</a> 6km
Bibliothèque	X <a href="#">Luré</a> 9km
Cinéma	X <a href="#">Luré</a> 9km
Vétérinaire	X <a href="#">Frotey-lès-Lure</a> 4km



## Santé

Pharmacie	X <a href="#">Ronchamp</a> 6km
Hôpital	X <a href="#">Luré</a> 8km
Laboratoire d'analyses médicales	X <a href="#">Luré</a> 9km
Etablissement pour handicapé	X <a href="#">Luré</a> 9km
EHPA	X <a href="#">Ronchamp</a> 6km
Médecin	X <a href="#">Lyoffans</a> 1km
Dentiste	X <a href="#">Ronchamp</a> 6km
Chirurgien	X <a href="#">Belfort</a> 18km
Dermatologue	X <a href="#">Belfort</a> 18km
Anesthésiste	X <a href="#">Plancher-les-Mines</a> 17km
Gastro-entérologue	X <a href="#">Héricourt</a> 14km
Gynécologue	X <a href="#">Belfort</a> 18km
Cancérologue	X 0km
Neurologue	X <a href="#">Luré</a> 7km
Ophthalmologue	X <a href="#">Belfort</a> 18km
ORL	X <a href="#">Belfort</a> 19km
Cardiologue	X <a href="#">Luré</a> 8km
Pédiatre	X <a href="#">Luré</a> 9km
Pneumologue	X <a href="#">Luré</a> 9km
Psychologue	X <a href="#">Héricourt</a> 15km
Radiologue	X <a href="#">Luré</a> 8km
Rhumatologue	X <a href="#">Belfort</a> 20km
Sage-femme	X <a href="#">Champagney</a> 9km



## Éducation

Crèche	X <a href="#">Moffans-et-Vacheresse</a> 4km
Ecole maternelle Public	X <a href="#">Ronchamp</a> 6km
Ecole maternelle Privé	X <a href="#">Lutterbach</a> 53km
Ecole primaire Public	X <a href="#">Clairegoutte</a> 2km
Ecole primaire Privé	X <a href="#">Luré</a> 9km
Collège Public	X <a href="#">Luré</a> 8km
Collège Privé	X <a href="#">Luré</a> 9km
Lycée Public	X <a href="#">Luré</a> 9km
Lycée Privé	X <a href="#">Luré</a> 9km

Sources : Base Sirene des entreprises et de leurs établissements selon les dernières parutions officielles de 2025 portant sur l'année 2024 ([data.gouv](#)). Liste, localisation et tarifs des professionnels de santé selon les dernières parutions officielles de 2025 portant sur l'année 2024 ([opendatasoft](#)) et FINISS Extraction du Fichier des établissements selon les dernières parutions officielles de 2025 portant sur l'année 2024 ([data.gouv](#)). Adresse et géolocalisation des établissements d'enseignement du premier et second degrés selon les dernières parutions officielles de 2025 portant sur l'année 2024 ([data.education.gouv](#))

## Villes autour de Andornay

Ville	Habitants	Superficie	Pop densité	Pop active	Taux chômage	Revenu moyen	Prix immobilier
Magny-Jobert	137	3 km <sup>2</sup>	46 h/km <sup>2</sup>	43.8%	2.9%	23 090 €/an	2 042 €/m <sup>2</sup>
Lyoffans	452	4 km <sup>2</sup>	113 h/km <sup>2</sup>	48.9%	2.7%	22 710 €/an	1 043 €/m <sup>2</sup>
Palante	242	3 km <sup>2</sup>	81 h/km <sup>2</sup>	50%	3.7%	23 010 €/an	1 534 €/m <sup>2</sup>
Clairegoutte	347	10 km <sup>2</sup>	35 h/km <sup>2</sup>	53%	5.8%	23 030 €/an	761 €/m <sup>2</sup>
Frédéric-Fontaine	278	3 km <sup>2</sup>	93 h/km <sup>2</sup>	52.2%	2.9%	24 720 €/an	1 434 €/m <sup>2</sup>
Magny-Danigon	450	7 km <sup>2</sup>	64 h/km <sup>2</sup>	44.4%	3.3%	21 890 €/an	1 213 €/m <sup>2</sup>
Frotey-lès-Lure	689	7 km <sup>2</sup>	98 h/km <sup>2</sup>	49.1%	2.9%	24 160 €/an	1 115 €/m <sup>2</sup>
La Côte	549	6 km <sup>2</sup>	92 h/km <sup>2</sup>	43.9%	5.3%	22 000 €/an	1 136 €/m <sup>2</sup>
Faymont	253	8 km <sup>2</sup>	32 h/km <sup>2</sup>	43.1%	2.8%	21 750 €/an	1 386 €/m <sup>2</sup>
Lomont	482	11 km <sup>2</sup>	44 h/km <sup>2</sup>	47.3%	4.6%	24 500 €/an	975 €/m <sup>2</sup>
Roye (1 avis)	1 484	10 km <sup>2</sup>	148 h/km <sup>2</sup>	43.1%	2.8%	21 680 €/an	1 317 €/m <sup>2</sup>
Moffans-et-Vacheresse (2 avis)	609	14 km <sup>2</sup>	44 h/km <sup>2</sup>	47.9%	3.3%	25 000 €/an	1 541 €/m <sup>2</sup>
Belverne (1 avis)	134	6 km <sup>2</sup>	22 h/km <sup>2</sup>	56%	5.2%	24 360 €/an	1 115 €/m <sup>2</sup>
Courmont (1 avis)	119	6 km <sup>2</sup>	20 h/km <sup>2</sup>	44.5%	1.7%	23 420 €/an	1 292 €/m <sup>2</sup>
La Vergenne	110	3 km <sup>2</sup>	37 h/km <sup>2</sup>	47.3%	4.5%	21 830 €/an	NC

bien-dans-ma-ville.fr



# Vous aimez votre ville ? Notez-la !

Et faites-nous part de vos remarques constructives



Avec

**BIEN** dans  
ma **VILLE** 