Version web

Ville de Andoins

Présenté par

BIEN dans ma VILLE

Sommaire

Situation géographique ... 3
Statistiques sur la population ... 4
Evolution du nombre d'habitants ... 4
Tranche d'âge ... 5
- ***0-14 ans*** ... 5
- ***15-29 ans*** ... 5
- ***30-44 ans*** ... 5
- ***45-59 ans*** ... 5
- ***60-74 ans*** ... 5
- ***75-89 ans*** ... 5
- ***90 ans et +*** ... 5

Activité professionnelle ... 5
- ***Agriculteurs*** ... 5
- ***Artisans, Commerçants*** ... 5
- ***Cadres et sup.*** ... 5
- ***Professions intermédiaires*** ... 5
- ***Employé*** ... 5
- ***Ouvrier*** ... 5
- ***Retraité*** ... 5
- ***Autres*** ... 5

Niveau de diplôme ... 6
- ***Sans diplôme ou CEP*** ... 6
- ***Brevet, BEPC, DNB*** ... 6
- ***CAP-BEP ou équivalent*** ... 6
- ***BAC ou équivalent*** ... 6
- ***BAC+2*** ... 6
- ***BAC+3 ou +4*** ... 6
- ***BAC+5 ou plus*** ... 6

Composition des ménages ... 6
- ***Couple sans enfant*** ... 6
- ***Couple avec enfant(s)*** ... 6
- ***Famille monoparentale*** ... 6
- ***Colocation / Autre*** ... 6
- ***Personnes seules*** ... 6

Profils électoraux ... 7
- ***Premier tour*** ... 7

Sécurité ... 8
- ***Evolution du nombre d'infractions*** ... 8
- ***Pour comparer*** ... 9

Services à la population ... 10
- ***Commerce*** ... 10
- ***Éducation*** ... 10
- ***Villes autour de Andoins*** ... 11

Situation géographique

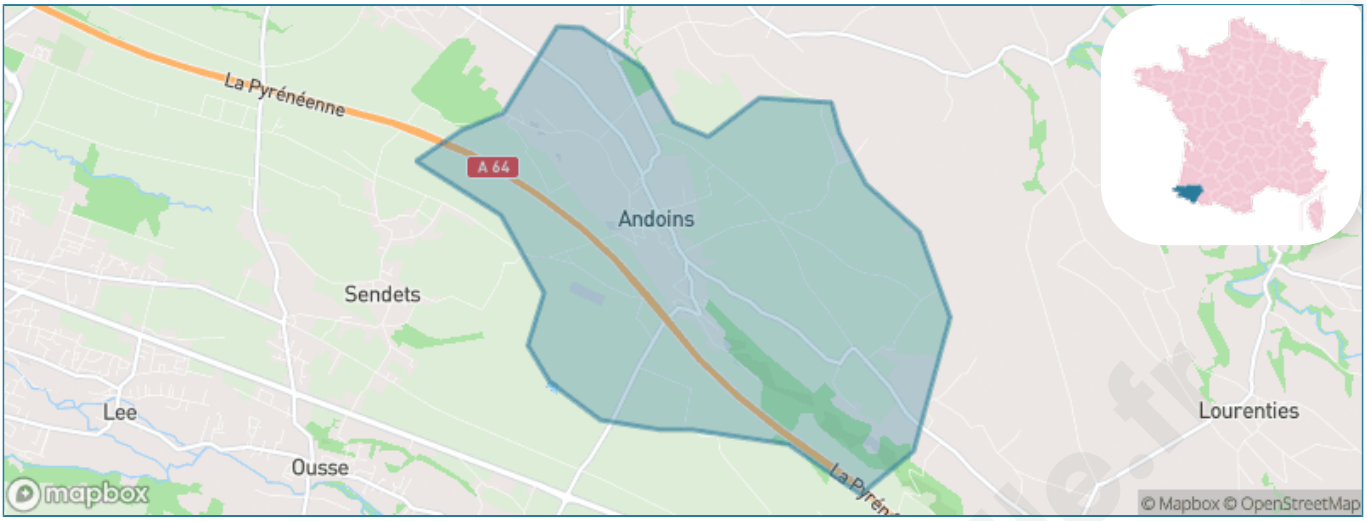

Informations clés

- **Région :** Nouvelle-Aquitaine
- **Département :** Pyrénées-Atlantiques
- **Code postal :** 64420
- **Superficie :** 12 km²

bien-dans-ma-ville.fr

Statistiques sur la population

Nombre d'habitants	Age moyen	Pop active
727	**41 ans**	**46.2%**

Taux chômage	Pop densité	Revenu moyen
5.9%	**61 h/km²**	**25 530 €/an**

Evolution du nombre d'habitants

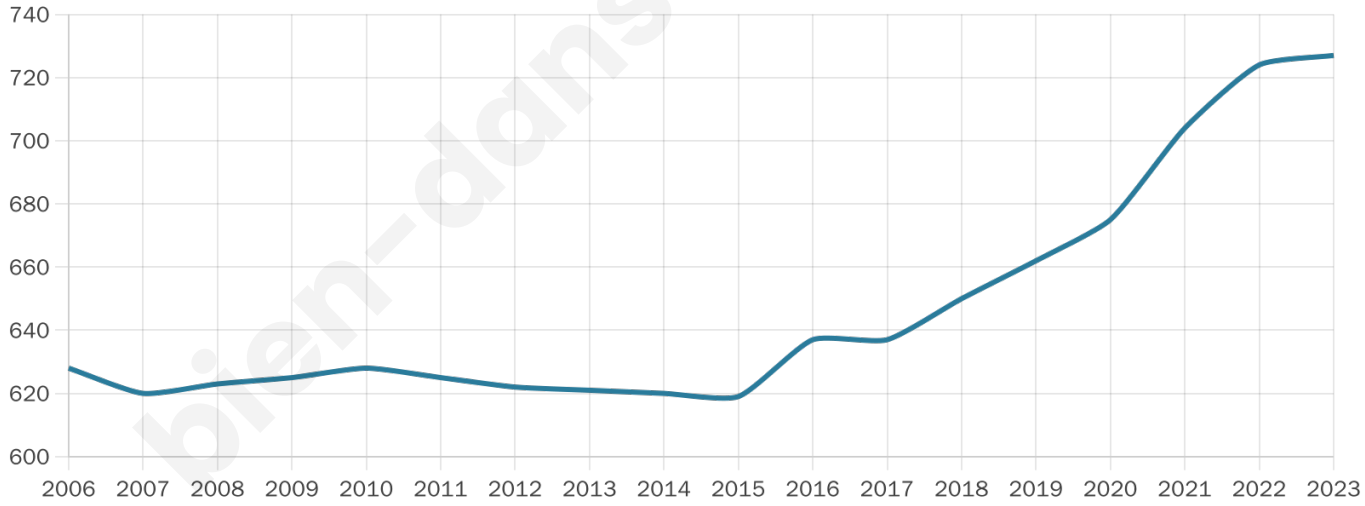

Sources : Institut national de la statistique et des études économiques (insee) selon Les dernières parutions officielles de 2024 portant sur les années 2020, 2021 et 2022.

bien-dans-ma-ville.fr

Tranche d'âge

0-14 ans	15-29 ans	30-44 ans	45-59 ans	60-74 ans	75-89 ans	90 ans et +
19%	11%	17%	21%	18%	6%	0%

Activité professionnelle

Agriculteurs	Artisans, Commerçants	Cadres et sup.	Professions intermédiaires	Employé	Ouvrier	Retraité	Autres
1%	3%	10%	12%	12%	10%	19%	6%

bien-dans-ma-ville.fr

Niveau de diplôme

Sans diplôme ou CEP	Brevet, BEPC, DNB	CAP-BEP ou équivalent	BAC ou équivalent	BAC+2	BAC+3 ou +4	BAC+5 ou plus
9%	4%	31%	16%	19%	9%	13%

Composition des ménages

Couple sans enfant	Couple avec enfant(s)	Famille monoparentale	Colocation / Autre	Personnes seules
42%	42%	3%	2%	11%

bienvenue-dans-ma-ville.fr

Profils électoraux

Premier tour

Emmanuel MACRON 34.60 %

Jean-Luc MÉLENCHON 17.60 %

Marine LE PEN 16.40 %

Jean LASSALLE 12.00 %

Éric ZEMMOUR 5.20 %

Yannick JADOT 4.40 %

Valérie PÉCRESSE 4.00 %

Nicolas DUPONT-AIGNAN 1.80 %

Anne HIDALGO 1.60 %

Fabien ROUSSEL 1.20 %

Nathalie ARTHAUD 0.80 %

Philippe POUTOU 0.40 %

589 inscrits
Participation : 86.76%
Votes blancs : 1.37%
Votes nuls : 0.78%

Second tour

Emmanuel MACRON 67,82 %

Marine LE PEN 32,18 %

589 inscrits
Participation : 83.19%
Votes blancs : 9.59%
Votes nuls : 1.63%

bien-dans-ma-ville.fr

Sécurité

Agressions physiques / sexuelles

0

Cambriolages

0

Vols / dégradations

0

Stupéfiants

0

Evolution du nombre d'infractions

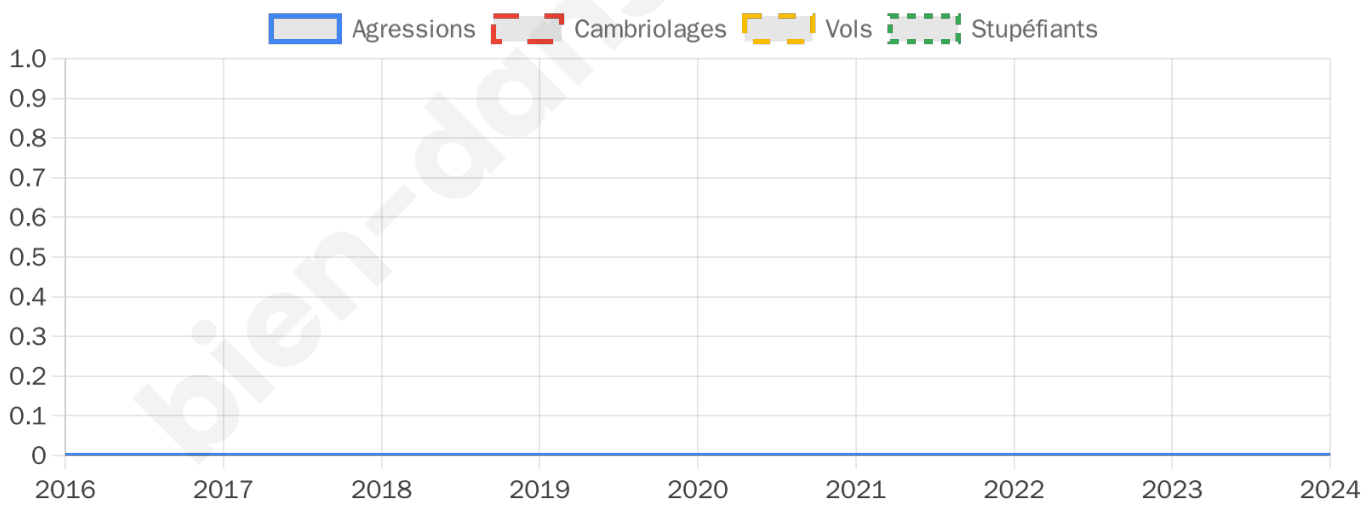

bien-dans-ma-

Pour comparer

(en proportion du nombre d'habitants)

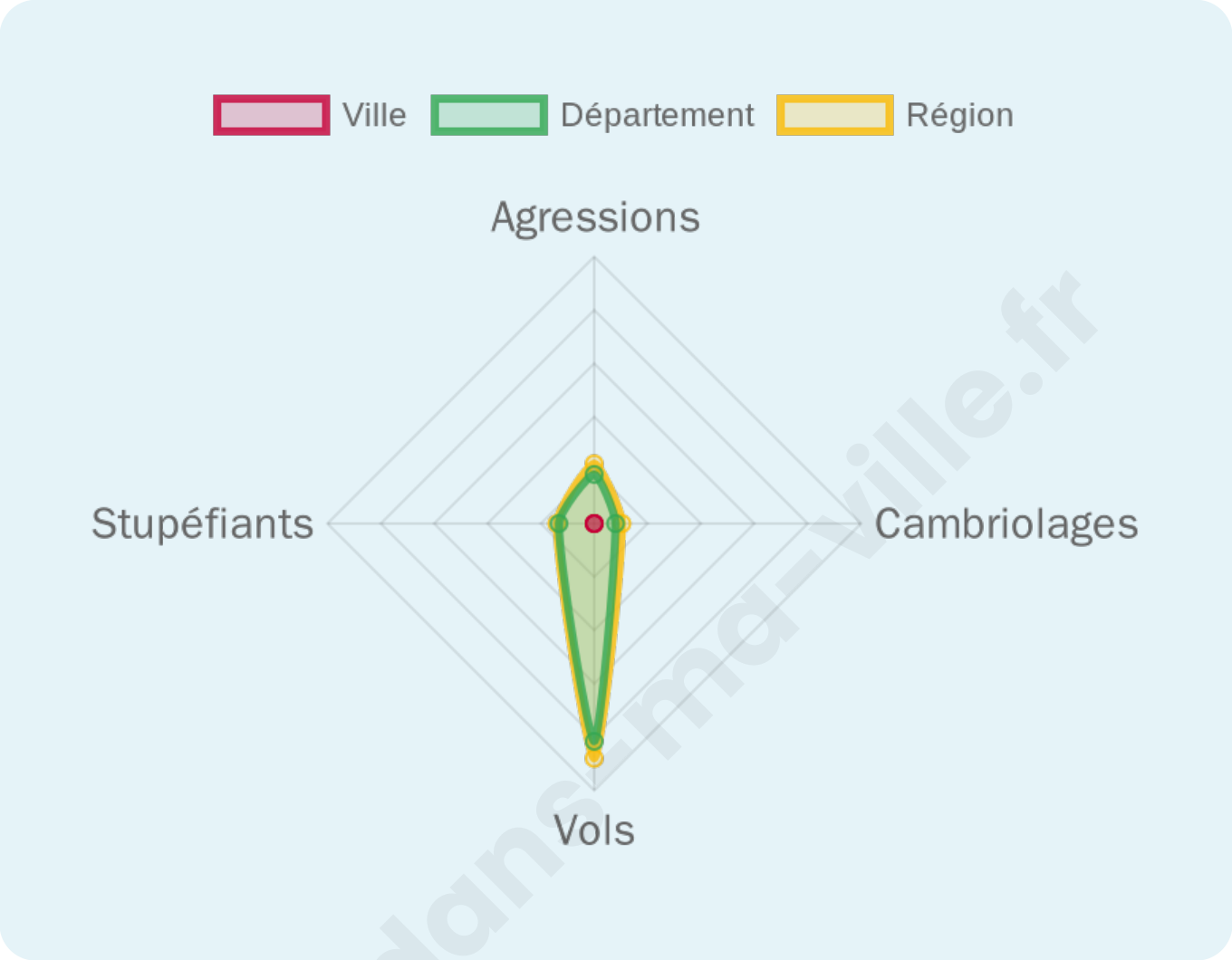

Sources : Bases statistiques communale, départementale et régionale de la délinquance enregistrée par la police et la gendarmerie nationales selon les dernières parutions officielles de 2025 portant sur l'année 2024 (data.gouv).
Agressions physiques / sexuelles : Violences sexuelles, coups et blessures volontaires intrafamiliaux, coups et blessures volontaires, autres coups, blessures volontaires et vols violents sans arme.
Cambriolages : Cambriolages de logements.
Vols : Vols avec armes, vols d'accessoires sur véhicules, vols dans les véhicules, vols de véhicules, vols sans violence contre des personnes, destructions, dégradations volontaires et escroqueries.
Stupéfiants : Trafic de stupéfiants dont (AFD) et usage de stupéfiants.

bien-dans-ma-ville.fr

Services à la population

Commerce

Hypermarché	X Pau 9km
Supermarché	X Ousse 4km
Superêtte	X Nousty 4km
Boulangerie	X Sendets 2km
Boucherie	X Lée 5km
Restaurant	X Nousty 3km
Garage	2
Station-service	X Soumoulou 5km
Banque	X Soumoulou 5km
La poste	X Ouillon 3km
Coiffeur	1
Tabac	X Soumoulou 5km
Bars / discothèque	X Sendets 2km
Bibliothèque	X Pau 9km
Cinéma	X Pau 10km
Vétérinaire	X Ousse 4km

Éducation

Crêche	X Sendets 2km
Ecole maternelle Public	X Morlaàs 5km
Ecole maternelle Privé	X Plaisance-du-Touch 128km
Ecole primaire Public	1
Ecole primaire Privé	X Morlaàs 6km
Collège Public	X Morlaàs 5km
Collège Privé	X Pau 8km
Lycée Public	X Morlaàs 5km
Lycée Privé	X Pau 8km

Santé

Pharmacie	X Nousty 3km
Hôpital	X Pau 10km
Laboratoire d'analyses médicales	X Nousty 4km
Etablissement pour handicapé	X Morlaàs 6km
EHPA	X Morlaàs 6km
Médecin	X Ousse 4km
Dentiste	X Ousse 4km
Chirurgien	X Aressy 8km
Dermatologue	X Idron 6km
Anesthésiste	X Aressy 8km
Gastro-entérologue	X Pau 10km
Gynécologue	X Pau 10km
Cancérologue	X Tarbes 26km
Neurologue	X Pau 7km
Ophtalmologue	X Pau 8km
ORL	X Pau 8km
Cardiologue	X Idron 7km
Pédiatre	X Pau 9km
Pneumologue	X Aressy 8km
Psychologue	X Pau 9km
Radiologue	X Pau 10km
Rhumatologue	X Pau 9km
Sage-femme	X Soumoulou 5km

Sources : Base Sirene des entreprises et de leurs établissements selon les dernières parutions officielles de 2025 portant sur l'année 2024 (data.gouv). Liste, localisation et tarifs des professionnels de santé selon les dernières parutions officielles de 2025 portant sur l'année 2024 (opendatasoft) et FINESS Extraction du Fichier des établissements selon les dernières parutions officielles de 2025 portant sur l'année 2024 (data.gouv). Adresse et géolocalisation des établissements d'enseignement du premier et second degrés selon les dernières parutions officielles de 2025 portant sur l'année 2024 (data.education.gouv)

Villes autour de Andoins

Ville	Habitants	Superficie	Pop densité	Pop active	Taux chômage	Revenu moyen	Prix immobilier
Ouillon	553	6 km²	92 h/km²	48.6%	2.9%	25 600 €/an	2 335 €/m²
Sendets (2 avis)	1 167	7 km²	167 h/km²	46.2%	3.6%	26 990 €/an	2 563 €/m²
Ousse (1 avis)	1 672	4 km²	418 h/km²	48.3%	2.9%	27 840 €/an	1 794 €/m²
Nousty (2 avis)	1 572	9 km²	175 h/km²	49.2%	3.1%	25 240 €/an	1 607 €/m²
Serres-Morlaàs (1 avis)	870	4 km²	218 h/km²	43.6%	2.4%	30 730 €/an	2 054 €/m²
Artigueloutan (2 avis)	1 105	8 km²	138 h/km²	46.1%	3.9%	27 130 €/an	1 748 €/m²
Espéchède	165	9 km²	18 h/km²	46.7%	4.2%	22 820 €/an	915 €/m²
Lée	1 271	2 km²	636 h/km²	44.1%	2.3%	32 160 €/an	2 296 €/m²
Limendous	690	7 km²	99 h/km²	50.7%	4.5%	23 690 €/an	1 760 €/m²
Soumoulou (1 avis)	1 583	2 km²	792 h/km²	47.6%	4.2%	23 610 €/an	1 972 €/m²
Lourenties	427	8 km²	53 h/km²	52.2%	3.3%	23 860 €/an	1 378 €/m²
Saint-Jammes	642	4 km²	161 h/km²	41.3%	3.1%	27 670 €/an	1 813 €/m²
Morlaàs (2 avis)	4 374	13 km²	336 h/km²	45.7%	3.7%	24 860 €/an	2 093 €/m²
Idron (2 avis)	5 340	7 km²	763 h/km²	42.8%	3.3%	30 290 €/an	2 286 €/m²
Maucor	564	4 km²	141 h/km²	50.9%	3%	26 970 €/an	2 027 €/m²

bien-dans-ma-ville.fr

bien-dans-ma-ville.fr

Vous aimez votre ville ? Notez-la !

Et faites-nous part de vos remarques constructives

Avec

BIEN dans ma VILLE