



Version web

Ville de Andilly

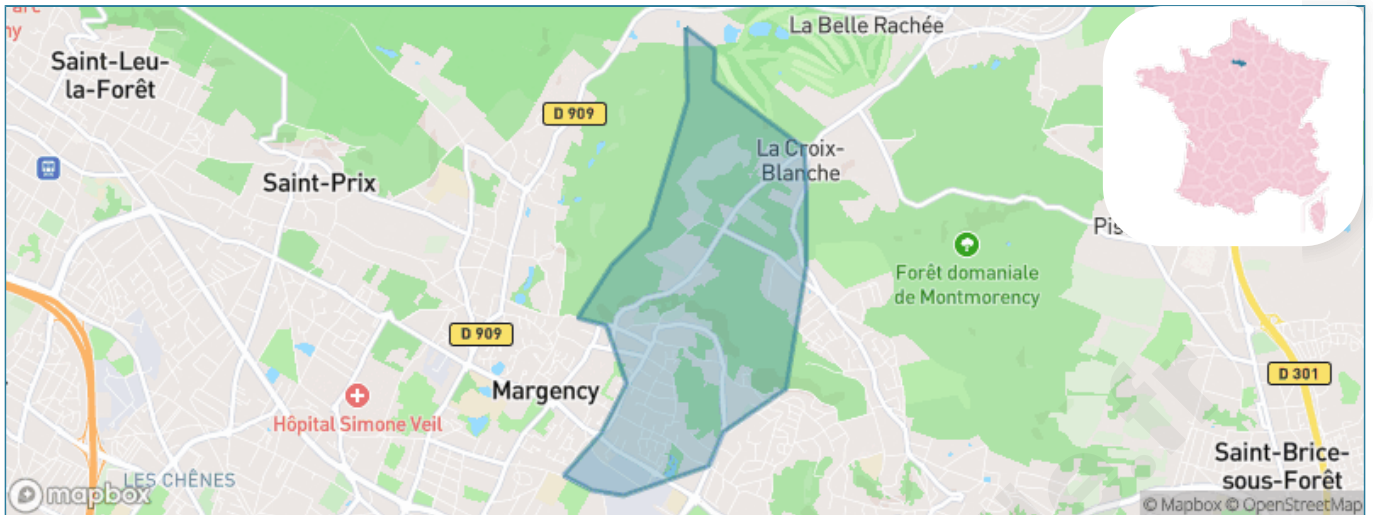
Présenté par

BIEN dans
ma **VILLE** 

Sommaire

Situation géographique	3
Statistiques sur la population	4
Evolution du nombre d'habitants	4
Tranche d'âge	5
0-14 ans	5
15-29 ans	5
30-44 ans	5
45-59 ans	5
60-74 ans	5
75-89 ans	5
90 ans et +	5
Activité professionnelle	5
Agriculteurs	5
Artisans, Commerçants	5
Cadres et sup.	5
Professions intermédiaires	5
Employé	5
Ouvrier	5
Retraité	5
Autres	5
Niveau de diplôme	6
Sans diplôme ou CEP	6
Brevet, BEPC, DNB	6
CAP-BEP ou équivalent	6
BAC ou équivalent	6
BAC+2	6
BAC+3 ou +4	6
BAC+5 ou plus	6
Composition des ménages	6
Couple sans enfant	6
Couple avec enfant(s)	6
Famille monoparentale	6
Colocation / Autre	6
Personnes seules	6
Profils électoraux	7
Premier tour	7
Sécurité	8
Evolution du nombre d'infractions	8
Pour comparer	9
Services à la population	10
Commerce	10
Éducation	10
Villes autour de Andilly	11
Avis sur la ville de Andilly	12
Moyenne par critère	12
Villes autour de Andilly	12
Répartition des avis par note	12
Répartition des avis par note	12

Situation géographique



i Informations clés

- **Région** : Île-de-France
- **Département** : Val-d'oise
- **Code postal** : 95580
- **Superficie** : 2 km²



Statistiques sur la population



Nombre d'habitants

2 742



Age moyen

41 ans



Pop active

44.6%



Taux chômage

10.2%



Pop densité

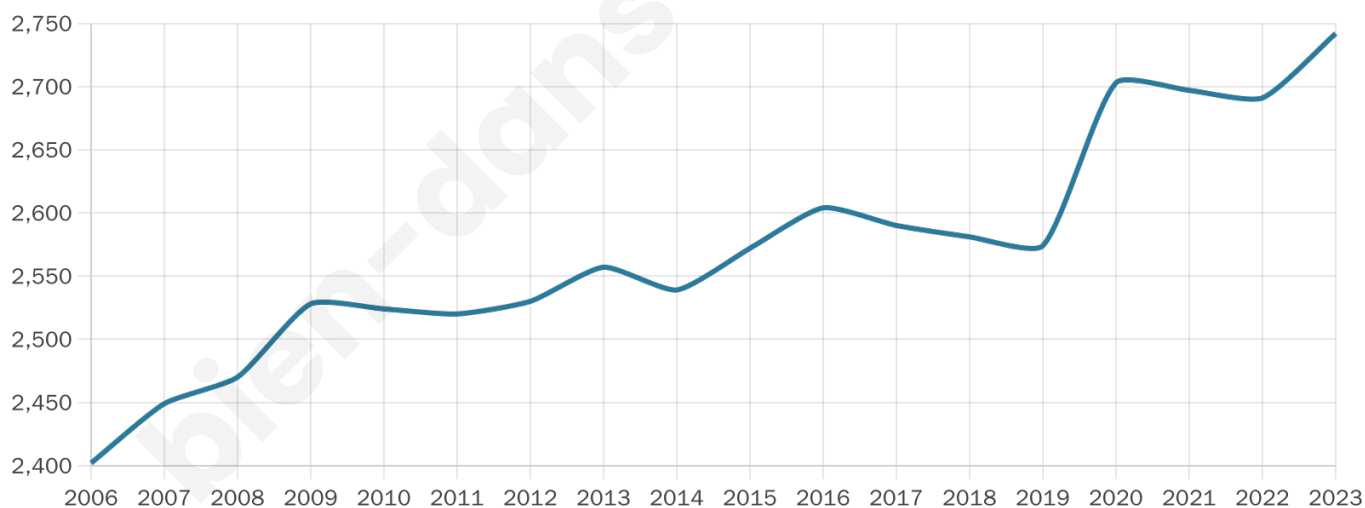
1 371 h/km²



Revenu moyen

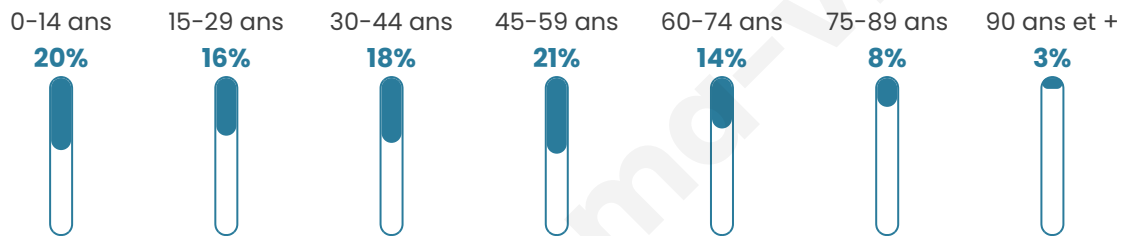
30 190 €/an

Evolution du nombre d'habitants

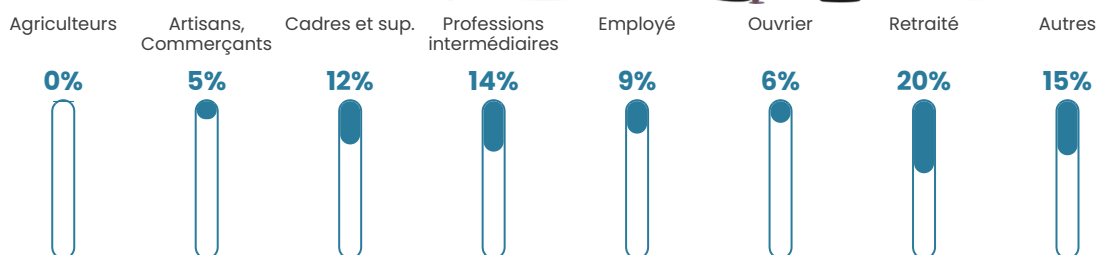


Sources : Institut national de la statistique et des études économiques (insee) selon Les dernières parutions officielles de 2024 portant sur les années 2020, 2021 et 2022.


Tranche d'âge




Activité professionnelle



Niveau de diplôme






Composition des ménages



Profils électoraux

Premier tour

	Emmanuel MACRON	37.55 %
	Jean-Luc MÉLENCHON	17.05 %
	Marine LE PEN	14.35 %
	Éric ZEMMOUR	10.30 %
	Valérie PÉCRESSÉ	9.03 %
	Yannick JADOT	5.15 %
	Jean LASSALLE	2.03 %
	Nicolas DUPONT-AIGNAN	1.52 %
	Fabien ROUSSEL	1.27 %
	Anne HIDALGO	1.18 %
	Nathalie ARTHAUD	0.34 %
	Philippe POUTOU	0.25 %



1 506 inscrits

Participation : 80.54%

Votes blancs : 1.57%

Votes nuls : 0.74%

Second tour

	Emmanuel MACRON	70,4 %
	Marine LE PEN	29,6 %

1 504 inscrits

Participation : 76.33%

Votes blancs : 5.31%

Votes nuls : 1.39%

Sécurité



Agressions physiques / sexuelles

9



Cambriolages

0



Vols / dégradations

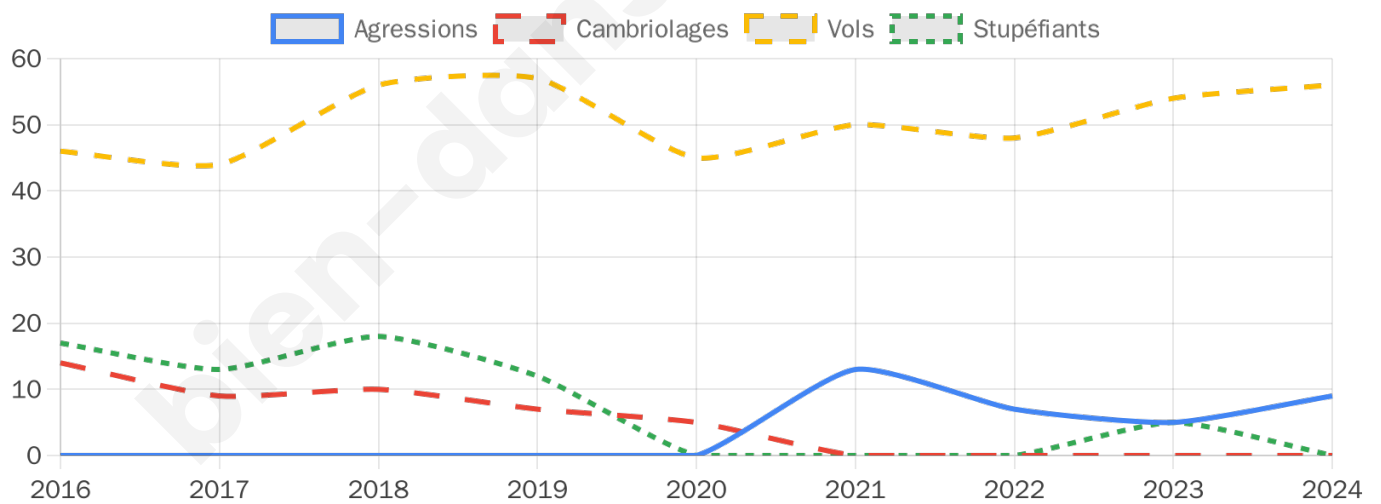
56



Stupéfiants

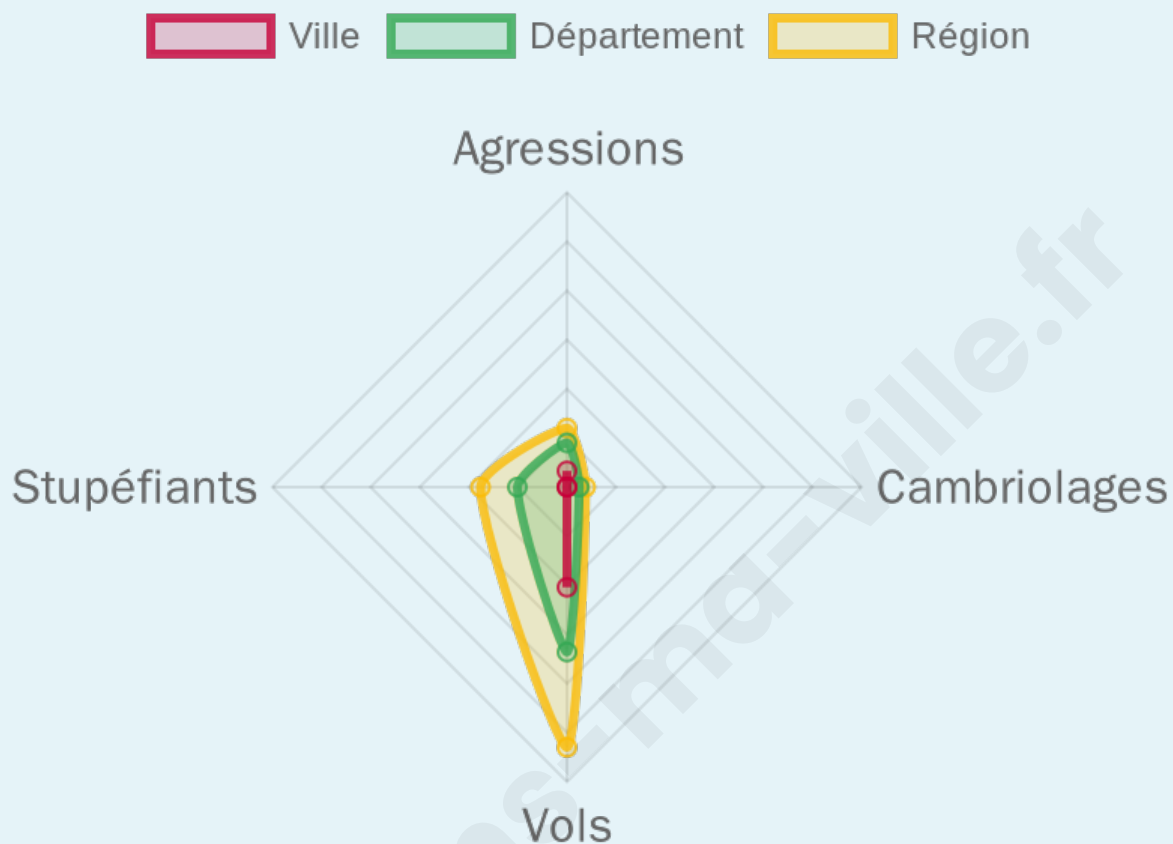
0

Evolution du nombre d'infractions



Pour comparer

(en proportion du nombre d'habitants)



Sources : Bases statistiques communale, départementale et régionale de la délinquance enregistrée par la police et la gendarmerie nationales selon les dernières parutions officielles de 2025 portant sur l'année 2024 ([data.gouv](https://data.gouv.fr)).

Agressions physiques / sexuelles : Violences sexuelles, coups et blessures volontaires intrafamiliaux, coups et blessures volontaires, autres coups, blessures volontaires et vols violents sans arme.

Cambriolages : Cambriolages de logements.

Vols : Vols avec armes, vols d'accessoires sur véhicules, vols dans les véhicules, vols de véhicules, vols sans violence contre des personnes, destructions, dégradations volontaires et escroqueries.

Stupéfiants : Trafic de stupéfiants dont (AFD) et usage de stupéfiants.

Services à la population



Commerce

Hypermarché	X <u>Soisy-sous-Montmorency</u> 1km
Supermarché	X <u>Margency</u> 1km
Superette	4
Boulangerie	3
Boucherie	1
Restaurant	2
Garage	7
Station-service	X <u>Eaubonne</u> 1km
Banque	X <u>Soisy-sous-Montmorency</u> 1km
La poste	9
Coiffeur	3
Tabac	X <u>Eaubonne</u> 1km
Bars / discothèque	1
Bibliothèque	X <u>Saint-Gratien</u> 4km
Cinéma	X <u>Montmorency</u> 2km
Vétérinaire	1



Santé

Pharmacie	1
Hôpital	X <u>Montmorency</u> 2km
Laboratoire d'analyses médicales	X <u>Eaubonne</u> 1km
Etablissement pour handicapé	1
EHPA	2
Médecin	1
Dentiste	X <u>Margency</u> 1km
Chirurgien	X <u>Enghien-les-Bains</u> 3km
Dermatologue	1
Anesthésiste	X <u>Ermont</u> 3km
Gastro-entérologue	X <u>Eaubonne</u> 3km
Gynécologue	X <u>Montmorency</u> 2km
Cancérologue	X <u>Sarcelles</u> 6km
Neurologue	X <u>Montmorency</u> 2km
Ophtalmologue	X <u>Soisy-sous-Montmorency</u> 1km
ORL	X <u>Soisy-sous-Montmorency</u> 2km
Cardiologue	X <u>Enghien-les-Bains</u> 3km
Pédiatre	X <u>Eaubonne</u> 3km
Pneumologue	X <u>Enghien-les-Bains</u> 3km
Psychologue	X <u>Eaubonne</u> 1km
Radiologue	X <u>Eaubonne</u> 2km
Rhumatologue	X <u>Montmorency</u> 3km
Sage-femme	X <u>Eaubonne</u> 2km



Éducation

Crèche	1
Ecole maternelle Public	1
Ecole maternelle Privé	X <u>Sarcelles</u> 6km
Ecole primaire Public	1
Ecole primaire Privé	X <u>Soisy-sous-Montmorency</u> 1km
Collège Public	X <u>Soisy-sous-Montmorency</u> 1km
Collège Privé	X <u>Margency</u> 1km
Lycée Public	X <u>Eaubonne</u> 1km
Lycée Privé	X <u>Margency</u> 1km

Sources : Base Sirene des entreprises et de leurs établissements selon les dernières parutions officielles de 2025 portant sur l'année 2024 ([data.gouv](https://data.gouv.fr)). Liste, localisation et tarifs des professionnels de santé selon les dernières parutions officielles de 2025 portant sur l'année 2024 ([opendatasoft](https://opendatasoft.com)) et FINISS Extraction du Fichier des établissements selon les dernières parutions officielles de 2025 portant sur l'année 2024 ([data.gouv](https://data.gouv.fr)). Adresse et géolocalisation des établissements d'enseignement du premier et second degrés selon les dernières parutions officielles de 2025 portant sur l'année 2024 ([data.education.gouv](https://data.education.gouv.fr))

Villes autour de Andilly

Ville	Habitants	Superficie	Pop densité	Pop active	Taux chômage	Revenu moyen	Prix immobilier
Margency (5 avis)	3 012	0 km ²	3 012 h/km ²	46.3%	3.9%	31 670 €/an	3 566 €/m ²
Eaubonne (31 avis)	26 211	4 km ²	6 553 h/km ²	48%	4.1%	26 900 €/an	3 821 €/m ²
Soisy-sous-Montmorency (16 avis)	18 008	4 km ²	4 502 h/km ²	47.8%	5%	26 100 €/an	3 715 €/m ²
Montlignon (4 avis)	3 038	2 km ²	1 519 h/km ²	45%	3.1%	34 100 €/an	3 611 €/m ²
Montmorency (22 avis)	21 763	5 km ²	4 353 h/km ²	47.9%	4.9%	28 430 €/an	3 867 €/m ²
Saint-Prix (19 avis)	7 612	7 km ²	1 087 h/km ²	46.6%	3.6%	31 490 €/an	3 941 €/m ²
Deuil-la-Barre (28 avis)	23 099	3 km ²	7 700 h/km ²	50.1%	4.7%	25 000 €/an	3 608 €/m ²
Ermont (21 avis)	29 489	4 km ²	7 372 h/km ²	47.8%	5.2%	24 940 €/an	3 684 €/m ²
Enghien-les-Bains (19 avis)	11 432	1 km ²	11 432 h/km ²	48.4%	5.1%	31 400 €/an	5 193 €/m ²
Saint-Gratien (34 avis)	21 336	2 km ²	10 668 h/km ²	46.5%	6.1%	23 910 €/an	3 677 €/m ²
Piscop (1 avis)	768	4 km ²	192 h/km ²	42.7%	3.4%	27 800 €/an	3 784 €/m ²
Saint-Leu-la-Forêt (32 avis)	16 138	5 km ²	3 228 h/km ²	49.1%	4.4%	28 960 €/an	3 627 €/m ²
Groslay (23 avis)	8 453	3 km ²	2 818 h/km ²	50.2%	4.8%	26 430 €/an	3 256 €/m ²
Domont (32 avis)	16 065	8 km ²	2 008 h/km ²	50%	4.9%	25 810 €/an	3 286 €/m ²
Saint-Brice-sous-Forêt (18 avis)	15 063	6 km ²	2 511 h/km ²	48%	6.1%	25 120 €/an	3 189 €/m ²

Avis sur la ville de Andilly



Moyenne par critère



Villes autour de Andilly

Ville	Note globale	Sécurité	Éducation	Sport Loisir	Environnement	Vie pratique
Margency (5 avis)	4.7	5.0	4.8	4.4	5.0	4.2
Eaubonne (31 avis)	3.8	3.4	3.7	4.0	3.7	4.1
Soisy-sous-Montmorency (16 avis)	3.7	3.9	3.6	3.7	3.8	3.6
Montlignon (4 avis)	3.9	4.5	4.0	3.5	4.8	2.8
Montmorency (22 avis)	2.9	3.0	3.0	3.0	3.6	2.2
Saint-Prix (19 avis)	4.5	4.5	4.4	4.5	4.5	4.4
Deuil-la-Barre (28 avis)	3.7	3.5	4.0	3.6	3.6	3.7
Ermont (21 avis)	3.3	3.3	3.4	3.3	2.9	3.6
Enghien-les-Bains (19 avis)	3.6	3.5	3.6	3.5	3.4	3.9
Saint-Gratien (34 avis)	4.1	3.7	3.9	4.1	4.3	4.2
Piscop (1 avis)	3.2	4.0	4.0	2.0	4.0	2.0
Saint-Leu-la-Forêt (32 avis)	3.8	3.6	3.8	3.9	3.8	3.9
Groslay (23 avis)	3.1	3.1	3.4	3.2	3.1	2.6
Domont (32 avis)	3.6	3.3	3.9	3.8	3.7	3.1
Saint-Brice-sous-Forêt (18 avis)	3.0	2.9	3.3	2.8	3.2	2.8



Vous aimez votre ville ? Notez-la !

Et faites-nous part de vos remarques constructives



Avec

BIEN dans ma **VILLE** 