



Version web

Ville de Andeville

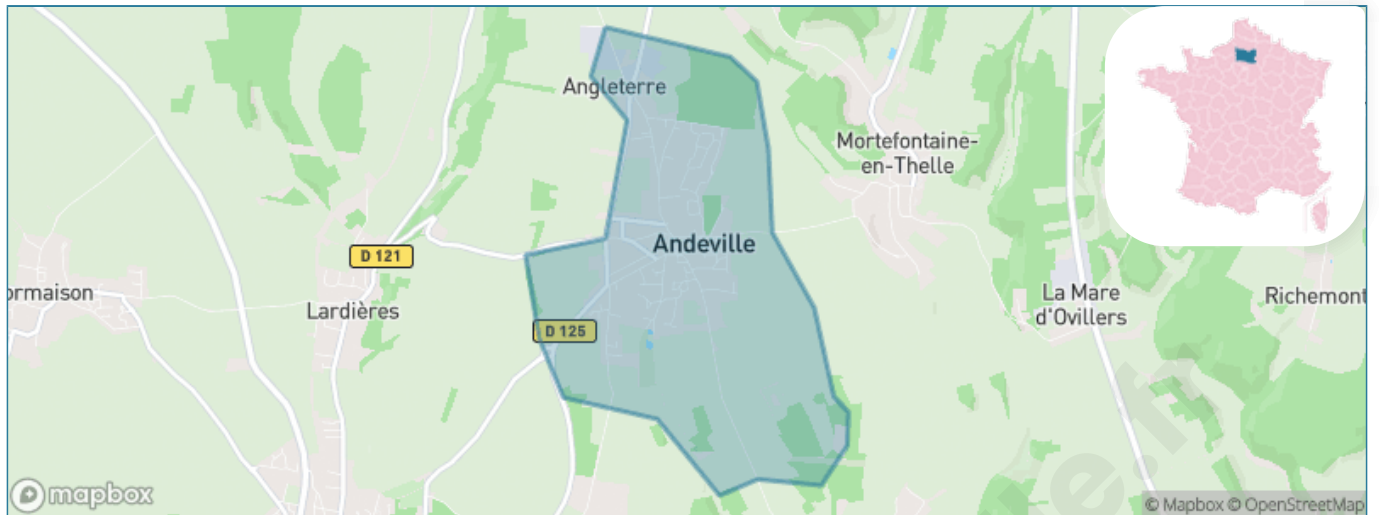
Présenté par

BIEN dans
ma **VILLE** 

Sommaire

Situation géographique	3
Statistiques sur la population	4
Evolution du nombre d'habitants	4
Tranche d'âge	5
0-14 ans	5
15-29 ans	5
30-44 ans	5
45-59 ans	5
60-74 ans	5
75-89 ans	5
90 ans et +	5
Activité professionnelle	5
Agriculteurs	5
Artisans, Commerçants	5
Cadres et sup.	5
Professions intermédiaires	5
Employé	5
Ouvrier	5
Retraité	5
Autres	5
Niveau de diplôme	6
Sans diplôme ou CEP	6
Brevet, BEPC, DNB	6
CAP-BEP ou équivalent	6
BAC ou équivalent	6
BAC+2	6
BAC+3 ou +4	6
BAC+5 ou plus	6
Composition des ménages	6
Couple sans enfant	6
Couple avec enfant(s)	6
Famille monoparentale	6
Colocation / Autre	6
Personnes seules	6
Profil électoraux	7
Premier tour	7
Sécurité	8
Evolution du nombre d'infractions	8
Pour comparer	9
Services à la population	10
Commerce	10
Éducation	10
Villes autour de Andeville	11
Avis sur la ville de Andeville	12
Moyenne par critère	12
Villes autour de Andeville	12
Répartition des avis par note	12
Répartition des avis par note	12

Situation géographique



i Informations clés

- **Région** : Hauts-de-France
- **Département** : Oise
- **Code postal** : 60570
- **Superficie** : 4 km²



Statistiques sur la population



Nombre d'habitants

3 434



Age moyen

39 ans



Pop active

50.5%



Taux chômage

7.6%



Pop densité

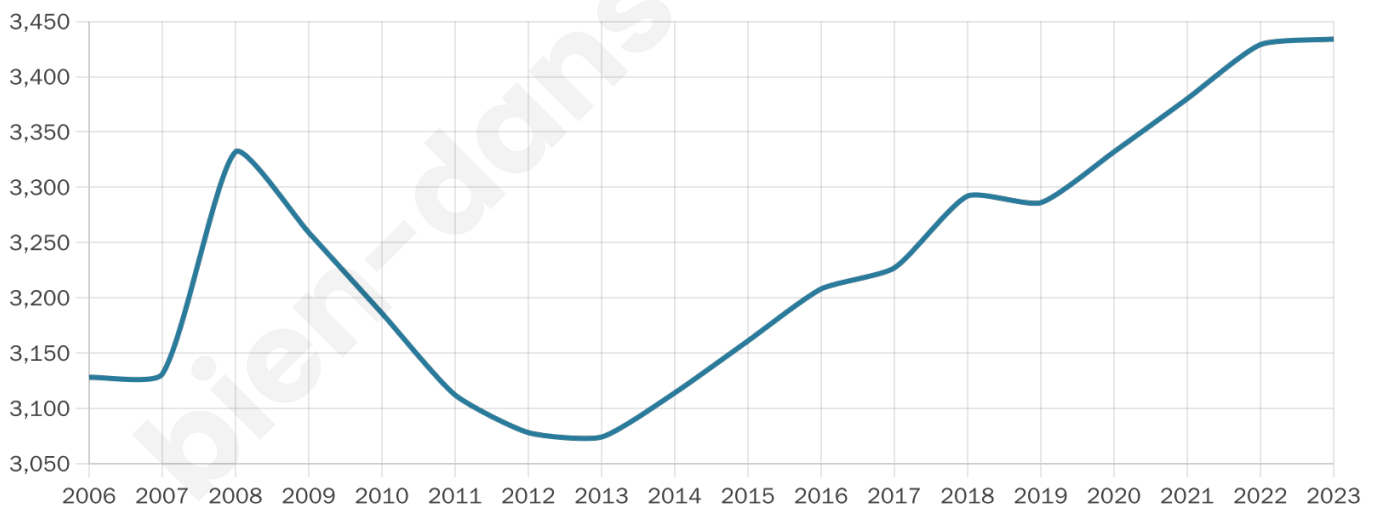
859 h/km²



Revenu moyen

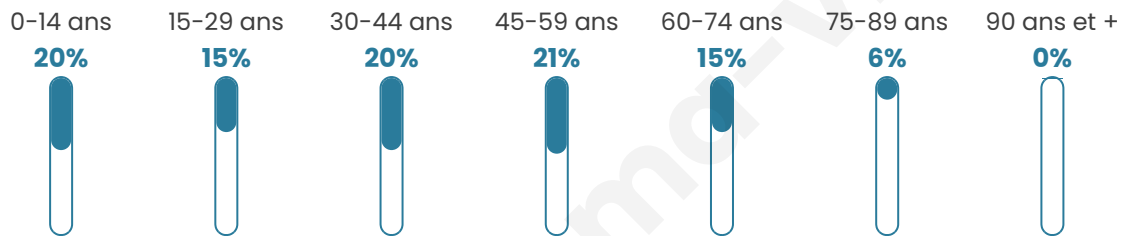
24 560 €/an

Evolution du nombre d'habitants

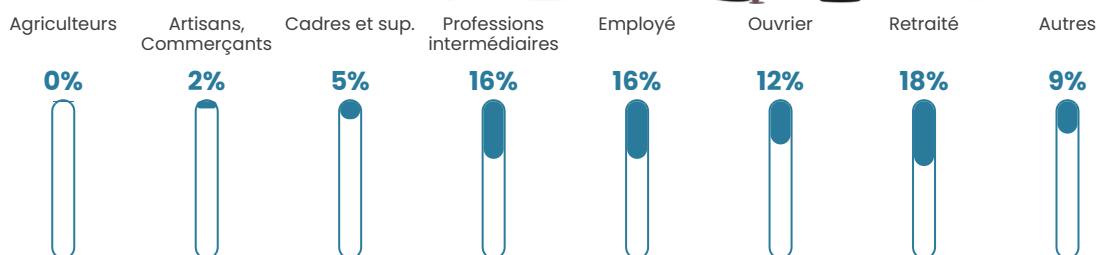


Sources : Institut national de la statistique et des études économiques (insee) selon Les dernières parutions officielles de 2024 portant sur les années 2020, 2021 et 2022.


Tranche d'âge




Activité professionnelle



Niveau de diplôme




Composition des ménages



Profils électoraux

Premier tour

	Marine LE PEN	36.98 %
	Emmanuel MACRON	21.25 %
	Jean-Luc MÉLENCHON	19.85 %
	Éric ZEMMOUR	6.25 %
	Jean LASSALLE	3.04 %
	Valérie PÉCRESSE	2.98 %
	Nicolas DUPONT-AIGNAN	2.79 %
	Yannick JADOT	2.49 %
	Fabien ROUSSEL	2.25 %
	Philippe POUTOU	0.97 %
	Anne HIDALGO	0.85 %
	Nathalie ARTHAUD	0.30 %



2 310 inscrits

Participation : 72.94%

Votes blancs : 1.66%

Votes nuls : 0.59%

Second tour

	Emmanuel MACRON	42,24 %
	Marine LE PEN	57,76 %

2 311 inscrits

Participation : 72.18%

Votes blancs : 6.18%

Votes nuls : 1.86%

Sécurité



Agressions physiques / sexuelles

16



Cambriolages

0



Vols / dégradations

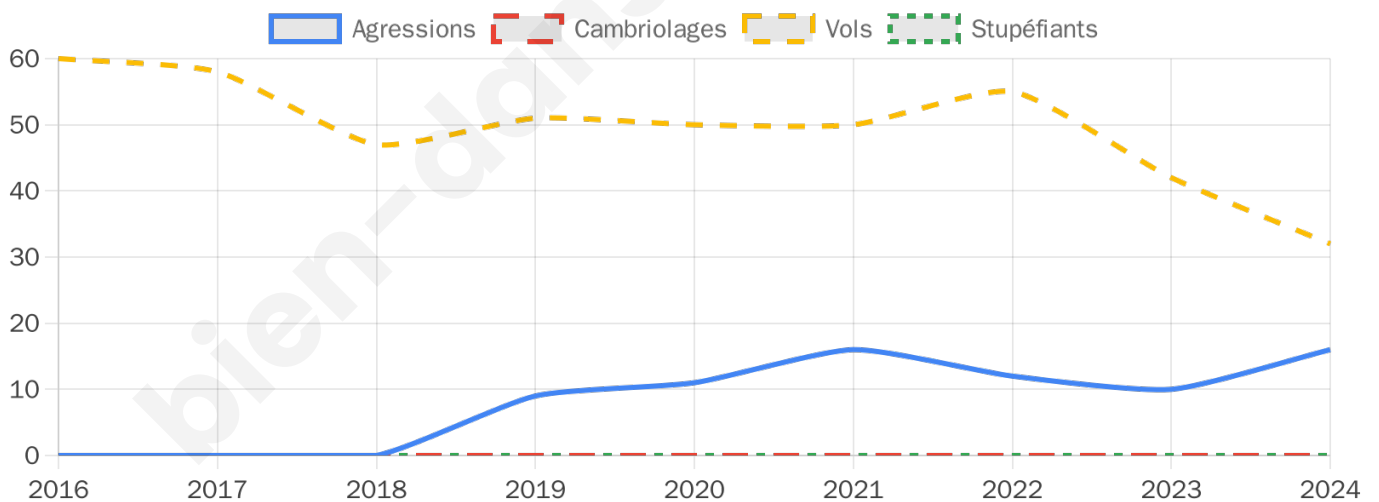
32



Stupéfiants

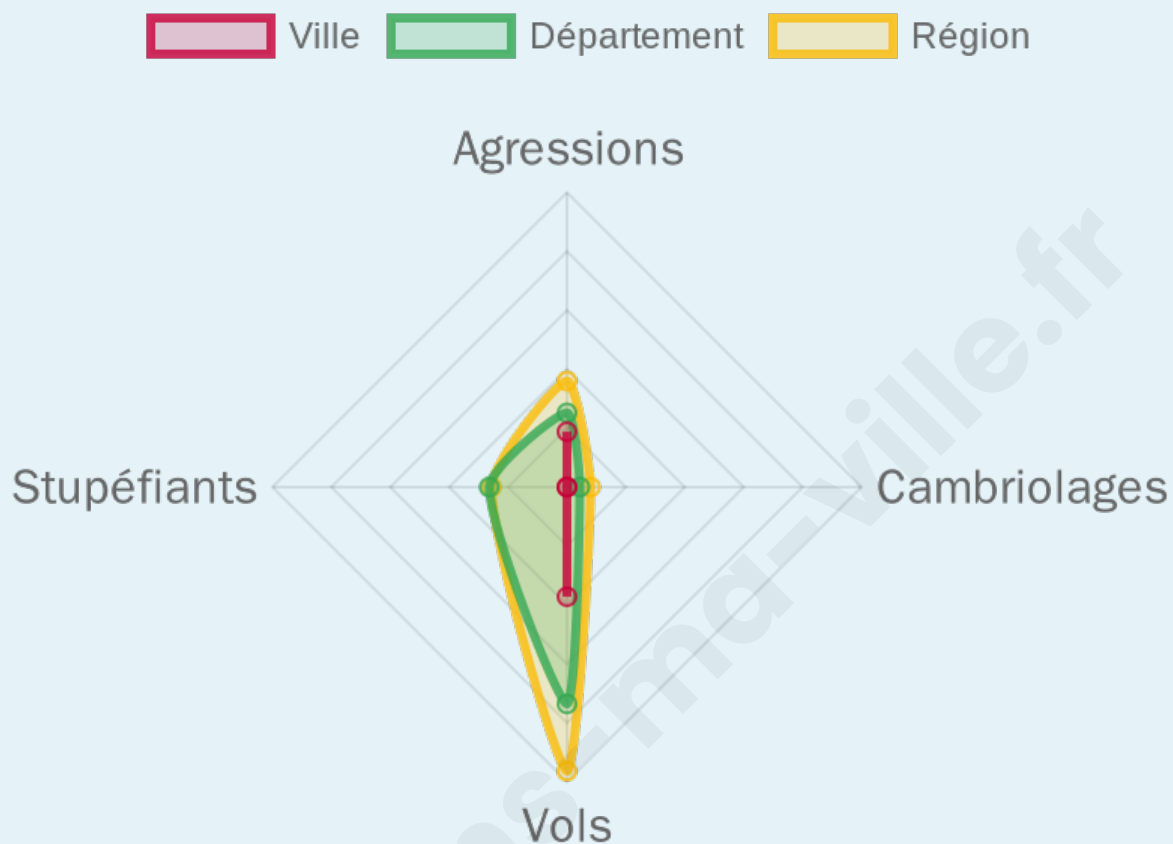
0

Evolution du nombre d'infractions



Pour comparer

(en proportion du nombre d'habitants)



Sources : Bases statistiques communale, départementale et régionale de la délinquance enregistrée par la police et la gendarmerie nationales selon les dernières parutions officielles de 2025 portant sur l'année 2024 ([data.gouv](https://data.gouv.fr)).

Agressions physiques / sexuelles : Violences sexuelles, coups et blessures volontaires intrafamiliaux, coups et blessures volontaires, autres coups, blessures volontaires et vols violents sans arme.

Cambriolages : Cambriolages de logements.

Vols : Vols avec armes, vols d'accessoires sur véhicules, vols dans les véhicules, vols de véhicules, vols sans violence contre des personnes, destructions, dégradations volontaires et escroqueries.

Stupéfiants : Trafic de stupéfiants dont (AFD) et usage de stupéfiants.

Services à la population



Commerce

Hypermarché	X <u>Méru</u> 4km
Supermarché	X <u>Méru</u> 4km
Superette	1
Boulangerie	2
Boucherie	X <u>Méru</u> 3km
Restaurant	2
Garage	5
Station-service	X <u>Méru</u> 3km
Banque	X <u>Méru</u> 3km
La poste	4
Coiffeur	4
Tabac	X <u>Méru</u> 3km
Bars / discothèque	1
Bibliothèque	X <u>Épiais-Rhus</u> 16km
Cinéma	X <u>Méru</u> 3km
Vétérinaire	1



Santé

Pharmacie	1
Hôpital	X <u>Beaumont-sur-Oise</u> 15km
Laboratoire d'analyses médicales	X <u>Méru</u> 3km
Etablissement pour handicapé	X <u>Méru</u> 3km
EHPA	X <u>Méru</u> 3km
Médecin	2
Dentiste	X <u>Méru</u> 3km
Chirurgien	X <u>Méru</u> 4km
Dermatologue	X <u>Beauvais</u> 21km
Anesthésiste	X <u>L'Isle-Adam</u> 14km
Gastro-entérologue	X <u>Méru</u> 4km
Gynécologue	X <u>Neuilly-en-Thelle</u> 9km
Cancérologue	X <u>Osny</u> 21km
Neurologue	X <u>L'Isle-Adam</u> 14km
Ophtalmologue	X <u>Méru</u> 3km
ORL	X <u>Méru</u> 3km
Cardiologue	X <u>Méru</u> 4km
Pédiatre	X <u>Méru</u> 3km
Pneumologue	X <u>L'Isle-Adam</u> 14km
Psychologue	X <u>Méru</u> 3km
Radiologue	X <u>L'Isle-Adam</u> 14km
Rhumatologue	X <u>L'Isle-Adam</u> 14km
Sage-femme	X <u>Méru</u> 3km



Éducation

Crèche	2
Ecole maternelle Public	1
Ecole maternelle Privé	X <u>Cormeilles-en-Parisis</u> 30km
Ecole primaire Public	1
Ecole primaire Privé	X <u>Méru</u> 3km
Collège Public	X <u>Méru</u> 3km
Collège Privé	X <u>Méru</u> 3km
Lycée Public	X <u>Méru</u> 2km
Lycée Privé	X <u>Beauvais</u> 20km

Sources : Base Sirene des entreprises et de leurs établissements selon les dernières parutions officielles de 2025 portant sur l'année 2024 ([data.gouv](#)). Liste, localisation et tarifs des professionnels de santé selon les dernières parutions officielles de 2025 portant sur l'année 2024 ([opendatasoft](#)) et FINISS Extraction du Fichier des établissements selon les dernières parutions officielles de 2025 portant sur l'année 2024 ([data.gouv](#)). Adresse et géolocalisation des établissements d'enseignement du premier et second degrés selon les dernières parutions officielles de 2025 portant sur l'année 2024 ([data.education.gouv](#))

Villes autour de Andeville

Ville	Habitants	Superficie	Pop densité	Pop active	Taux chômage	Revenu moyen	Prix immobilier
Mortefontaine-en-Thelle	958	6 km ²	160 h/km ²	52%	2.9%	27 590 €/an	2 340 €/m ²
Méru (24 avis)	13 897	22 km ²	632 h/km ²	47.1%	8.1%	20 280 €/an	2 134 €/m ²
Esches (1 avis)	1 623	7 km ²	232 h/km ²	52%	4.4%	26 240 €/an	2 413 €/m ²
Novillers	392	4 km ²	98 h/km ²	51.5%	5.1%	27 040 €/an	2 460 €/m ²
Sainte-Geneviève (1 avis)	3 505	8 km ²	438 h/km ²	47.7%	5.4%	22 910 €/an	2 113 €/m ²
Lormaison (1 avis)	1 247	5 km ²	249 h/km ²	54%	6.3%	24 390 €/an	2 242 €/m ²
Lachapelle-Saint-Pierre (2 avis)	827	4 km ²	207 h/km ²	50.4%	5%	26 370 €/an	2 216 €/m ²
Laboissière-en-Thelle (2 avis)	1 326	9 km ²	147 h/km ²	49.2%	3.9%	25 310 €/an	2 065 €/m ²
Le Coudray-sur-Thelle (1 avis)	554	3 km ²	185 h/km ²	48.6%	4.5%	24 710 €/an	2 118 €/m ²
Corbeil-Cerf	357	4 km ²	89 h/km ²	42.9%	5.3%	26 580 €/an	2 600 €/m ²
Puiseux-le-Hauberger (1 avis)	877	5 km ²	175 h/km ²	49.5%	4.9%	25 550 €/an	2 409 €/m ²
Dieudonné (4 avis)	987	10 km ²	99 h/km ²	47%	3.4%	26 890 €/an	2 757 €/m ²
Villeneuve-les-Sablons (1 avis)	1 196	4 km ²	299 h/km ²	50.5%	3.7%	26 020 €/an	2 368 €/m ²
La Drenne	1 080	13 km ²	83 h/km ²	48.7%	4.4%	26 020 €/an	2 347 €/m ²
Belle-Église	730	7 km ²	104 h/km ²	49.9%	3.8%	27 130 €/an	2 835 €/m ²

Avis sur la ville de Andeville



Moyenne par critère



Villes autour de Andeville

Ville	Note globale	Sécurité	Éducation	Sport Loisir	Environnement	Vie pratique
Mortefontaine-en-Thelle	-	-	-	-	-	-
Méru (24 avis)	3.9	3.9	4.2	4.4	3.8	3.2
Esches (1 avis)	3.8	5.0	4.0	4.0	4.0	2.0
Novillers	-	-	-	-	-	-
Sainte-Geneviève (1 avis)	3.2	3.0	3.0	3.0	4.0	3.0
Lormaison (1 avis)	2.4	4.0	1.0	2.0	4.0	1.0
Lachapelle-Saint-Pierre (2 avis)	3.4	4.5	4.0	3.0	4.0	1.5
Laboissière-en-Thelle (2 avis)	3.4	2.5	3.5	3.5	4.0	3.5
Le Coudray-sur-Thelle (1 avis)	3.2	3.0	5.0	3.0	4.0	1.0
Corbeil-Cerf	-	-	-	-	-	-
Puiseux-le-Hauberger (1 avis)	3.2	5.0	3.0	2.0	4.0	2.0
Dieudonné (4 avis)	4.1	4.5	3.8	3.0	5.0	4.0
Villeneuve-les-Sablons (1 avis)	4.6	4.0	5.0	4.0	5.0	5.0
La Drenne	-	-	-	-	-	-
Belle-Église	-	-	-	-	-	-



Vous aimez votre ville ? Notez-la !

Et faites-nous part de vos remarques constructives



Avec

BIEN dans ma **VILLE** 