



Version web

# Ville de Ancône

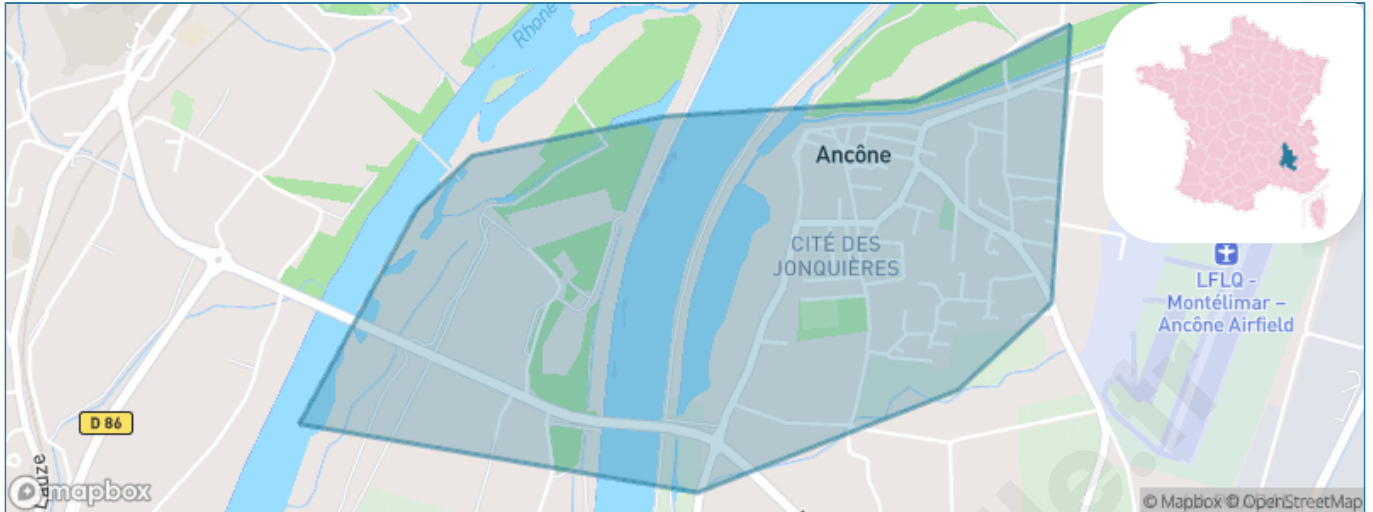
Présenté par

**BIEN** dans  
ma **VILLE** 

# Sommaire

Situation géographique .....	3
Statistiques sur la population .....	4
Evolution du nombre d'habitants .....	4
Tranche d'âge .....	5
0-14 ans .....	5
15-29 ans .....	5
30-44 ans .....	5
45-59 ans .....	5
60-74 ans .....	5
75-89 ans .....	5
90 ans et + .....	5
Activité professionnelle .....	5
Agriculteurs .....	5
Artisans, Commerçants .....	5
Cadres et sup. ....	5
Professions intermédiaires .....	5
Employé .....	5
Ouvrier .....	5
Retraité .....	5
Autres .....	5
Niveau de diplôme .....	6
Sans diplôme ou CEP .....	6
Brevet, BEPC, DNB .....	6
CAP-BEP ou équivalent .....	6
BAC ou équivalent .....	6
BAC+2 .....	6
BAC+3 ou +4 .....	6
BAC+5 ou plus .....	6
Composition des ménages .....	6
Couple sans enfant .....	6
Couple avec enfant(s) .....	6
Famille monoparentale .....	6
Colocation / Autre .....	6
Personnes seules .....	6
Profil électoraux .....	7
Premier tour .....	7
Sécurité .....	8
Evolution du nombre d'infractions .....	8
Pour comparer .....	9
Services à la population .....	10
Commerce .....	10
Éducation .....	10
Villes autour de Ancône .....	11
Avis sur la ville de Ancône .....	12
Moyenne par critère .....	12
Villes autour de Ancône .....	12
Répartition des avis par note .....	12
Répartition des avis par note .....	12

# Situation géographique



## i Informations clés

- **Région** : Auvergne-Rhône-Alpes
- **Département** : Drôme
- **Code postal** : 26200
- **Superficie** : 1 km<sup>2</sup>



# Statistiques sur la population



Nombre d'habitants

**1 338**



Age moyen

**39 ans**



Pop active

**50.1%**



Taux chômage

**8.3%**



Pop densité

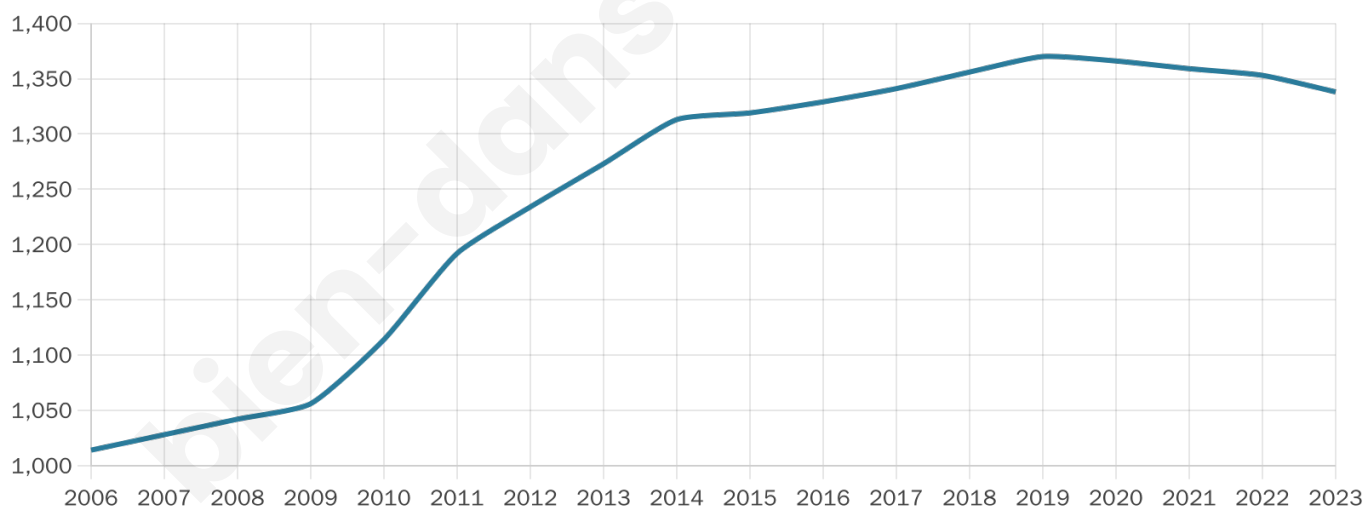
**1 338 h/km<sup>2</sup>**



Revenu moyen

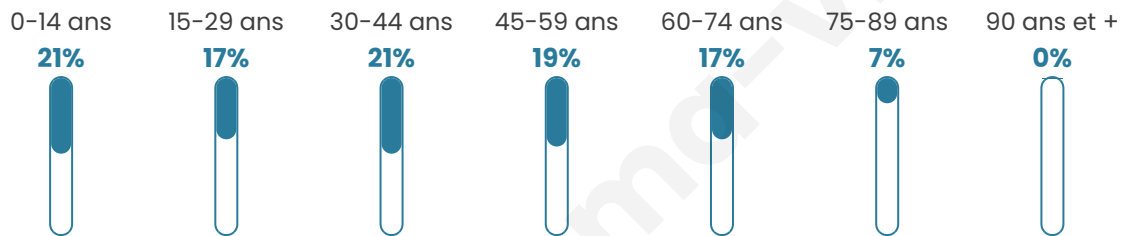
**22 900 €/an**

## Evolution du nombre d'habitants

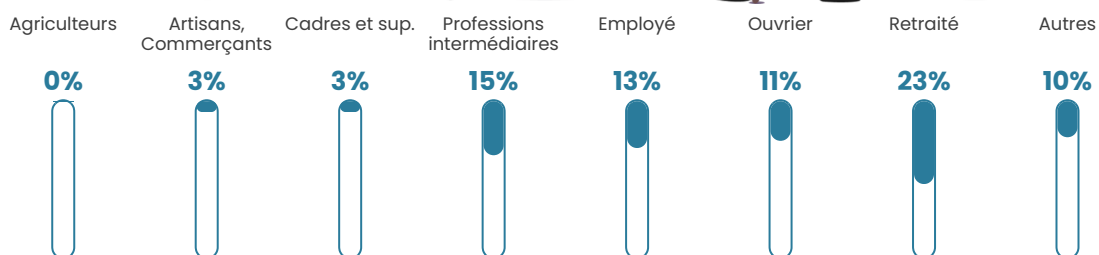


Sources : Institut national de la statistique et des études économiques (insee) selon Les dernières parutions officielles de 2024 portant sur les années 2020, 2021 et 2022.


## Tranche d'âge




## Activité professionnelle



## Niveau de diplôme













## Composition des ménages



# Profils électoraux

## Premier tour

	Marine LE PEN	32.18 %
	Emmanuel MACRON	18.90 %
	Jean-Luc MÉLENCHON	18.65 %
	Éric ZEMMOUR	9.71 %
	Jean LASSALLE	3.96 %
	Nicolas DUPONT-AIGNAN	3.83 %
	Yannick JADOT	3.32 %
	Valérie PÉCRESSE	2.94 %
	Anne HIDALGO	2.30 %
	Fabien ROUSSEL	2.17 %
	Philippe POUTOU	1.40 %
	Nathalie ARTHAUD	0.64 %



### 975 inscrits

Participation : 82.26%

Votes blancs : 1.87%

Votes nuls : 0.50%

## Second tour

	Emmanuel MACRON	38,39 %
	Marine LE PEN	61,61 %

### 976 inscrits

Participation : 82.38%

Votes blancs : 8.33%

Votes nuls : 2.24%

# Sécurité



Agressions physiques / sexuelles

0



Cambriolages

0



Vols / dégradations

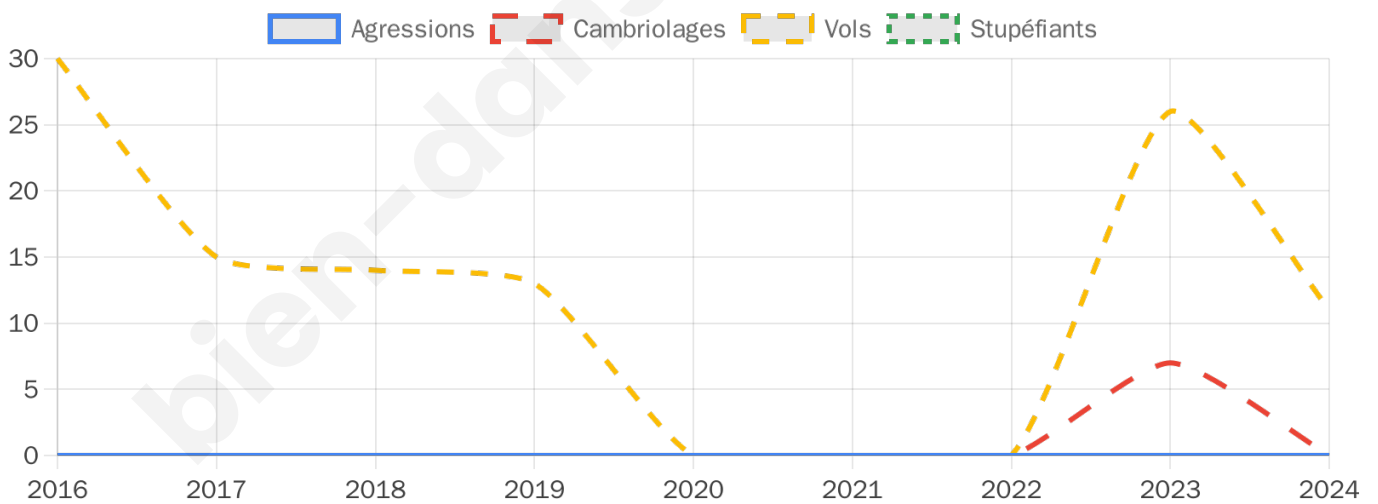
11



Stupéfiants

0

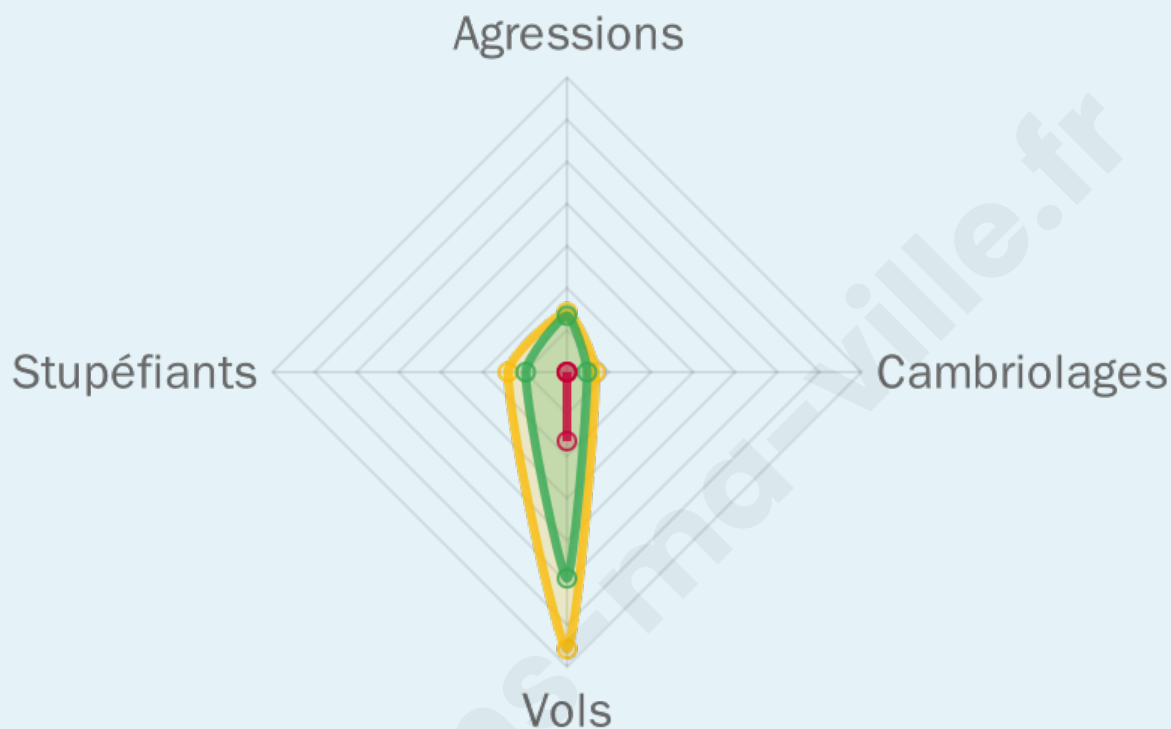
## Evolution du nombre d'infractions



## Pour comparer

(en proportion du nombre d'habitants)

■ Ville ■ Département ■ Région



Sources : Bases statistiques communale, départementale et régionale de la délinquance enregistrée par la police et la gendarmerie nationales selon les dernières parutions officielles de 2025 portant sur l'année 2024 ([data.gouv.fr](https://data.gouv.fr)).

Agressions physiques / sexuelles : Violences sexuelles, coups et blessures volontaires intrafamiliaux, coups et blessures volontaires, autres coups, blessures volontaires et vols violents sans arme.

Cambriolages : Cambriolages de logements.

Vols : Vols avec armes, vols d'accessoires sur véhicules, vols dans les véhicules, vols de véhicules, vols sans violence contre des personnes, destructions, dégradations volontaires et escroqueries.

Stupéfiants : Trafic de stupéfiants dont (AFD) et usage de stupéfiants.

# Services à la population



## Commerce

Hypermarché	X <a href="#">Montélimar</a> 3km
Supermarché	X <a href="#">Rochemaure</a> 2km
Superette	<b>1</b>
Boulangerie	X <a href="#">Montélimar</a> 2km
Boucherie	X <a href="#">Montélimar</a> 2km
Restaurant	<b>2</b>
Garage	<b>3</b>
Station-service	X <a href="#">Montélimar</a> 2km
Banque	X <a href="#">Montélimar</a> 3km
La poste	<b>2</b>
Coiffeur	<b>2</b>
Tabac	X <a href="#">Savasse</a> 2km
Bars / discothèque	X <a href="#">Montélimar</a> 1km
Bibliothèque	X <a href="#">Meyse</a> 3km
Cinéma	X <a href="#">Montélimar</a> 3km
Vétérinaire	X <a href="#">Montélimar</a> 2km



## Santé

Pharmacie	X <a href="#">Montélimar</a> 2km
Hôpital	X <a href="#">Montélimar</a> 4km
Laboratoire d'analyses médicales	X <a href="#">Montélimar</a> 3km
Etablissement pour handicapé	X <a href="#">Montélimar</a> 4km
EHPA	X <a href="#">Rochemaure</a> 3km
Médecin	X <a href="#">Montélimar</a> 2km
Dentiste	X <a href="#">Montélimar</a> 2km
Chirurgien	X <a href="#">Montélimar</a> 3km
Dermatologue	X <a href="#">Montélimar</a> 2km
Anesthésiste	X <a href="#">Montélimar</a> 3km
Gastro-entérologue	X <a href="#">Montélimar</a> 3km
Gynécologue	X <a href="#">Montélimar</a> 3km
Cancérologue	X <a href="#">Valence</a> 39km
Neurologue	X <a href="#">Montélimar</a> 3km
Ophthalmologue	X <a href="#">Montélimar</a> 3km
ORL	X <a href="#">Montélimar</a> 3km
Cardiologue	X <a href="#">Montélimar</a> 3km
Pédiatre	X <a href="#">Montélimar</a> 4km
Pneumologue	X <a href="#">Montélimar</a> 3km
Psychologue	X <a href="#">Montélimar</a> 3km
Radiologue	X <a href="#">Montélimar</a> 3km
Rhumatologue	X <a href="#">Montélimar</a> 3km
Sage-femme	X <a href="#">Montélimar</a> 3km



## Éducation

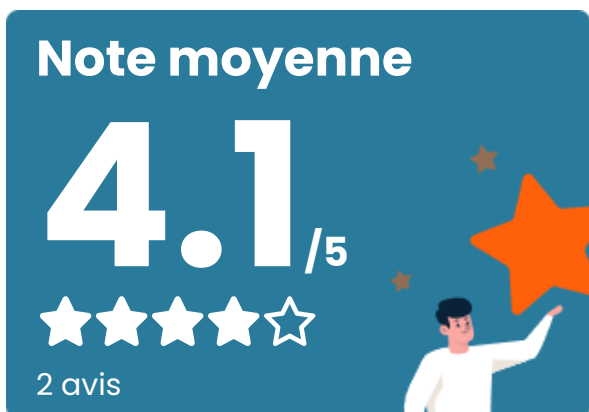
Crèche	X <a href="#">Montélimar</a> 2km
Ecole maternelle Public	<b>1</b>
Ecole maternelle Privé	X <a href="#">Vaison-la-Romaine</a> 47km
Ecole primaire Public	<b>1</b>
Ecole primaire Privé	X <a href="#">Montélimar</a> 3km
Collège Public	X <a href="#">Montélimar</a> 3km
Collège Privé	X <a href="#">Montélimar</a> 4km
Lycée Public	X <a href="#">Montélimar</a> 3km
Lycée Privé	X <a href="#">Montélimar</a> 2km

Sources : Base Sirene des entreprises et de leurs établissements selon les dernières parutions officielles de 2025 portant sur l'année 2024 ([data.gouv](#)). Liste, localisation et tarifs des professionnels de santé selon les dernières parutions officielles de 2025 portant sur l'année 2024 ([opendatasoft](#)) et FINISS Extraction du Fichier des établissements selon les dernières parutions officielles de 2025 portant sur l'année 2024 ([data.gouv](#)). Adresse et géolocalisation des établissements d'enseignement du premier et second degrés selon les dernières parutions officielles de 2025 portant sur l'année 2024 ([data.education.gouv](#))

## Villes autour de Ancône

Ville	Habitants	Superficie	Pop densité	Pop active	Taux chômage	Revenu moyen	Prix immobilier
Montélimar (48 avis)	40 595	46 km <sup>2</sup>	883 h/km <sup>2</sup>	43.1%	7.1%	21 350 €/an	1 740 €/m <sup>2</sup>
Rochemaure (1 avis)	2 239	24 km <sup>2</sup>	93 h/km <sup>2</sup>	46.8%	5%	24 000 €/an	1 619 €/m <sup>2</sup>
Meysse (3 avis)	1 366	19 km <sup>2</sup>	72 h/km <sup>2</sup>	48.4%	5.1%	22 820 €/an	1 748 €/m <sup>2</sup>
Savasse (1 avis)	1 631	22 km <sup>2</sup>	74 h/km <sup>2</sup>	46.3%	3.5%	25 600 €/an	2 212 €/m <sup>2</sup>
Saint-Marcel-lès-Sauzet (3 avis)	1 228	4 km <sup>2</sup>	307 h/km <sup>2</sup>	49.3%	3.4%	25 390 €/an	1 820 €/m <sup>2</sup>
Le Teil (10 avis)	8 726	26 km <sup>2</sup>	336 h/km <sup>2</sup>	43.9%	8.8%	19 850 €/an	1 644 €/m <sup>2</sup>
Montboucher-sur-Jabron (7 avis)	2 592	9 km <sup>2</sup>	288 h/km <sup>2</sup>	45.9%	3.8%	25 030 €/an	1 964 €/m <sup>2</sup>
Sauzet (4 avis)	1 882	19 km <sup>2</sup>	99 h/km <sup>2</sup>	45.2%	3.8%	26 630 €/an	1 860 €/m <sup>2</sup>
Saint-Vincent-de-Barrès (2 avis)	824	19 km <sup>2</sup>	43 h/km <sup>2</sup>	47.1%	2.5%	25 130 €/an	2 310 €/m <sup>2</sup>
Cruas (7 avis)	2 898	15 km <sup>2</sup>	193 h/km <sup>2</sup>	46.1%	4.6%	22 970 €/an	1 572 €/m <sup>2</sup>
La Laupie (1 avis)	789	9 km <sup>2</sup>	88 h/km <sup>2</sup>	48%	2.8%	24 580 €/an	1 553 €/m <sup>2</sup>
La Coucourde	1 240	11 km <sup>2</sup>	113 h/km <sup>2</sup>	48%	4.2%	21 770 €/an	1 348 €/m <sup>2</sup>
Condillac (1 avis)	132	9 km <sup>2</sup>	15 h/km <sup>2</sup>	43.2%	4.5%	22 480 €/an	3 461 €/m <sup>2</sup>
Sceautres	143	14 km <sup>2</sup>	10 h/km <sup>2</sup>	45.5%	2.8%	19 320 €/an	1 935 €/m <sup>2</sup>
Saint-Martin-sur-Lavezon	422	23 km <sup>2</sup>	18 h/km <sup>2</sup>	53.6%	5.2%	23 720 €/an	2 434 €/m <sup>2</sup>

# Avis sur la ville de Ancône



## Moyenne par critère



## Villes autour de Ancône

Ville	Note globale	Sécurité	Éducation	Sport Loisir	Environnement	Vie pratique
Montélimar (48 avis)	2.8	2.2	2.9	3.1	2.9	2.8
Rochemaure (1 avis)	3.8	<b>4.0</b>	<b>4.0</b>	3.0	<b>4.0</b>	<b>4.0</b>
Meysses (3 avis)	<b>4.2</b>	<b>4.3</b>	<b>4.0</b>	<b>4.3</b>	<b>4.3</b>	<b>4.0</b>
Savasse (1 avis)	3.4	3.0	<b>5.0</b>	3.0	<b>4.0</b>	2.0
Saint-Marcel-lès-Sauzet (3 avis)	3.1	3.3	3.3	3.0	3.3	2.7
Le Teil (10 avis)	2.9	2.9	3.2	3.2	2.4	2.8
Montboucher-sur-Jabron (7 avis)	3.9	<b>4.4</b>	3.9	<b>4.0</b>	<b>4.1</b>	3.1
Sauzet (4 avis)	<b>4.1</b>	3.5	<b>4.0</b>	<b>4.3</b>	<b>4.5</b>	<b>4.0</b>
Saint-Vincent-de-Barrès (2 avis)	2.3	<b>4.5</b>	<b>1.5</b>	<b>1.5</b>	<b>4.0</b>	<b>0.0</b>
Cruas (7 avis)	3.7	<b>4.1</b>	3.9	<b>4.3</b>	3.4	3.0
La Laupie (1 avis)	3.4	3.0	3.0	3.0	<b>4.0</b>	<b>4.0</b>
La Coucourde	-	-	-	-	-	-
Condillac (1 avis)	2.0	<b>5.0</b>	<b>0.0</b>	<b>0.0</b>	<b>5.0</b>	<b>0.0</b>
Sceautres	-	-	-	-	-	-
Saint-Martin-sur-Lavezon	-	-	-	-	-	-



# **Vous aimez votre ville ? Notez-la !**

Et faites-nous part de vos remarques constructives



Avec

**BIEN** dans ma **VILLE** 