



Version web

Ville de Ancier

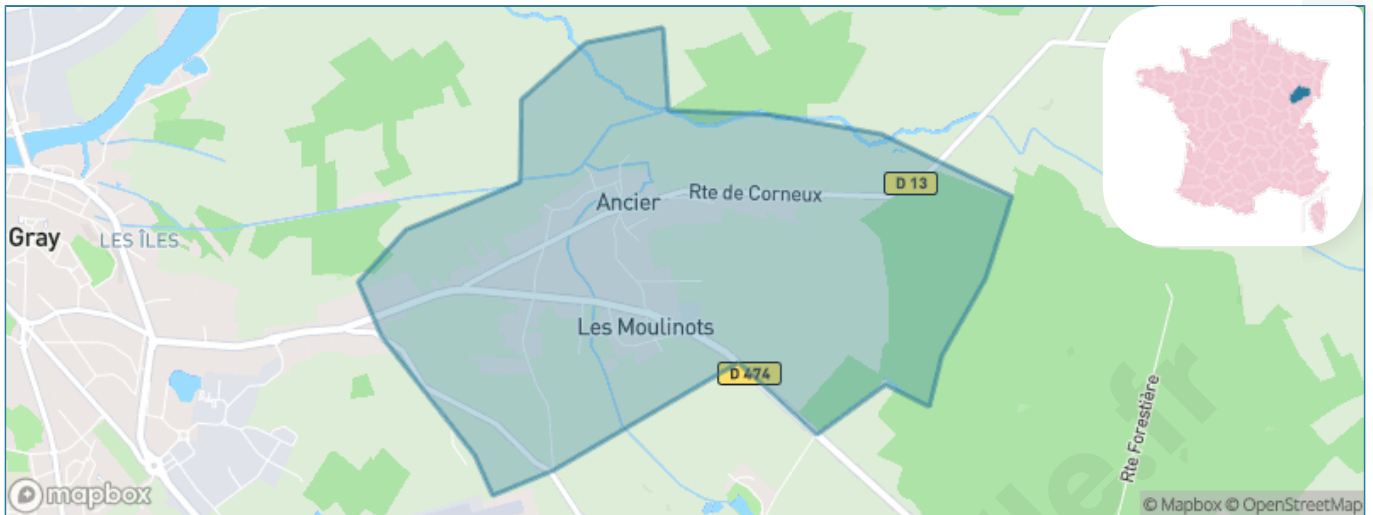
Présenté par

BIEN dans
ma **VILLE** 

Sommaire

Situation géographique	3
Statistiques sur la population	4
Evolution du nombre d'habitants	4
Tranche d'âge	5
0-14 ans	5
15-29 ans	5
30-44 ans	5
45-59 ans	5
60-74 ans	5
75-89 ans	5
90 ans et +	5
Activité professionnelle	5
Agriculteurs	5
Artisans, Commerçants	5
Cadres et sup.	5
Professions intermédiaires	5
Employé	5
Ouvrier	5
Retraité	5
Autres	5
Niveau de diplôme	6
Sans diplôme ou CEP	6
Brevet, BEPC, DNB	6
CAP-BEP ou équivalent	6
BAC ou équivalent	6
BAC+2	6
BAC+3 ou +4	6
BAC+5 ou plus	6
Composition des ménages	6
Couple sans enfant	6
Couple avec enfant(s)	6
Famille monoparentale	6
Colocation / Autre	6
Personnes seules	6
Profils électoraux	7
Premier tour	7
Sécurité	8
Evolution du nombre d'infractions	8
Pour comparer	9
Services à la population	10
Commerce	10
Éducation	10
Villes autour de Ancier	11

Situation géographique



i Informations clés

- **Région** : Bourgogne-Franche-Comté
- **Département** : Haute-Saône
- **Code postal** : 70100
- **Superficie** : 4 km²

RÉGION
BOURGOGNE
FRANCHE
COMTE



Statistiques sur la population



Nombre d'habitants

523



Age moyen

44 ans



Pop active

43%



Taux chômage

3.2%



Pop densité

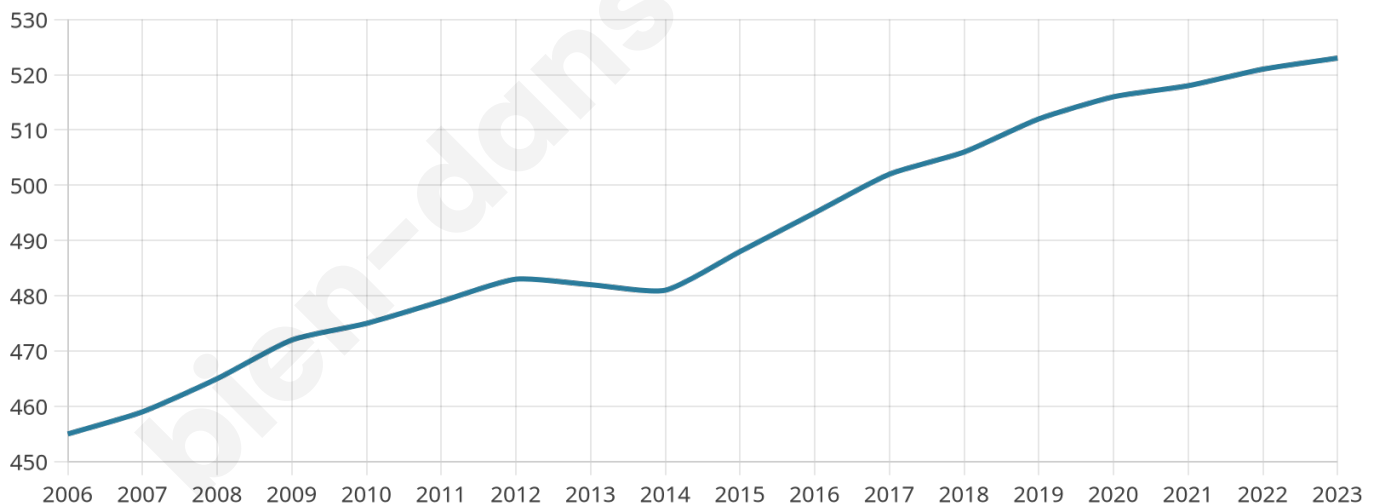
131 h/km²



Revenu moyen

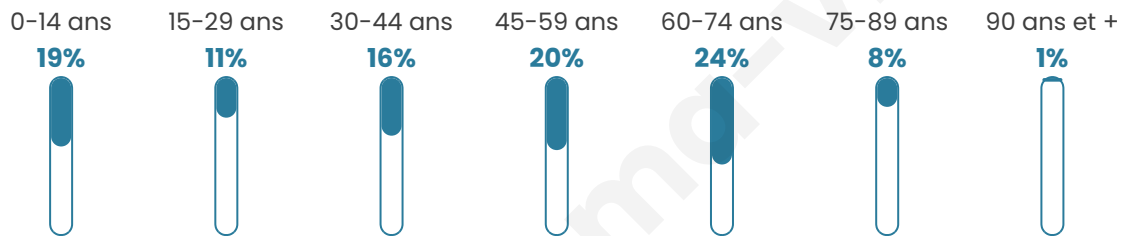
24 080 €/an

Evolution du nombre d'habitants

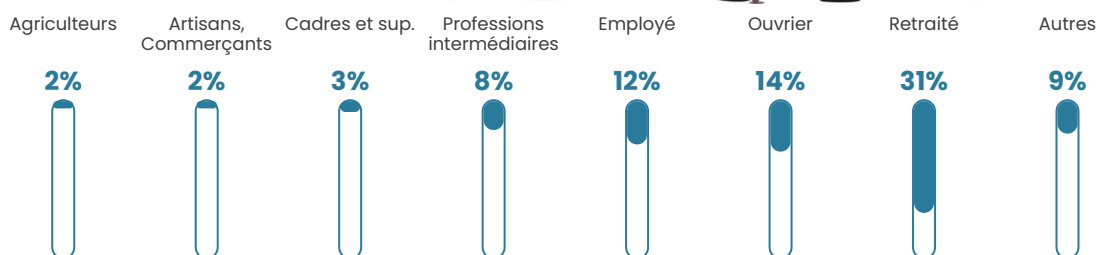


Sources : Institut national de la statistique et des études économiques (insee) selon Les dernières parutions officielles de 2024 portant sur les années 2020, 2021 et 2022.


Tranche d'âge




Activité professionnelle



Niveau de diplôme









Composition des ménages



Profils électoraux



Premier tour

	Marine LE PEN	39.93 %
	Emmanuel MACRON	22.57 %
	Jean-Luc MÉLENCHON	11.81 %
	Éric ZEMMOUR	6.60 %
	Valérie PÉCRESE	6.60 %
	Yannick JADOT	3.47 %
	Fabien ROUSSEL	3.13 %
	Jean LASSALLE	2.08 %
	Nicolas DUPONT-AIGNAN	2.08 %
	Anne HIDALGO	1.04 %
	Nathalie ARTHAUD	0.35 %
	Philippe POUTOU	0.35 %

349 inscrits

Participation : 85.1%
Votes blancs : 2.36%
Votes nuls : 0.67%

Second tour

	Emmanuel MACRON	43,8 %
	Marine LE PEN	56,2 %

347 inscrits

Participation : 87.03%
Votes blancs : 6.29%
Votes nuls : 2.98%

Sécurité



Agressions physiques / sexuelles

0



Cambriolages

0



Vols / dégradations

0



Stupéfiants

0

Evolution du nombre d'infractions



Pour comparer

(en proportion du nombre d'habitants)



Sources : Bases statistiques communale, départementale et régionale de la délinquance enregistrée par la police et la gendarmerie nationales selon les dernières parutions officielles de 2025 portant sur l'année 2024 ([data.gouv](https://data.gouv.fr)).

Agressions physiques / sexuelles : Violences sexuelles, coups et blessures volontaires intrafamiliaux, coups et blessures volontaires, autres coups, blessures volontaires et vols violents sans arme.

Cambriolages : Cambriolages de logements.

Vols : Vols avec armes, vols d'accessoires sur véhicules, vols dans les véhicules, vols de véhicules, vols sans violence contre des personnes, destructions, dégradations volontaires et escroqueries.

Stupéfiants : Trafic de stupéfiants dont (AFD) et usage de stupéfiants.

Services à la population



Commerce

Hypermarché	X Gray 4km
Supermarché	X Gray 3km
Superette	X Gray 3km
Boulangerie	X Gray 3km
Boucherie	X Gray 3km
Restaurant	1
Garage	X Battrans 2km
Station-service	X Gray 4km
Banque	X Gray 3km
La poste	1
Coiffeur	X Gray 3km
Tabac	X Gray 3km
Bars / discothèque	X Gray 3km
Bibliothèque	X Gray 3km
Cinéma	X Gray 3km
Vétérinaire	X Rigny 3km



Santé

Pharmacie	X Gray 3km
Hôpital	X Gray 3km
Laboratoire d'analyses médicales	X Gray 3km
Etablissement pour handicapé	X Gray 3km
EHPA	X Gray 3km
Médecin	X Gray 3km
Dentiste	X Gray 3km
Chirurgien	X Tallenay 34km
Dermatologue	X Gray 3km
Anesthésiste	X Besançon 35km
Gastro-entérologue	X Besançon 35km
Gynécologue	X Besançon 35km
Cancérologue	X Chalon-sur-Saône 93km
Neurologue	X Besançon 35km
Ophthalmologue	X Besançon 36km
ORL	X Besançon 35km
Cardiologue	X Serre-les-Sapins 33km
Pédiatre	X Besançon 35km
Pneumologue	X Besançon 36km
Psychologue	X Miserey-Salines 31km
Radiologue	X Besançon 34km
Rhumatologue	X Besançon 35km
Sage-femme	X Dampierre-sur-Salon 13km



Éducation

Crèche	1
Ecole maternelle Public	X Velet 6km
Ecole maternelle Privé	X Domrémy-la-Pucelle 111km
Ecole primaire Public	X Rigny 3km
Ecole primaire Privé	X Gray 3km
Collège Public	X Gray 4km
Collège Privé	X Gray 3km
Lycée Public	X Gray 3km
Lycée Privé	X Gray 3km

Sources : Base Sirene des entreprises et de leurs établissements selon les dernières parutions officielles de 2025 portant sur l'année 2024 ([data.gouv](#)). Liste, localisation et tarifs des professionnels de santé selon les dernières parutions officielles de 2025 portant sur l'année 2024 ([opendatasoft](#)) et FINISS Extraction du Fichier des établissements selon les dernières parutions officielles de 2025 portant sur l'année 2024 ([data.gouv](#)). Adresse et géolocalisation des établissements d'enseignement du premier et second degrés selon les dernières parutions officielles de 2025 portant sur l'année 2024 ([data.education.gouv](#))

Villes autour de Ancier

Ville	Habitants	Superficie	Pop densité	Pop active	Taux chômage	Revenu moyen	Prix immobilier
Batrans	196	5 km ²	39 h/km ²	63.3%	3.1%	23 440 €/an	1 387 €/m ²
Rigny	636	12 km ²	53 h/km ²	42.5%	4.4%	22 490 €/an	1 161 €/m ²
Gray (10 avis)	5 365	20 km ²	268 h/km ²	38.7%	8.2%	18 110 €/an	1 008 €/m ²
Arc-lès-Gray (1 avis)	2 393	12 km ²	199 h/km ²	41.1%	5.2%	20 420 €/an	1 022 €/m ²
Saint-Broing	105	10 km ²	11 h/km ²	42.9%	1.9%	23 080 €/an	1 186 €/m ²
Chargey-lès-Gray (1 avis)	667	16 km ²	42 h/km ²	44.4%	3.4%	23 370 €/an	870 €/m ²
Velet	369	6 km ²	62 h/km ²	45.8%	6%	24 480 €/an	946 €/m ²
Gray-la-Ville	928	4 km ²	232 h/km ²	40.5%	2.8%	24 240 €/an	1 154 €/m ²
Montureux-et-Prantigny	189	12 km ²	16 h/km ²	46%	4.8%	20 710 €/an	NC
Cresancey	181	9 km ²	20 h/km ²	48.6%	4.4%	20 670 €/an	734 €/m ²
Velesmes-Échevanne	491	22 km ²	22 h/km ²	50.7%	2%	23 490 €/an	918 €/m ²
Beaujeu-Saint-Vallier-Pierrejux-et-Quitteur	921	35 km ²	26 h/km ²	43.8%	3.3%	21 790 €/an	948 €/m ²
Noiron	58	5 km ²	12 h/km ²	60.3%	6.9%	NC	1 128 €/m ²
Esmoulins	127	4 km ²	32 h/km ²	55.9%	0.8%	25 320 €/an	1 061 €/m ²
Vereux	208	9 km ²	23 h/km ²	51.4%	4.3%	20 500 €/an	537 €/m ²

bien-dans-ma-ville.fr



Vous aimez votre ville ? Notez-la !

Et faites-nous part de vos remarques constructives



Avec

BIEN dans
ma **VILLE** 