Version web

Ville de Anceaumeville

Présenté par

BIEN dans ma VILLE

Sommaire

Situation géographique ... 3
Statistiques sur la population ... 4
Evolution du nombre d'habitants ... 4
Tranche d'âge ... 5
- ***0-14 ans*** ... 5
- ***15-29 ans*** ... 5
- ***30-44 ans*** ... 5
- ***45-59 ans*** ... 5
- ***60-74 ans*** ... 5
- ***75-89 ans*** ... 5
- ***90 ans et +*** ... 5

Activité professionnelle ... 5
- ***Agriculteurs*** ... 5
- ***Artisans, Commerçants*** ... 5
- ***Cadres et sup.*** ... 5
- ***Professions intermédiaires*** ... 5
- ***Employé*** ... 5
- ***Ouvrier*** ... 5
- ***Retraité*** ... 5
- ***Autres*** ... 5

Niveau de diplôme ... 6
- ***Sans diplôme ou CEP*** ... 6
- ***Brevet, BEPC, DNB*** ... 6
- ***CAP-BEP ou équivalent*** ... 6
- ***BAC ou équivalent*** ... 6
- ***BAC+2*** ... 6
- ***BAC+3 ou +4*** ... 6
- ***BAC+5 ou plus*** ... 6

Composition des ménages ... 6
- ***Couple sans enfant*** ... 6
- ***Couple avec enfant(s)*** ... 6
- ***Famille monoparentale*** ... 6
- ***Colocation / Autre*** ... 6
- ***Personnes seules*** ... 6

Profils électoraux ... 7
- ***Premier tour*** ... 7

Sécurité ... 8
- ***Evolution du nombre d'infractions*** ... 8
- ***Pour comparer*** ... 9

Services à la population ... 10
- ***Commerce*** ... 10
- ***Éducation*** ... 10
- ***Villes autour de Anceaumeville*** ... 11

Avis sur la ville de Anceaumeville ... 12
- ***Moyenne par critère*** ... 12
- ***Villes autour de Anceaumeville*** ... 12
- ***Répartition des avis par note*** ... 12
- ***Répartition des avis par note*** ... 12

Situation géographique

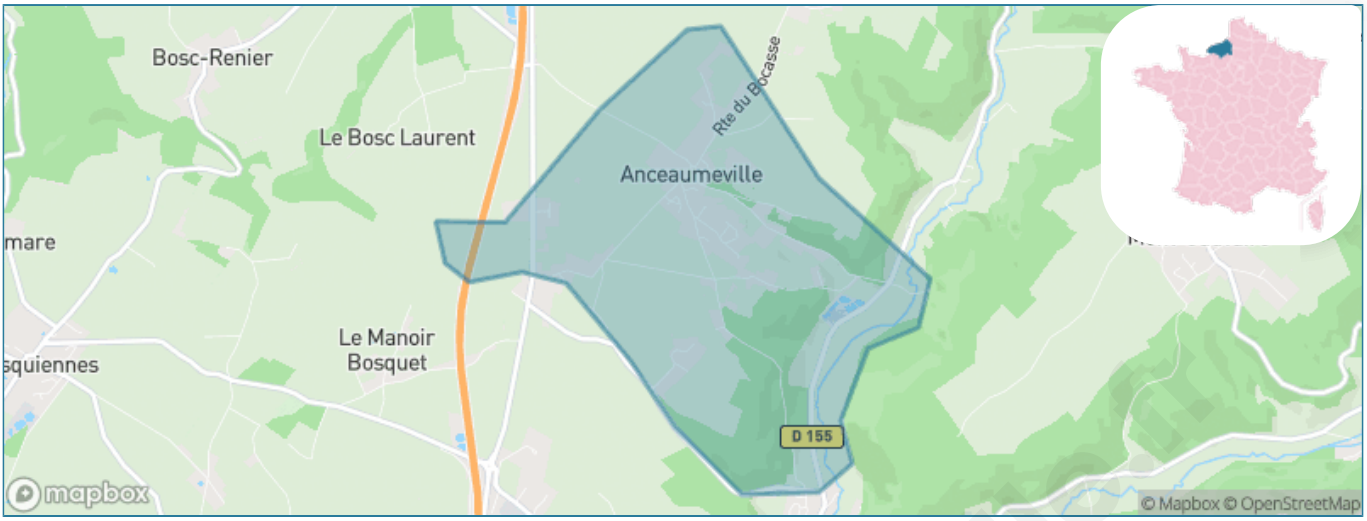

Informations clés

- **Région :** Normandie
- **Département :** Seine-Maritime
- **Code postal :** 76710
- **Superficie :** 4 km²

RÉGION NORMANDIE

SEINE-MARITIME - LE DÉPARTEMENT -

bien-dans-ma-ville.fr

Statistiques sur la population

Nombre d'habitants	Age moyen	Pop active
708	**43 ans**	**44.6%**

Taux chômage	Pop densité	Revenu moyen
7%	**177 h/km²**	**25 620 €/an**

Evolution du nombre d'habitants

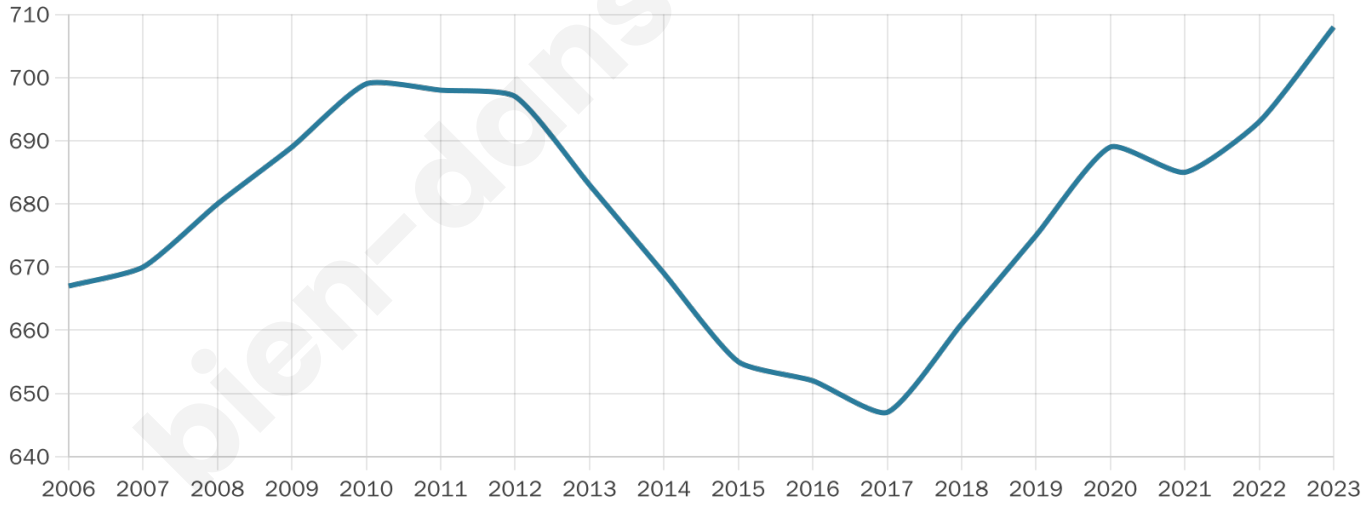

Sources : Institut national de la statistique et des études économiques (insee) selon Les dernières parutions officielles de 2024 portant sur les années 2020, 2021 et 2022.

bien-dans-ma-ville.fr

Tranche d'âge

0-14 ans	15-29 ans	30-44 ans	45-59 ans	60-74 ans	75-89 ans	90 ans et +
18%	14%	18%	19%	21%	8%	0%

Activité professionnelle

Agriculteurs	Artisans, Commerçants	Cadres et sup.	Professions intermédiaires	Employé	Ouvrier	Retraité	Autres
0%	5%	9%	10%	12%	8%	23%	11%

bien-dans-ma-ville.fr

Niveau de diplôme

Sans diplôme ou CEP	Brevet, BEPC, DNB	CAP-BEP ou équivalent	BAC ou équivalent	BAC+2	BAC+3 ou +4	BAC+5 ou plus
18%	6%	31%	18%	13%	9%	6%

Composition des ménages

Couple sans enfant	Couple avec enfant(s)	Famille monoparentale	Colocation / Autre	Personnes seules
43%	40%	6%	1%	10%

bienvenue-ma-ville.fr

Profils électoraux

Premier tour

Emmanuel MACRON 31.35 %

Marine LE PEN 28.60 %

Jean-Luc MÉLENCHON 14.87 %

Éric ZEMMOUR 6.18 %

Yannick JADOT 4.81 %

Valérie PÉCRESSE 3.20 %

Fabien ROUSSEL 2.75 %

Jean LASSALLE 2.75 %

Anne HIDALGO 1.83 %

Philippe POUTOU 1.83 %

Nicolas DUPONT-AIGNAN 1.37 %

Nathalie ARTHAUD 0.46 %

550 inscrits
Participation : 82.91%
Votes blancs : 3.51%
Votes nuls : 0.66%

Second tour

Emmanuel MACRON 53,76 %

Marine LE PEN 46,24 %

550 inscrits
Participation : 84.73%
Votes blancs : 2.15%
Votes nuls : 6.44%

bien-dans-ma-ville.fr

Sécurité

Agressions physiques / sexuelles

0

Cambriolages

0

Vols / dégradations

0

Stupéfiants

0

Evolution du nombre d'infractions

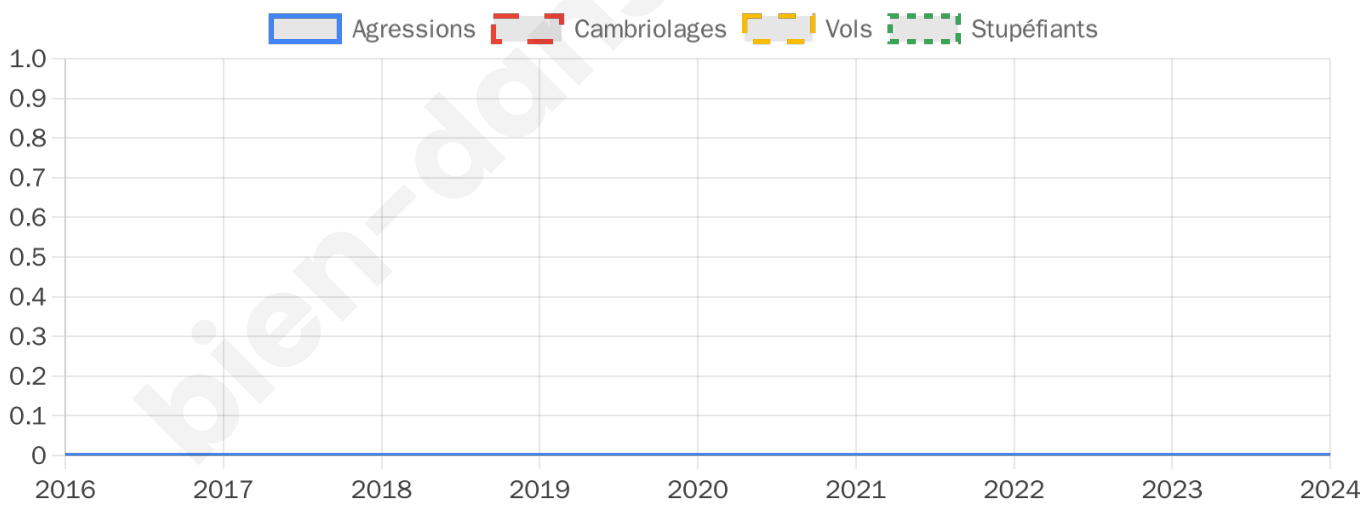

bien-dans-ma-

Pour comparer

(en proportion du nombre d'habitants)

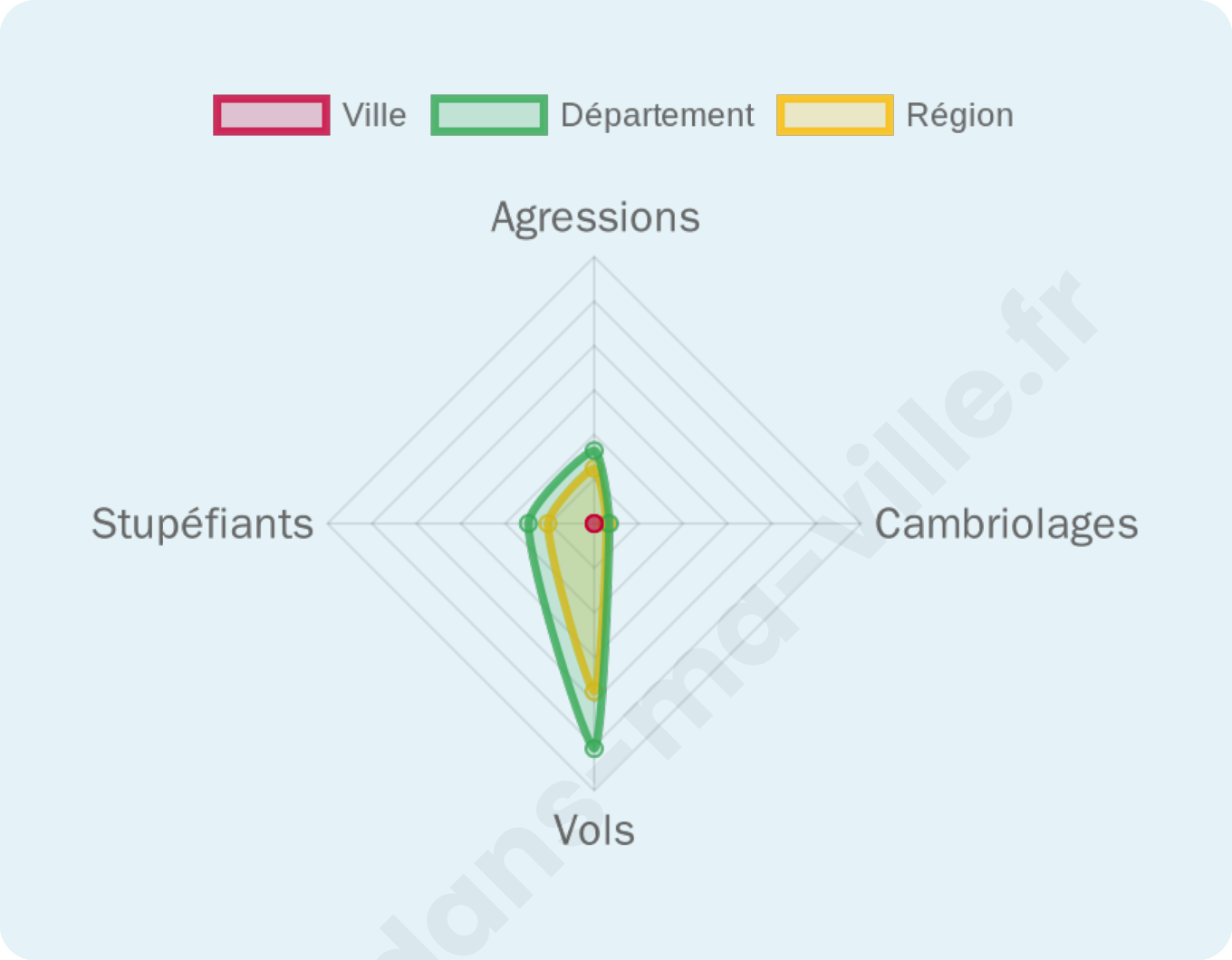

Sources : Bases statistiques communale, départementale et régionale de la délinquance enregistrée par la police et la gendarmerie nationales selon les dernières parutions officielles de 2025 portant sur l'année 2024 (data.gouv).
Agressions physiques / sexuelles : Violences sexuelles, coups et blessures volontaires intrafamiliaux, coups et blessures volontaires, autres coups, blessures volontaires et vols violents sans arme.
Cambriolages : Cambriolages de logements.
Vols : Vols avec armes, vols d'accessoires sur véhicules, vols dans les véhicules, vols de véhicules, vols sans violence contre des personnes, destructions, dégradations volontaires et escroqueries.
Stupéfiants : Trafic de stupéfiants dont (AFD) et usage de stupéfiants.

bien-dans-ma-ville.fr

Services à la population

Commerce

Hypermarché	X Le Houlme 8km
Supermarché	X Montville 4km
Superêtte	X Sierville 1km
Boulangerie	X Sierville 1km
Boucherie	X Montville 4km
Restaurant	X Fresquiennes 2km
Garage	X Eslettes 3km
Station-service	X Montville 5km
Banque	X Montville 4km
La poste	X Montville 3km
Coiffeur	X Fresquiennes 3km
Tabac	X Malaunay 7km
Bars / discothèque	X Eslettes 3km
Bibliothèque	X Barentin 8km
Cinéma	X Mont-Saint-Aignan 13km
Vétérinaire	X Clères 5km

Éducation

Crêche	3
Ecole maternelle Public	X Eslettes 4km
Ecole maternelle Privé	X Noyers 59km
Ecole primaire Public	1
Ecole primaire Privé	X Pavilly 7km
Collège Public	X Montville 4km
Collège Privé	X Déville-lès-Rouen 14km
Lycée Public	X Barentin 8km
Lycée Privé	X Bois-Guillaume 13km

Santé

Pharmacie	X Montville 4km
Hôpital	X Bois-Guillaume 14km
Laboratoire d'analyses médicales	X Montville 4km
Etablissement pour handicapé	X Mont-Cauvaire 5km
EHPA	X Montville 4km
Médecin	X Eslettes 4km
Dentiste	X Montville 4km
Chirurgien	X Isneauville 12km
Dermatologue	X Barentin 8km
Anesthésiste	X Bois-Guillaume 14km
Gastro-entérologue	X Bois-Guillaume 14km
Gynécologue	X Bois-Guillaume 14km
Cancérologue	X Rouen 18km
Neurologue	X Bois-Guillaume 14km
Ophtalmologue	X Pavilly 9km
ORL	X Bois-Guillaume 14km
Cardiologue	X Barentin 8km
Pédiatre	X Maromme 12km
Pneumologue	X Bois-Guillaume 14km
Psychologue	X Bois-Guillaume 12km
Radiologue	X Barentin 8km
Rhumatologue	X Maromme 11km
Sage-femme	X Malaunay 6km

Sources : Base Sirene des entreprises et de leurs établissements selon les dernières parutions officielles de 2025 portant sur l'année 2024 (data.gouv). Liste, localisation et tarifs des professionnels de santé selon les dernières parutions officielles de 2025 portant sur l'année 2024 (opendatasoft) et FINESS Extraction du Fichier des établissements selon les dernières parutions officielles de 2025 portant sur l'année 2024 (data.gouv). Adresse et géolocalisation des établissements d'enseignement du premier et second degrés selon les dernières parutions officielles de 2025 portant sur l'année 2024 (data.education.gouv)

bien-dans-

Villes autour de Anceaumeville

Ville	Habitants	Superficie	Pop densité	Pop active	Taux chômage	Revenu moyen	Prix immobilier
Sierville (1 avis)	1 102	15 km²	73 h/km²	49.5%	2.9%	25 000 €/an	1 605 €/m²
Le Bocasse	654	8 km²	82 h/km²	47.4%	3.4%	25 090 €/an	1 735 €/m²
Eslettes	1 620	5 km²	324 h/km²	48.4%	4%	26 020 €/an	1 896 €/m²
Butot	280	5 km²	56 h/km²	53.6%	2.9%	25 210 €/an	1 474 €/m²
Fresquiennes	1 079	13 km²	83 h/km²	50.7%	1.9%	26 930 €/an	1 609 €/m²
Montville (8 avis)	4 625	10 km²	463 h/km²	45.1%	5.4%	23 000 €/an	1 851 €/m²
Goupillières	443	4 km²	111 h/km²	47.9%	2%	24 980 €/an	1 976 €/m²
Mont-Cauvaire	898	9 km²	100 h/km²	45.7%	3.2%	25 350 €/an	1 835 €/m²
Clères (1 avis)	1 381	11 km²	126 h/km²	47.4%	4.5%	24 640 €/an	1 752 €/m²
Malaunay (6 avis)	6 221	9 km²	691 h/km²	45.2%	4.9%	22 540 €/an	1 943 €/m²
La Houssaye-Béranger (1 avis)	545	8 km²	68 h/km²	50.1%	3.7%	24 990 €/an	2 089 €/m²
Saint-Ouen-du-Breuil	924	6 km²	154 h/km²	48.3%	5.1%	23 430 €/an	1 470 €/m²
Bosc-Guérard-Saint-Adrien	1 101	10 km²	110 h/km²	52%	2.2%	29 050 €/an	2 348 €/m²
Grugny (1 avis)	1 004	3 km²	335 h/km²	23.2%	1.8%	23 580 €/an	1 463 €/m²
Pavilly (4 avis)	6 029	14 km²	431 h/km²	46.7%	5.7%	21 290 €/an	1 934 €/m²

bien-dans-ma-ville.fr

Avis sur la ville de Anceaumeville

Note moyenne

1.2/5

1 avis

Répartition des avis par note

★★★★★	0 avis
★★★★☆	0 avis
★★★☆☆	0 avis
★★☆☆☆	0 avis
★☆☆☆☆	1 avis
☆☆☆☆☆	0 avis

Moyenne par critère

Sécurité	Éducation	Sport / Loisir	Environnement	Vie pratique
4.0	1.0	0.0	1.0	0.0

Villes autour de Anceaumeville

Ville	Note globale	Sécurité	Éducation	Sport Loisir	Environnement	Vie pratique
Sierville (1 avis)	3.2	4.0	4.0	2.0	4.0	2.0
Le Bocasse	-	-	-	-	-	-
Eslettes	-	-	-	-	-	-
Butot	-	-	-	-	-	-
Fresquiennes	-	-	-	-	-	-
Montville (8 avis)	4.4	4.4	3.9	4.5	4.6	4.4
Goupillières	-	-	-	-	-	-
Mont-Cauvaire	-	-	-	-	-	-
Clères (1 avis)	4.6	4.0	5.0	5.0	4.0	5.0
Malaunay (6 avis)	3.3	3.2	3.3	2.7	3.8	3.5
La Houssaye-Béranger (1 avis)	5.0	5.0	5.0	5.0	5.0	5.0
Saint-Ouen-du-Breuil	-	-	-	-	-	-
Bosc-Guérard-Saint-Adrien	-	-	-	-	-	-
Grugny (1 avis)	3.0	5.0	1.0	1.0	4.0	4.0
Pavilly (4 avis)	4.3	4.5	4.3	4.5	4.3	4.0

bien-dans-ma-ville.fr

Vous aimez votre ville ? Notez-la !

Et faites-nous part de vos remarques constructives

Avec

BIEN dans ma VILLE