



Version web

# Ville de Amont-et-Effreney

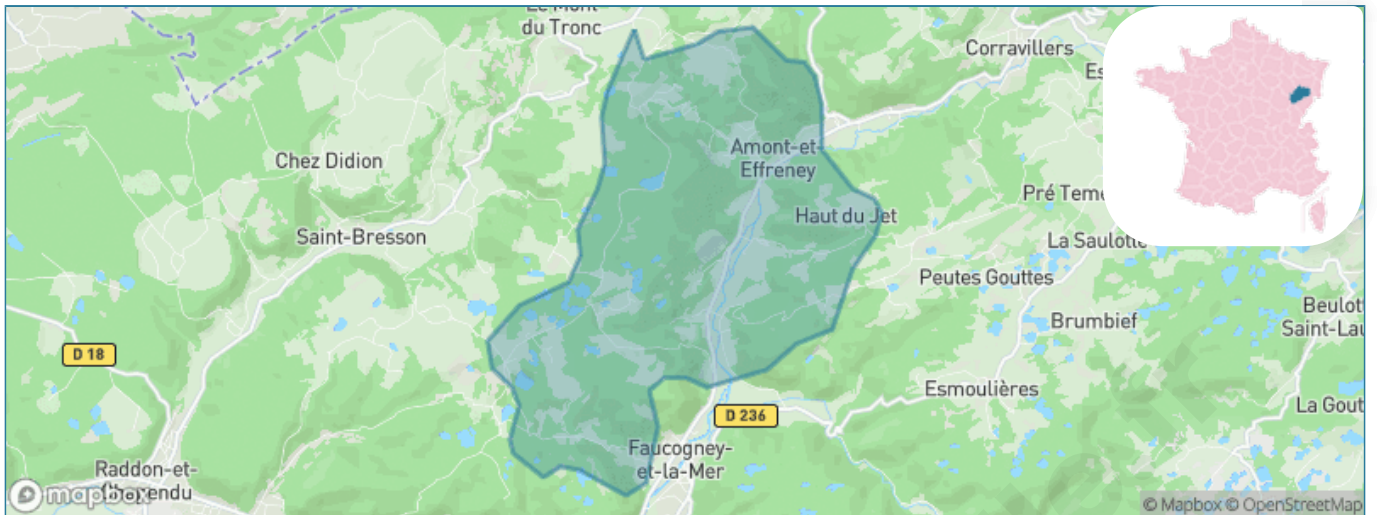
Présenté par

**BIEN** dans ma **VILLE** 

# Sommaire

Situation géographique .....	3
Statistiques sur la population .....	4
Evolution du nombre d'habitants .....	4
Tranche d'âge .....	5
0-14 ans .....	5
15-29 ans .....	5
30-44 ans .....	5
45-59 ans .....	5
60-74 ans .....	5
75-89 ans .....	5
90 ans et + .....	5
Activité professionnelle .....	5
Agriculteurs .....	5
Artisans, Commerçants .....	5
Cadres et sup. ....	5
Professions intermédiaires .....	5
Employé .....	5
Ouvrier .....	5
Retraité .....	5
Autres .....	5
Niveau de diplôme .....	6
Sans diplôme ou CEP .....	6
Brevet, BEPC, DNB .....	6
CAP-BEP ou équivalent .....	6
BAC ou équivalent .....	6
BAC+2 .....	6
BAC+3 ou +4 .....	6
BAC+5 ou plus .....	6
Composition des ménages .....	6
Couple sans enfant .....	6
Couple avec enfant(s) .....	6
Famille monoparentale .....	6
Colocation / Autre .....	6
Personnes seules .....	6
Profils électoraux .....	7
Premier tour .....	7
Sécurité .....	8
Evolution du nombre d'infractions .....	8
Pour comparer .....	9
Services à la population .....	10
Commerce .....	10
Éducation .....	10
Villes autour de Amont-et-Effreney .....	12

# Situation géographique



## i Informations clés

- **Région** : Bourgogne-Franche-Comté
- **Département** : Haute-Saône
- **Code postal** : 70310
- **Superficie** : 16 km<sup>2</sup>

**RÉGION**  
**BOURGOGNE**  
**FRANCHE**  
**COMTE**



# Statistiques sur la population



Nombre d'habitants

**168**



Age moyen

**52 ans**



Pop active

**34.5%**



Taux chômage

**8.3%**



Pop densité

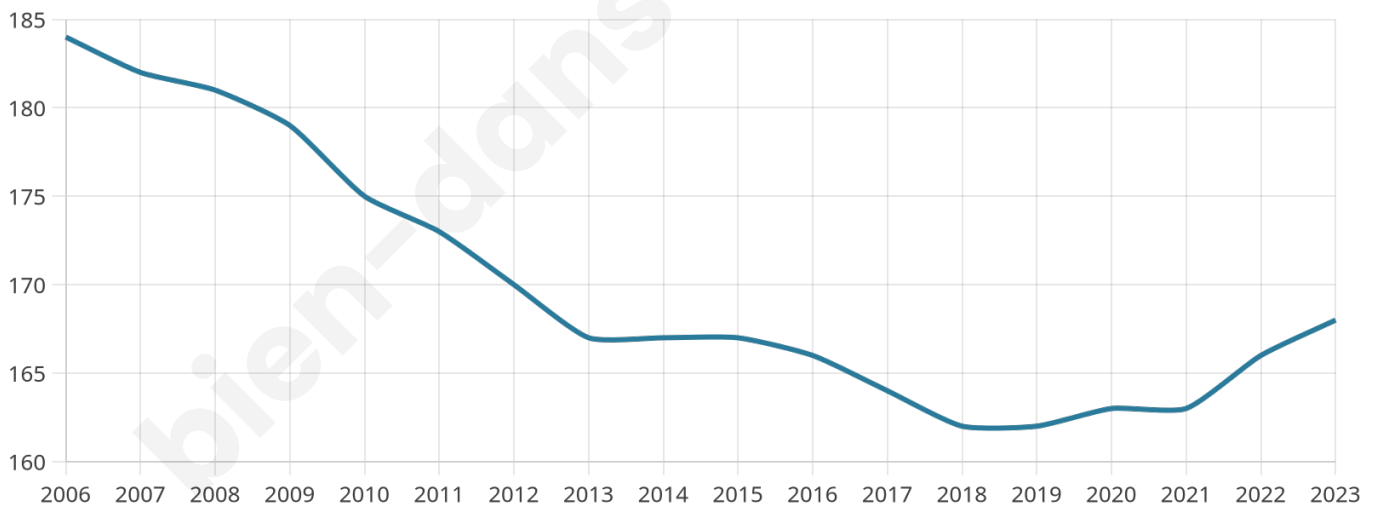
**11 h/km<sup>2</sup>**



Revenu moyen

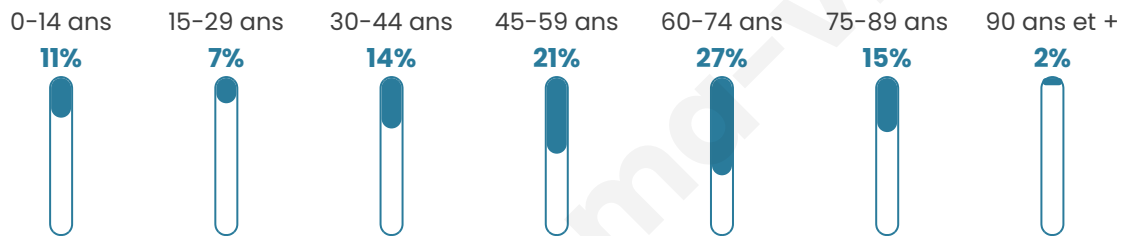
**19 680 €/an**

## Evolution du nombre d'habitants

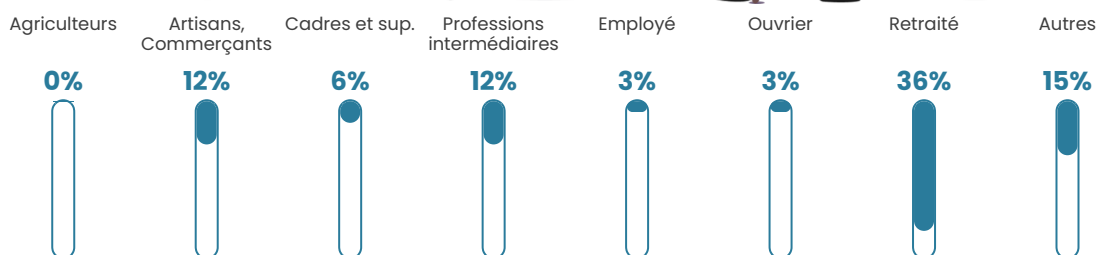


Sources : Institut national de la statistique et des études économiques (insee) selon Les dernières parutions officielles de 2024 portant sur les années 2020, 2021 et 2022.

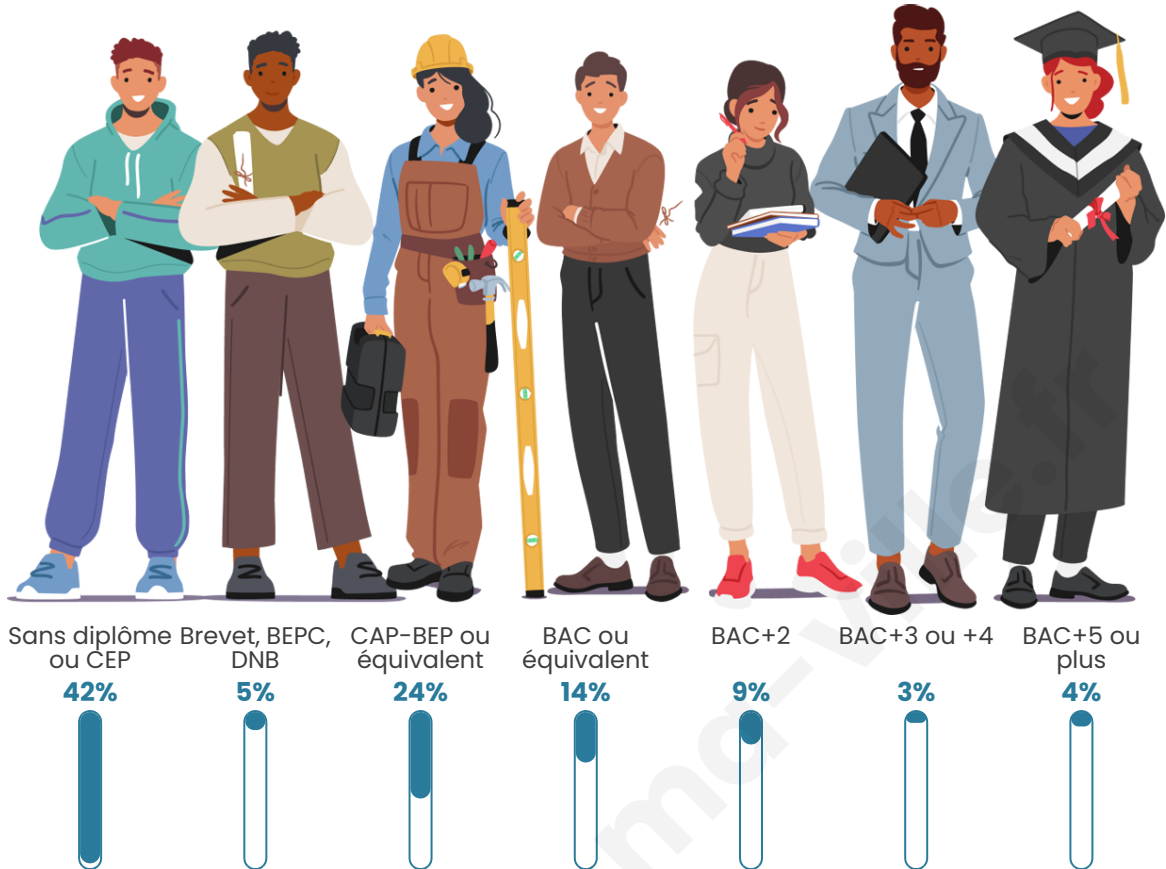
## Tranche d'âge




## Activité professionnelle



## Niveau de diplôme















## Composition des ménages



# Profils électoraux

## Premier tour

	Marine LE PEN	33.33 %
	Emmanuel MACRON	29.41 %
	Valérie PÉCRESE	9.80 %
	Yannick JADOT	5.88 %
	Fabien ROUSSEL	4.90 %
	Jean-Luc MÉLENCHON	4.90 %
	Jean LASSALLE	3.92 %
	Nathalie ARTHAUD	2.94 %
	Anne HIDALGO	1.96 %
	Philippe POUTOU	1.96 %
	Éric ZEMMOUR	0.98 %
	Nicolas DUPONT- AIGNAN	0.00 %



### 134 inscrits

Participation : 78.36%

Votes blancs : 0.00%

Votes nuls : 2.86%

## Second tour

	Emmanuel MACRON	46,32 %
	Marine LE PEN	53,68 %

### 134 inscrits

Participation : 79.85%

Votes blancs : 8.41%

Votes nuls : 2.8%

# Sécurité



Agressions physiques / sexuelles

0



Cambriolages

0



Vols / dégradations

0



Stupéfiants

0

## Evolution du nombre d'infractions



## Pour comparer

(en proportion du nombre d'habitants)



Sources : Bases statistiques communale, départementale et régionale de la délinquance enregistrée par la police et la gendarmerie nationales selon les dernières parutions officielles de 2025 portant sur l'année 2024 ([data.gouv](https://data.gouv.fr)).

Agressions physiques / sexuelles : Violences sexuelles, coups et blessures volontaires intrafamiliaux, coups et blessures volontaires, autres coups, blessures volontaires et vols violents sans arme.

Cambriolages : Cambriolages de logements.

Vols : Vols avec armes, vols d'accessoires sur véhicules, vols dans les véhicules, vols de véhicules, vols sans violence contre des personnes, destructions, dégradations volontaires et escroqueries.

Stupéfiants : Trafic de stupéfiants dont (AFD) et usage de stupéfiants.

# Services à la population



## Commerce

Hypermarché	X <a href="#">Remiremont</a> 15km
Supermarché	X <a href="#">Amage</a> 7km
Superette	X <a href="#">Faucogney-et-la-Mer</a> 4km
Boulangerie	X <a href="#">Faucogney-et-la-Mer</a> 4km
Boucherie	X <a href="#">Faucogney-et-la-Mer</a> 4km
Restaurant	X <a href="#">Faucogney-et-la-Mer</a> 4km
Garage	X <a href="#">La Longine</a> 1km
Station-service	X <a href="#">Le Val-d'Ajol</a> 8km
Banque	X <a href="#">Rupt-sur-Moselle</a> 8km
La poste	X <a href="#">Faucogney-et-la-Mer</a> 7km
Coiffeur	X <a href="#">La Proiselière-et-Langle</a> 8km
Tabac	X <a href="#">Raddon-et-Chapendu</a> 9km
Bars / discothèque	X <a href="#">Faucogney-et-la-Mer</a> 3km
Bibliothèque	X <a href="#">Sotta</a> 11km
Cinéma	X <a href="#">Plombières-les-Bains</a> 13km
Vétérinaire	X <a href="#">Écromagny</a> 9km



## Santé

Pharmacie	X <a href="#">Faucogney-et-la-Mer</a> 3km
Hôpital	X <a href="#">Le Thillot</a> 14km
Laboratoire d'analyses médicales	X <a href="#">Remiremont</a> 15km
Etablissement pour handicapé	X <a href="#">Le Val-d'Ajol</a> 10km
EHPA	X <a href="#">Le Val-d'Ajol</a> 9km
Médecin	X <a href="#">Faucogney-et-la-Mer</a> 3km
Dentiste	X <a href="#">Rupt-sur-Moselle</a> 9km
Chirurgien	X <a href="#">Remiremont</a> 15km
Dermatologue	X <a href="#">Luxeuil-les-Bains</a> 16km
Anesthésiste	X <a href="#">Plancher-les-Mines</a> 17km
Gastro-entérologue	X <a href="#">Remiremont</a> 16km
Gynécologue	X <a href="#">Remiremont</a> 16km
Cancérologue	X <a href="#">Essey-lès-Nancy</a> 96km
Neurologue	X <a href="#">Luré</a> 22km
Ophthalmologue	X <a href="#">Remiremont</a> 16km
ORL	X <a href="#">Remiremont</a> 16km
Cardiologue	X <a href="#">Remiremont</a> 16km
Pédiatre	X <a href="#">Luxeuil-les-Bains</a> 16km
Pneumologue	X <a href="#">Luré</a> 22km
Psychologue	X <a href="#">Luxeuil-les-Bains</a> 16km
Radiologue	X <a href="#">Remiremont</a> 16km
Rhumatologue	X <a href="#">Belfort</a> 33km
Sage-femme	X <a href="#">Haut-du-Them-Château-Lambert</a> 12km



## Éducation

Crèche	X <a href="#">Saint-Bresson</a> 5km
Ecole maternelle Public	X <a href="#">Sainte-Marie-en-Chanois</a> 7km
Ecole maternelle Privé	X <a href="#">Lutterbach</a> 54km
Ecole primaire Public	X <a href="#">Faucogney-et-la-Mer</a> 4km
Ecole primaire Privé	X <a href="#">Le Val-d'Ajol</a> 9km
Collège Public	X <a href="#">Faucogney-et-la-Mer</a> 4km
Collège Privé	X <a href="#">Remiremont</a> 16km
Lycée Public	X <a href="#">Remiremont</a> 16km

Lycée Privé

X Remiremont 16km

Sources : Base Sirene des entreprises et de leurs établissements selon les dernières parutions officielles de 2025 portant sur l'année 2024 ([data.gouv](#)). Liste, localisation et tarifs des professionnels de santé selon les dernières parutions officielles de 2025 portant sur l'année 2024 ([opendatasoft](#)) et FINISS Extraction du Fichier des établissements selon les dernières parutions officielles de 2025 portant sur l'année 2024 ([data.gouv](#)). Adresse et géolocalisation des établissements d'enseignement du premier et second degrés selon les dernières parutions officielles de 2025 portant sur l'année 2024 ([data.education.gouv](#))

bien-dans-ma-ville.fr

## Villes autour de Amont-et-Effreney

Ville	Habitants	Superficie	Pop densité	Pop active	Taux chômage	Revenu moyen	Prix immobilier
La Longine	192	12 km <sup>2</sup>	16 h/km <sup>2</sup>	39.6%	8.3%	16 370 €/an	526 €/m <sup>2</sup>
Faucogney-et-la-Mer (1 avis)	454	14 km <sup>2</sup>	32 h/km <sup>2</sup>	42.7%	5.7%	18 820 €/an	827 €/m <sup>2</sup>
Corravillers	161	11 km <sup>2</sup>	15 h/km <sup>2</sup>	40.4%	4.3%	18 880 €/an	801 €/m <sup>2</sup>
Esmoulières	95	20 km <sup>2</sup>	5 h/km <sup>2</sup>	41.1%	5.3%	NC	1 622 €/m <sup>2</sup>
Saint-Bresson	417	26 km <sup>2</sup>	16 h/km <sup>2</sup>	46.3%	3.8%	21 050 €/an	1 562 €/m <sup>2</sup>
La Montagne	37	12 km <sup>2</sup>	3 h/km <sup>2</sup>	48.6%	2.7%	NC	2 912 €/m <sup>2</sup>
La Voivre	106	11 km <sup>2</sup>	10 h/km <sup>2</sup>	45.3%	2.8%	20 990 €/an	865 €/m <sup>2</sup>
La Rosière (1 avis)	80	9 km <sup>2</sup>	9 h/km <sup>2</sup>	48.8%	5%	NC	2 545 €/m <sup>2</sup>
Sainte-Marie-en-Chanois	208	4 km <sup>2</sup>	52 h/km <sup>2</sup>	40.9%	1.4%	18 930 €/an	1 231 €/m <sup>2</sup>
Amage (1 avis)	304	6 km <sup>2</sup>	51 h/km <sup>2</sup>	44.4%	3.9%	22 790 €/an	975 €/m <sup>2</sup>
La Proiselière-et-Langle	141	7 km <sup>2</sup>	20 h/km <sup>2</sup>	49.6%	2.1%	21 660 €/an	1 019 €/m <sup>2</sup>
Raddon-et-Chapendu (1 avis)	849	12 km <sup>2</sup>	71 h/km <sup>2</sup>	42.6%	3.5%	21 430 €/an	946 €/m <sup>2</sup>
Les Fessey	126	5 km <sup>2</sup>	25 h/km <sup>2</sup>	46.8%	2.4%	21 010 €/an	897 €/m <sup>2</sup>
Beulotte-Saint-Laurent	62	14 km <sup>2</sup>	4 h/km <sup>2</sup>	27.4%	3.2%	NC	2 680 €/m <sup>2</sup>
Le Val-d'Ajol (5 avis)	3 885	73 km <sup>2</sup>	53 h/km <sup>2</sup>	40.4%	4.2%	20 800 €/an	1 113 €/m <sup>2</sup>

bien-dans-ma-ville.fr



# **Vous aimez votre ville ? Notez-la !**

Et faites-nous part de vos remarques constructives



Avec

**BIEN** dans ma **VILLE** 