



Version web

Ville de Amiens

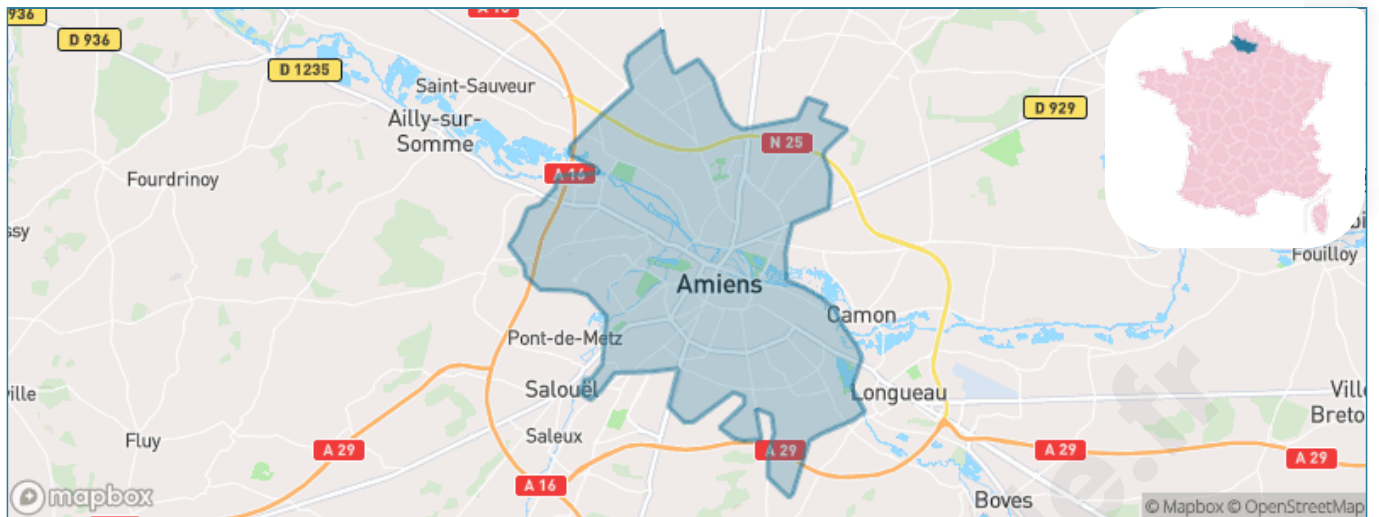
Présenté par

BIEN dans
ma **VILLE** 

Sommaire

Situation géographique	3
Statistiques sur la population	4
Evolution du nombre d'habitants	4
Tranche d'âge	5
0-14 ans	5
15-29 ans	5
30-44 ans	5
45-59 ans	5
60-74 ans	5
75-89 ans	5
90 ans et +	5
Activité professionnelle	5
Agriculteurs	5
Artisans, Commerçants	5
Cadres et sup.	5
Professions intermédiaires	5
Employé	5
Ouvrier	5
Retraité	5
Autres	5
Niveau de diplôme	6
Sans diplôme ou CEP	6
Brevet, BEPC, DNB	6
CAP-BEP ou équivalent	6
BAC ou équivalent	6
BAC+2	6
BAC+3 ou +4	6
BAC+5 ou plus	6
Composition des ménages	6
Couple sans enfant	6
Couple avec enfant(s)	6
Famille monoparentale	6
Colocation / Autre	6
Personnes seules	6
Profil électoraux	7
Premier tour	7
Sécurité	8
Evolution du nombre d'infractions	8
Pour comparer	9
Services à la population	10
Commerce	10
Éducation	10
Villes autour de Amiens	11
Avis sur la ville de Amiens	12
Moyenne par critère	12
Villes autour de Amiens	12
Répartition des avis par note	12
Répartition des avis par note	12

Situation géographique



i Informations clés

- **Région** : Hauts-de-France
- **Département** : Somme
- **Code postal** : 80000
- **Superficie** : 49 km²



Statistiques sur la population



Nombre d'habitants

136 449



Age moyen

37 ans



Pop active

43.7%



Taux chômage

12.9%



Pop densité

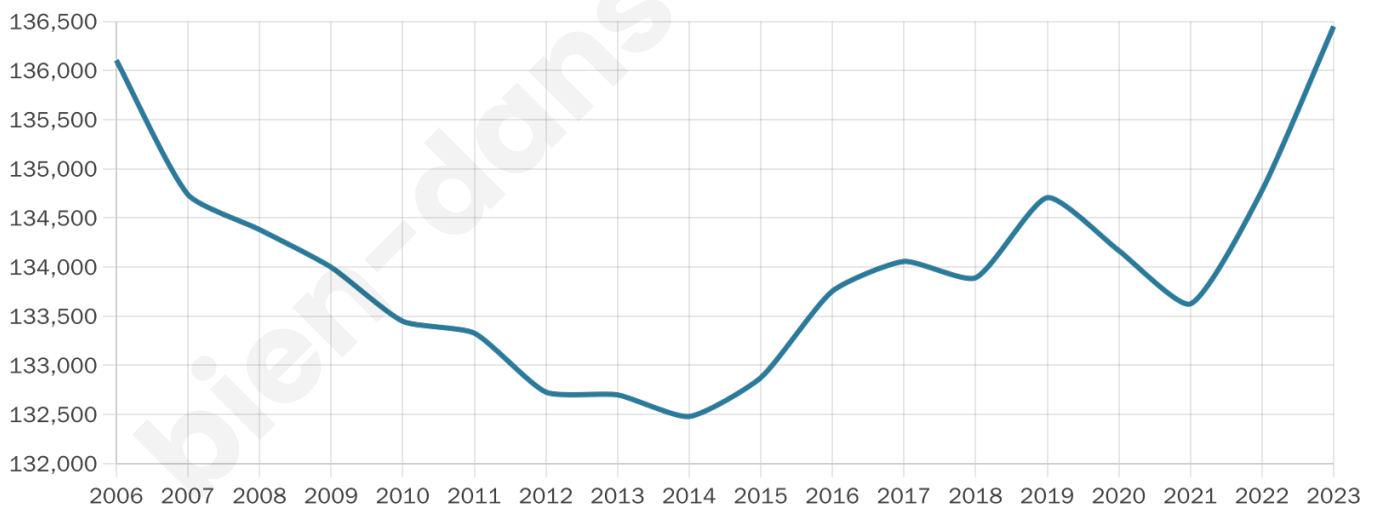
2 785 h/km²



Revenu moyen

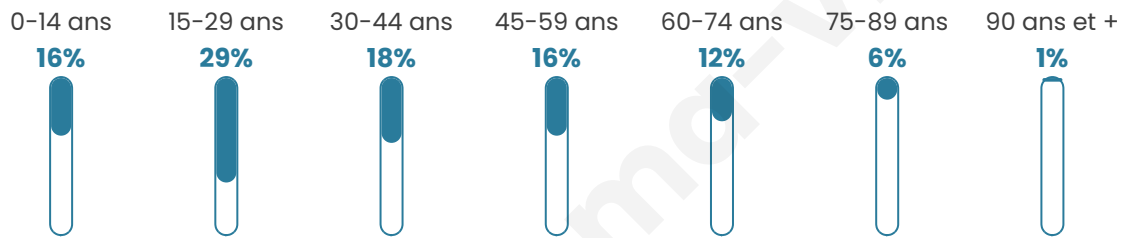
19 650 €/an

Evolution du nombre d'habitants

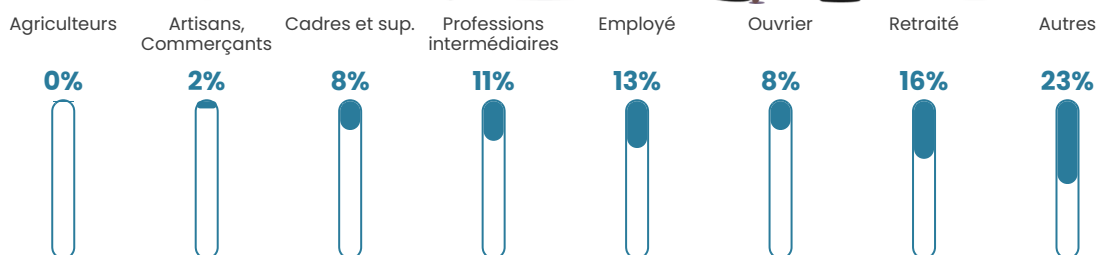


Sources : Institut national de la statistique et des études économiques (insee) selon Les dernières parutions officielles de 2024 portant sur les années 2020, 2021 et 2022.


Tranche d'âge




Activité professionnelle



Niveau de diplôme















Composition des ménages



Profils électoraux

Premier tour

	Jean-Luc MÉLENCHON	31.27 %
	Emmanuel MACRON	30.05 %
	Marine LE PEN	17.88 %
	Éric ZEMMOUR	5.10 %
	Yannick JADOT	4.56 %
	Valérie PÉCRESSE	3.25 %
	Fabien ROUSSEL	2.48 %
	Jean LASSALLE	1.45 %
	Anne HIDALGO	1.33 %
	Nicolas DUPONT-AIGNAN	1.32 %
	Philippe POUTOU	0.68 %
	Nathalie ARTHAUD	0.61 %



74 433 inscrits

Participation : 68.98%

Votes blancs : 1.21%

Votes nuls : 0.79%

Second tour

	Emmanuel MACRON	67,86 %
	Marine LE PEN	32,14 %

74 373 inscrits

Participation : 67.56%

Votes blancs : 5.65%

Votes nuls : 2.12%

Sécurité



Agressions physiques / sexuelles

2 351



Cambriolages

241



Vols / dégradations

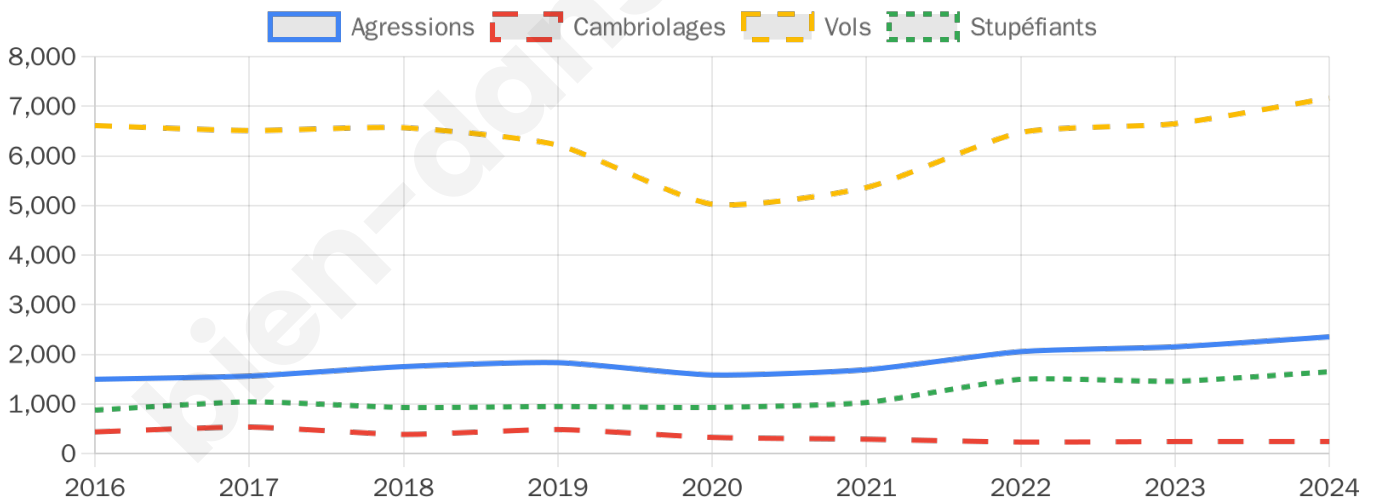
7 165



Stupéfiants

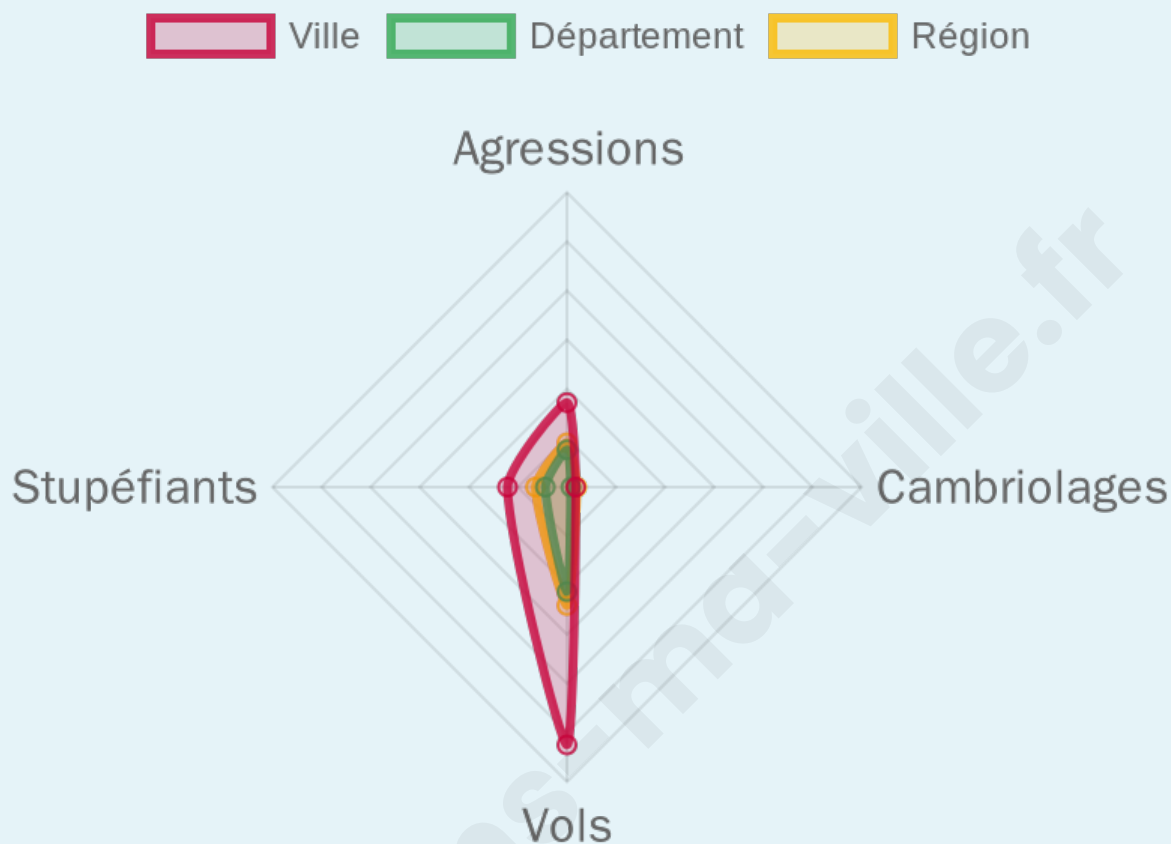
1 647

Evolution du nombre d'infractions



Pour comparer

(en proportion du nombre d'habitants)



Sources : Bases statistiques communale, départementale et régionale de la délinquance enregistrée par la police et la gendarmerie nationales selon les dernières parutions officielles de 2025 portant sur l'année 2024 ([data.gouv](https://data.gouv.fr)).

Agressions physiques / sexuelles : Violences sexuelles, coups et blessures volontaires intrafamiliaux, coups et blessures volontaires, autres coups, blessures volontaires et vols violents sans arme.

Cambriolages : Cambriolages de logements.

Vols : Vols avec armes, vols d'accessoires sur véhicules, vols dans les véhicules, vols de véhicules, vols sans violence contre des personnes, destructions, dégradations volontaires et escroqueries.

Stupéfiants : Trafic de stupéfiants dont (AFD) et usage de stupéfiants.

Services à la population



Commerce

Hypermarché	2
Supermarché	37
Superette	64
Boulangerie	92
Boucherie	43
Restaurant	223
Garage	89
Station-service	10
Banque	65
La poste	1163
Coiffeur	192
Tabac	10
Bars / discothèque	132
Bibliothèque	6
Cinéma	3
Vétérinaire	16



Santé

Pharmacie	48
Hôpital	5
Laboratoire d'analyses médicales	16
Etablissement pour handicapé	29
EHPA	11
Médecin	151
Dentiste	43
Chirurgien	53
Dermatologue	7
Anesthésiste	14
Gastro-entérologue	12
Gynécologue	15
Cancérologue	3
Neurologue	14
Ophthalmologue	24
ORL	7
Cardiologue	23
Pédiatre	14
Pneumologue	8
Psychologue	19
Radiologue	31
Rhumatologue	10
Sage-femme	16



Éducation

Crèche	61
Ecole maternelle Public	30
Ecole maternelle Privé	1
Ecole primaire Public	45
Ecole primaire Privé	13
Collège Public	9
Collège Privé	8
Lycée Public	12
Lycée Privé	13

Sources : Base Sirene des entreprises et de leurs établissements selon les dernières parutions officielles de 2025 portant sur l'année 2024 ([data.gouv](https://data.gouv.fr)). Liste, localisation et tarifs des professionnels de santé selon les dernières parutions officielles de 2025 portant sur l'année 2024 ([opendatasoft](https://opendatasoft.com)) et FINESS Extraction du Fichier des établissements selon les dernières parutions officielles de 2025 portant sur l'année 2024 ([data.gouv](https://data.gouv.fr)). Adresse et géolocalisation des établissements d'enseignement du premier et second degrés selon les dernières parutions officielles de 2025 portant sur l'année 2024 ([data.education.gouv](https://data.education.gouv.fr))

Villes autour de Amiens

Ville	Habitants	Superficie	Pop densité	Pop active	Taux chômage	Revenu moyen	Prix immobilier
Rivery (5 avis)	3 636	6 km ²	606 h/km ²	43.4%	6.3%	22 960 €/an	1 955 €/m ²
Poulainville (2 avis)	1 335	12 km ²	111 h/km ²	38%	3.7%	24 370 €/an	2 168 €/m ²
Camon (5 avis)	4 359	12 km ²	363 h/km ²	42.8%	4.5%	24 690 €/an	2 024 €/m ²
Pont-de-Metz	2 425	7 km ²	346 h/km ²	49%	4.5%	26 410 €/an	2 002 €/m ²
Dreuil-lès-Amiens (1 avis)	1 576	3 km ²	525 h/km ²	45.7%	4%	23 650 €/an	1 899 €/m ²
Argoeuves	543	10 km ²	54 h/km ²	44%	4.2%	26 370 €/an	1 911 €/m ²
Allonville (1 avis)	778	10 km ²	78 h/km ²	49.4%	5.4%	27 620 €/an	2 183 €/m ²
Longueau (3 avis)	5 680	3 km ²	1 893 h/km ²	46.4%	6.6%	21 450 €/an	1 929 €/m ²
Cagny (3 avis)	1 191	5 km ²	238 h/km ²	39.4%	2.5%	28 170 €/an	2 199 €/m ²
Salouël	4 179	4 km ²	1 045 h/km ²	41%	2.6%	26 820 €/an	2 256 €/m ²
Saleux	2 739	8 km ²	342 h/km ²	47.9%	5.2%	24 530 €/an	1 990 €/m ²
Coisy	387	6 km ²	65 h/km ²	41.6%	3.9%	26 660 €/an	2 066 €/m ²
Dury (2 avis)	1 441	11 km ²	131 h/km ²	39.5%	2.1%	33 680 €/an	3 019 €/m ²
Saveuse (1 avis)	1 096	4 km ²	274 h/km ²	44.9%	2.1%	28 130 €/an	2 063 €/m ²
Lamotte-Brebière	260	4 km ²	65 h/km ²	41.5%	1.2%	25 400 €/an	1 782 €/m ²

Avis sur la ville de Amiens



Moyenne par critère



Villes autour de Amiens

Ville	Note globale	Sécurité	Éducation	Sport Loisir	Environnement	Vie pratique
Rivery (5 avis)	3.2	3.0	3.6	3.4	3.0	2.8
Poulainville (2 avis)	3.4	3.5	3.5	3.5	3.5	3.0
Camon (5 avis)	4.0	4.0	4.4	3.8	4.0	3.8
Pont-de-Metz	-	-	-	-	-	-
Dreuil-lès-Amiens (1 avis)	4.0	4.0	4.0	4.0	4.0	4.0
Argoeuves	-	-	-	-	-	-
Allonville (1 avis)	1.8	3.0	3.0	1.0	1.0	1.0
Longueau (3 avis)	3.5	3.3	3.0	4.3	3.0	3.7
Cagny (3 avis)	4.1	4.0	4.7	4.3	3.3	4.3
Salouël	-	-	-	-	-	-
Saleux	-	-	-	-	-	-
Coisy	-	-	-	-	-	-
Dury (2 avis)	3.5	3.5	3.5	3.5	3.0	4.0
Saveuse (1 avis)	3.8	3.0	4.0	4.0	4.0	4.0
Lamotte-Brebière	-	-	-	-	-	-



Vous aimez votre ville ? Notez-la !

Et faites-nous part de vos remarques constructives



Avec

BIEN dans
ma **VILLE** 