



Version web

Ville de Amfreville-les- Champs

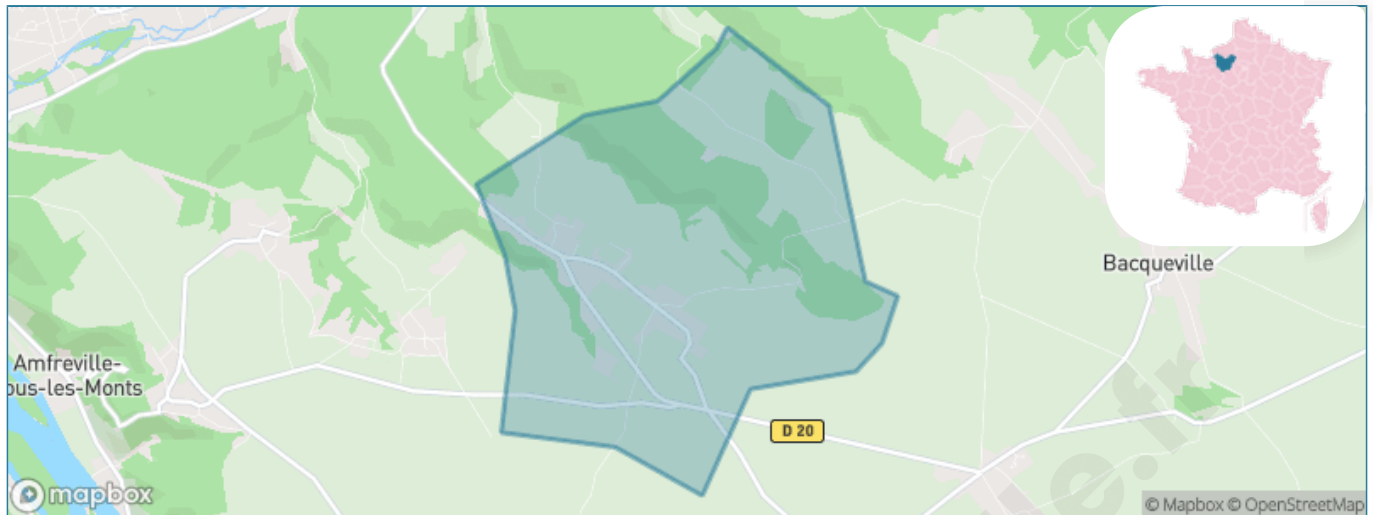
Présenté par

BIEN dans
ma **VILLE** 

Sommaire

Situation géographique	3
Statistiques sur la population	4
Evolution du nombre d'habitants	4
Tranche d'âge	5
0-14 ans	5
15-29 ans	5
30-44 ans	5
45-59 ans	5
60-74 ans	5
75-89 ans	5
90 ans et +	5
Activité professionnelle	5
Agriculteurs	5
Artisans, Commerçants	5
Cadres et sup.	5
Professions intermédiaires	5
Employé	5
Ouvrier	5
Retraité	5
Autres	5
Niveau de diplôme	6
Sans diplôme ou CEP	6
Brevet, BEPC, DNB	6
CAP-BEP ou équivalent	6
BAC ou équivalent	6
BAC+2	6
BAC+3 ou +4	6
BAC+5 ou plus	6
Composition des ménages	6
Couple sans enfant	6
Couple avec enfant(s)	6
Famille monoparentale	6
Colocation / Autre	6
Personnes seules	6
Profils électoraux	7
Premier tour	7
Sécurité	8
Evolution du nombre d'infractions	8
Pour comparer	9
Services à la population	10
Commerce	10
Éducation	10
Villes autour de Amfreville-les-Champs	12

Situation géographique



i Informations clés

- **Région** : Normandie
- **Département** : Eure
- **Code postal** : 27380
- **Superficie** : 6 km²



Statistiques sur la population



Nombre d'habitants

449



Age moyen

40 ans



Pop active

50.6%



Taux chômage

6.4%



Pop densité

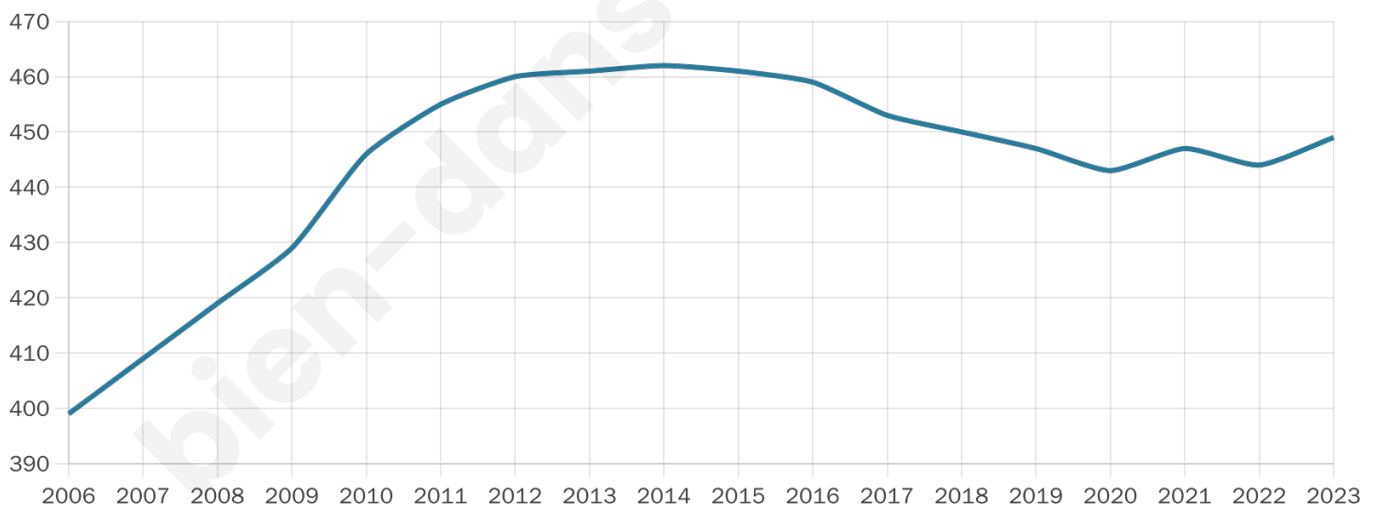
75 h/km²



Revenu moyen

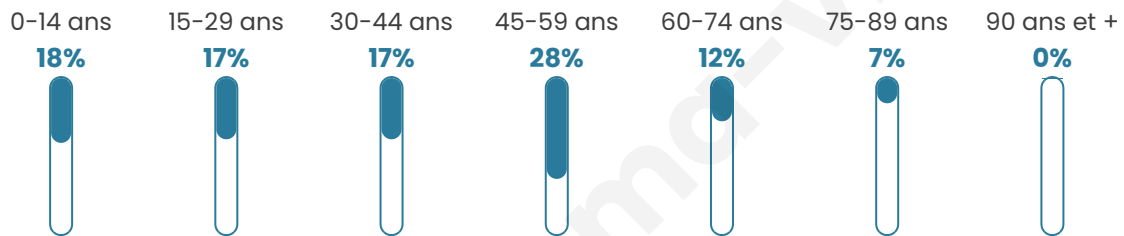
26 090 €/an

Evolution du nombre d'habitants

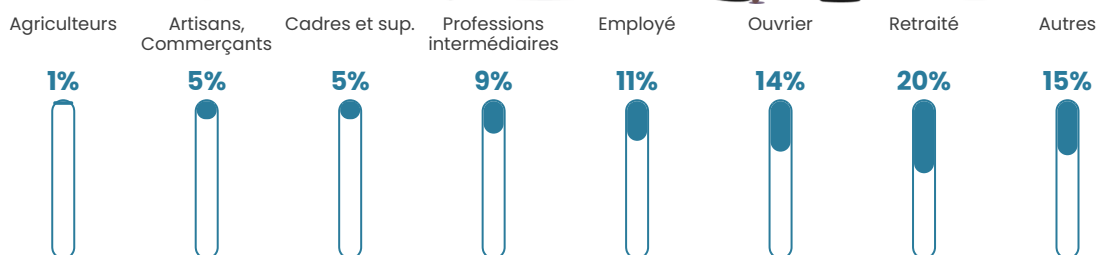


Sources : Institut national de la statistique et des études économiques (insee) selon Les dernières parutions officielles de 2024 portant sur les années 2020, 2021 et 2022.


Tranche d'âge



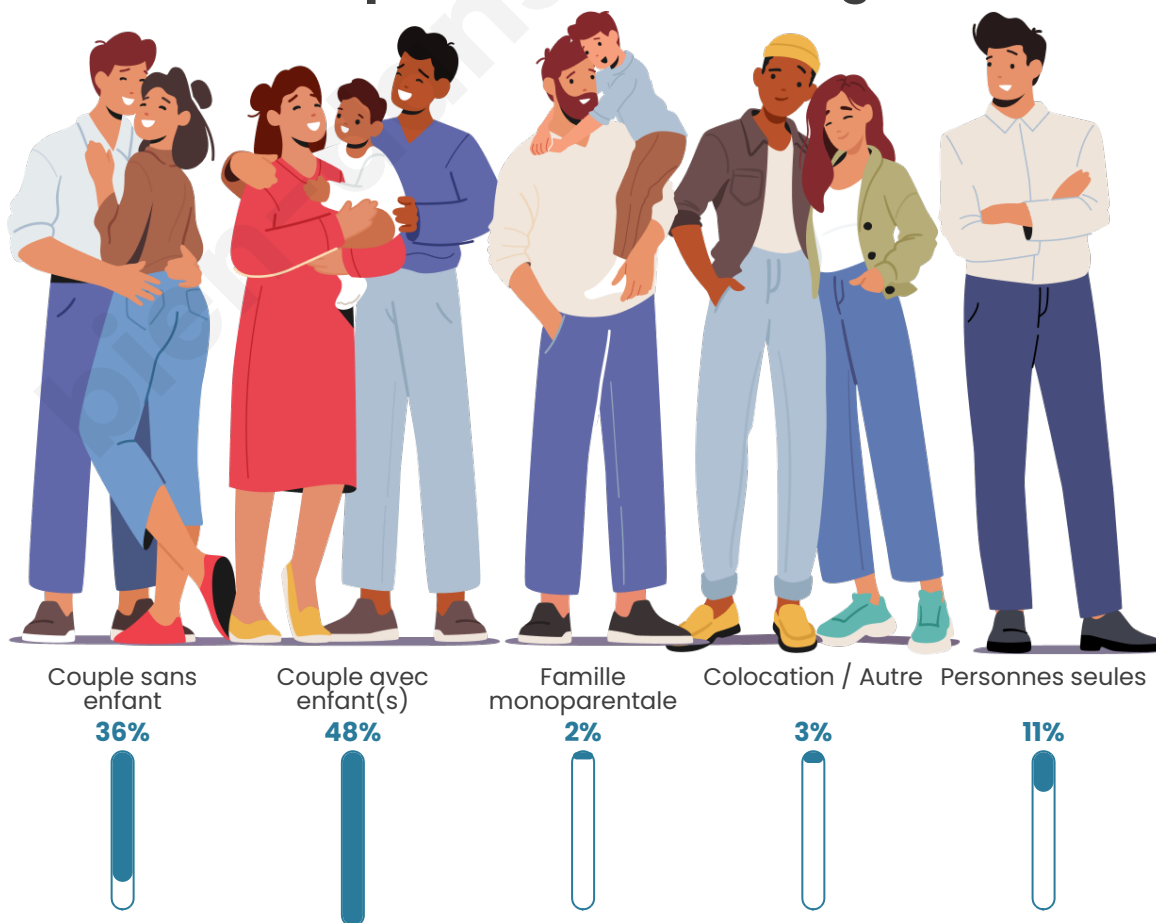
Activité professionnelle



Niveau de diplôme








Composition des ménages



Profils électoraux

Premier tour

	Marine LE PEN	37.87 %
	Emmanuel MACRON	24.25 %
	Jean-Luc MÉLENCHON	14.95 %
	Valérie PÉCRESSE	5.32 %
	Éric ZEMMOUR	4.65 %
	Jean LASSALLE	2.99 %
	Nicolas DUPONT-AIGNAN	2.99 %
	Fabien ROUSSEL	2.33 %
	Philippe POUTOU	1.66 %
	Yannick JADOT	1.33 %
	Anne HIDALGO	1.00 %
	Nathalie ARTHAUD	0.66 %



372 inscrits

Participation : 84.14%

Votes blancs : 3.19%

Votes nuls : 0.64%

Second tour

	Emmanuel MACRON	42,91 %
	Marine LE PEN	57,09 %

372 inscrits

Participation : 84.14%

Votes blancs : 6.07%

Votes nuls : 1.6%

Sécurité



Agressions physiques / sexuelles

0



Cambriolages

0



Vols / dégradations

0



Stupéfiants

0

Evolution du nombre d'infractions



Pour comparer

(en proportion du nombre d'habitants)



Sources : Bases statistiques communale, départementale et régionale de la délinquance enregistrée par la police et la gendarmerie nationales selon les dernières parutions officielles de 2025 portant sur l'année 2024 ([data.gouv](https://data.gouv.fr)).

Agressions physiques / sexuelles : Violences sexuelles, coups et blessures volontaires intrafamiliaux, coups et blessures volontaires, autres coups, blessures volontaires et vols violents sans arme.

Cambriolages : Cambriolages de logements.

Vols : Vols avec armes, vols d'accessoires sur véhicules, vols dans les véhicules, vols de véhicules, vols sans violence contre des personnes, destructions, dégradations volontaires et escroqueries.

Stupéfiants : Trafic de stupéfiants dont (AFD) et usage de stupéfiants.

Services à la population



Commerce

Hypermarché	X <u>Val-de-Reuil</u> 9km
Supermarché	X <u>Fleury-sur-Andelle</u> 6km
Superette	X <u>Pont-Saint-Pierre</u> 3km
Boulangerie	X <u>Pont-Saint-Pierre</u> 3km
Boucherie	X <u>Romilly-sur-Andelle</u> 4km
Restaurant	X <u>Pont-Saint-Pierre</u> 3km
Garage	1
Station-service	X <u>Romilly-sur-Andelle</u> 4km
Banque	X <u>Douville-sur-Andelle</u> 2km
La poste	X <u>Romilly-sur-Andelle</u> 4km
Coiffeur	X <u>Douville-sur-Andelle</u> 3km
Tabac	X <u>Léry</u> 9km
Bars / discothèque	X <u>Pont-Saint-Pierre</u> 3km
Bibliothèque	X <u>Val-de-Reuil</u> 9km
Cinéma	X <u>Les Andelys</u> 11km
Vétérinaire	X <u>Romilly-sur-Andelle</u> 5km



Santé

Pharmacie	X <u>Pont-Saint-Pierre</u> 3km
Hôpital	X <u>Louviers</u> 16km
Laboratoire d'analyses médicales	X <u>Val-de-Reuil</u> 9km
Etablissement pour handicapé	X <u>Val-de-Reuil</u> 8km
EHPA	X <u>Romilly-sur-Andelle</u> 5km
Médecin	X <u>Romilly-sur-Andelle</u> 4km
Dentiste	X <u>Pont-Saint-Pierre</u> 3km
Chirurgien	X <u>Muids</u> 10km
Dermatologue	X <u>Le Mesnil-Esnard</u> 16km
Anesthésiste	X <u>Rouen</u> 20km
Gastro-entérologue	X <u>Louviers</u> 17km
Gynécologue	X <u>Belbeuf</u> 15km
Cancérologue	X <u>Rouen</u> 20km
Neurologue	X <u>Belbeuf</u> 15km
Ophthalmologue	X <u>Muids</u> 11km
ORL	X <u>Le Mesnil-Esnard</u> 16km
Cardiologue	X <u>Muids</u> 10km
Pédiatre	X <u>Belbeuf</u> 15km
Pneumologue	X <u>Rouen</u> 20km
Psychologue	X <u>Les Damps</u> 10km
Radiologue	X <u>Charleval</u> 7km
Rhumatologue	X <u>Rouen</u> 20km
Sage-femme	X <u>Charleval</u> 7km



Éducation

Crèche	X <u>Douville-sur-Andelle</u> 3km
Ecole maternelle Public	X <u>Douville-sur-Andelle</u> 3km
Ecole maternelle Privé	X <u>Noyers</u> 28km
Ecole primaire Public	X <u>Flipou</u> 3km
Ecole primaire Privé	X <u>Le Vaudreuil</u> 10km
Collège Public	X <u>Romilly-sur-Andelle</u> 4km

Collège Privé	X <u>Louviers</u> 16km
Lycée Public	X <u>Val-de-Reuil</u> 10km
Lycée Privé	X <u>La Motte-Servolet</u> 10km

Sources : Base Sirene des entreprises et de leurs établissements selon les dernières parutions officielles de 2025 portant sur l'année 2024 ([data.gouv](#)). Liste, localisation et tarifs des professionnels de santé selon les dernières parutions officielles de 2025 portant sur l'année 2024 ([opendatasoft](#)) et FINISS Extraction du Fichier des établissements selon les dernières parutions officielles de 2025 portant sur l'année 2024 ([data.gouv](#)). Adresse et géolocalisation des établissements d'enseignement du premier et second degrés selon les dernières parutions officielles de 2025 portant sur l'année 2024 ([data.education.gouv](#))

bien-dans-ma-ville.fr

Villes autour de Amfreville-les-Champs

Ville	Habitants	Superficie	Pop densité	Pop active	Taux chômage	Revenu moyen	Prix immobilier
Douville-sur-Andelle	413	4 km ²	103 h/km ²	50.6%	5.6%	20 820 €/an	945 €/m ²
Flipou	320	7 km ²	46 h/km ²	45.6%	2.2%	24 880 €/an	1 032 €/m ²
Houville-en-Vexin	232	8 km ²	29 h/km ²	47%	5.6%	21 760 €/an	1 398 €/m ²
Bacqueville (1 avis)	614	11 km ²	56 h/km ²	52%	4.7%	22 740 €/an	1 015 €/m ²
Radepont	639	15 km ²	43 h/km ²	46.8%	3%	22 880 €/an	1 579 €/m ²
Heuqueville	353	7 km ²	50 h/km ²	49.6%	3.4%	24 970 €/an	1 114 €/m ²
Pont-Saint-Pierre	1 155	6 km ²	193 h/km ²	47.4%	6.5%	21 280 €/an	1 332 €/m ²
Romilly-sur-Andelle (1 avis)	3 234	8 km ²	404 h/km ²	46.8%	3.9%	23 000 €/an	2 195 €/m ²
Amfreville-sous-les-Monts (1 avis)	532	7 km ²	76 h/km ²	51.5%	3.9%	24 560 €/an	1 636 €/m ²
Vatteville	175	4 km ²	44 h/km ²	50.9%	3.4%	22 660 €/an	1 726 €/m ²
Val d'Orger	986	11 km ²	90 h/km ²	49.5%	3.4%	22 970 €/an	1 269 €/m ²
Poses (3 avis)	1 127	5 km ²	225 h/km ²	50.8%	5.9%	26 190 €/an	2 298 €/m ²
Cuverville	248	6 km ²	41 h/km ²	51.2%	5.6%	22 380 €/an	1 447 €/m ²
Daubeuf-près-Vatteville	460	11 km ²	42 h/km ²	53%	1.7%	24 210 €/an	1 500 €/m ²
Pîtres (1 avis)	2 589	11 km ²	235 h/km ²	47.8%	4.4%	22 380 €/an	1 646 €/m ²

bien-dans-ma-ville.fr



Vous aimez votre ville ? Notez-la !

Et faites-nous part de vos remarques constructives



Avec

BIEN dans ma **VILLE** 