



Version web

Ville de Amfreville-la-Mi-Voie

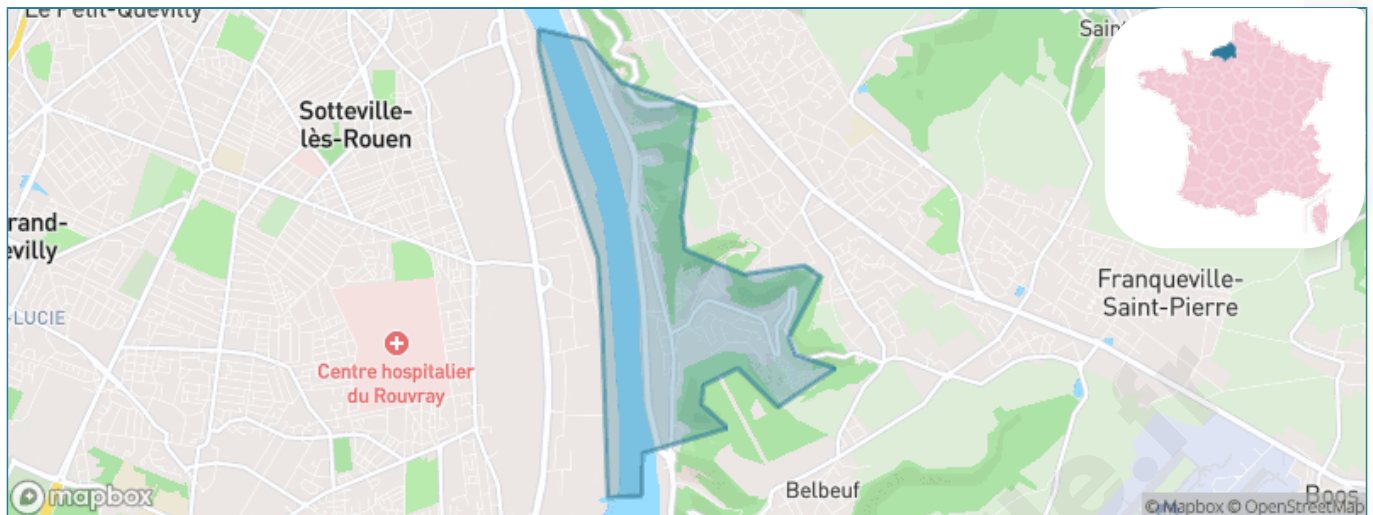
Présenté par

BIEN dans ma **VILLE** 

Sommaire

Situation géographique	3
Statistiques sur la population	4
Evolution du nombre d'habitants	4
Tranche d'âge	5
0-14 ans	5
15-29 ans	5
30-44 ans	5
45-59 ans	5
60-74 ans	5
75-89 ans	5
90 ans et +	5
Activité professionnelle	5
Agriculteurs	5
Artisans, Commerçants	5
Cadres et sup.	5
Professions intermédiaires	5
Employé	5
Ouvrier	5
Retraité	5
Autres	5
Niveau de diplôme	6
Sans diplôme ou CEP	6
Brevet, BEPC, DNB	6
CAP-BEP ou équivalent	6
BAC ou équivalent	6
BAC+2	6
BAC+3 ou +4	6
BAC+5 ou plus	6
Composition des ménages	6
Couple sans enfant	6
Couple avec enfant(s)	6
Famille monoparentale	6
Colocation / Autre	6
Personnes seules	6
Profil électoraux	7
Premier tour	7
Sécurité	8
Evolution du nombre d'infractions	8
Pour comparer	9
Services à la population	10
Commerce	10
Éducation	10
Villes autour de Amfreville-la-Mi-Voie	11
Avis sur la ville de Amfreville-la-Mi-Voie	12
Moyenne par critère	12
Villes autour de Amfreville-la-Mi-Voie	12
Répartition des avis par note	12
Répartition des avis par note	12

Situation géographique



i Informations clés

- **Région** : Normandie
- **Département** : Seine-Maritime
- **Code postal** : 76920
- **Superficie** : 3 km²



Statistiques sur la population



Nombre d'habitants

3 265



Age moyen

37 ans



Pop active

54%



Taux chômage

11.1%



Pop densité

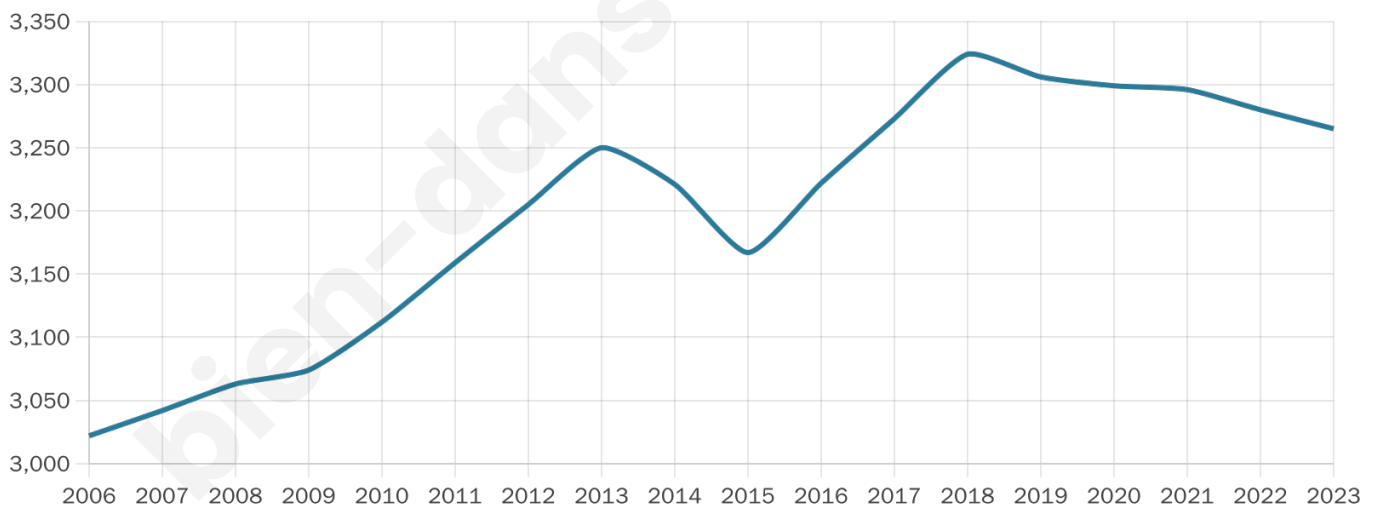
1 088 h/km²



Revenu moyen

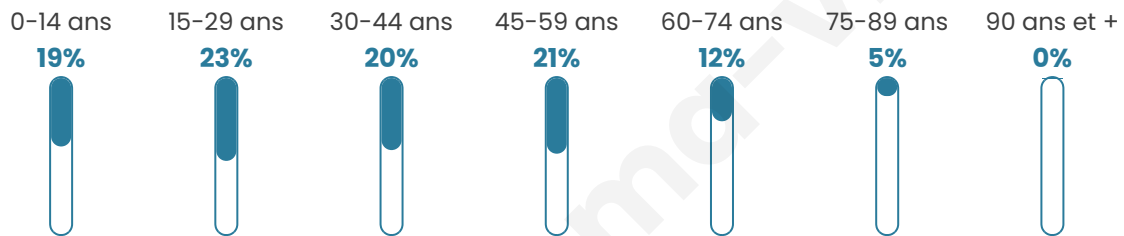
22 480 €/an

Evolution du nombre d'habitants

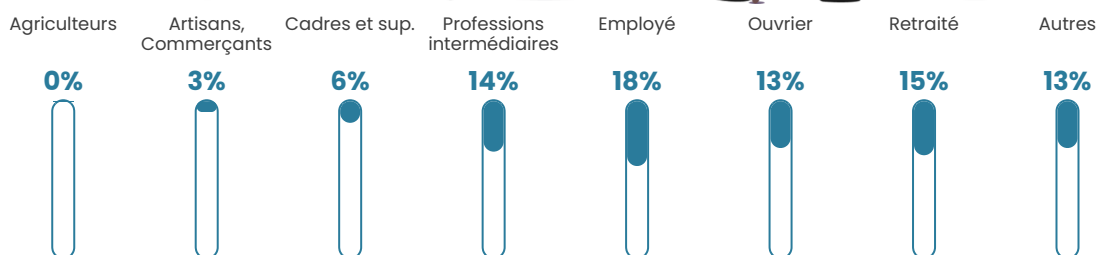


Sources : Institut national de la statistique et des études économiques (insee) selon Les dernières parutions officielles de 2024 portant sur les années 2020, 2021 et 2022.


Tranche d'âge




Activité professionnelle



Niveau de diplôme















Composition des ménages



Profils électoraux

Premier tour

	Jean-Luc MÉLENCHON	26.84 %
	Emmanuel MACRON	25.47 %
	Marine LE PEN	24.30 %
	Éric ZEMMOUR	5.91 %
	Yannick JADOT	3.57 %
	Fabien ROUSSEL	2.79 %
	Anne HIDALGO	2.60 %
	Valérie PÉCRESSE	2.53 %
	Jean LASSALLE	2.34 %
	Nicolas DUPONT- AIGNAN	1.88 %
	Nathalie ARTHAUD	0.91 %
	Philippe POUTOU	0.84 %



2 015 inscrits

Participation : 77.97%

Votes blancs : 1.46%

Votes nuls : 0.57%

Second tour

	Emmanuel MACRON	56,7 %
	Marine LE PEN	43,3 %

2 017 inscrits

Participation : 76.7%

Votes blancs : 6.72%

Votes nuls : 2.07%

Sécurité



Agressions physiques / sexuelles

19



Cambriolages

0



Vols / dégradations

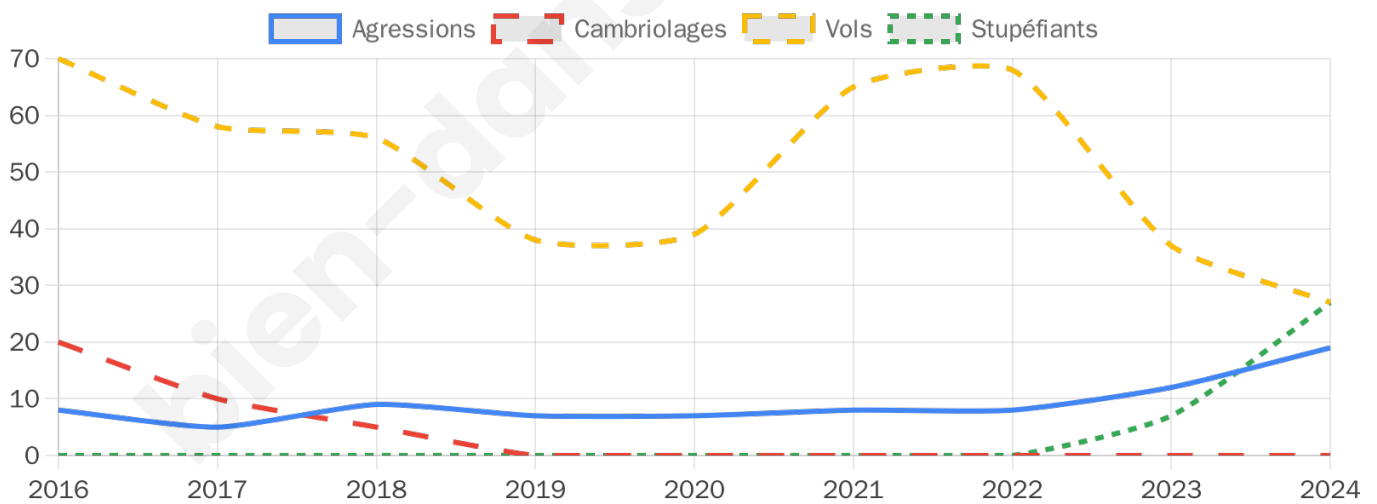
27



Stupéfiants

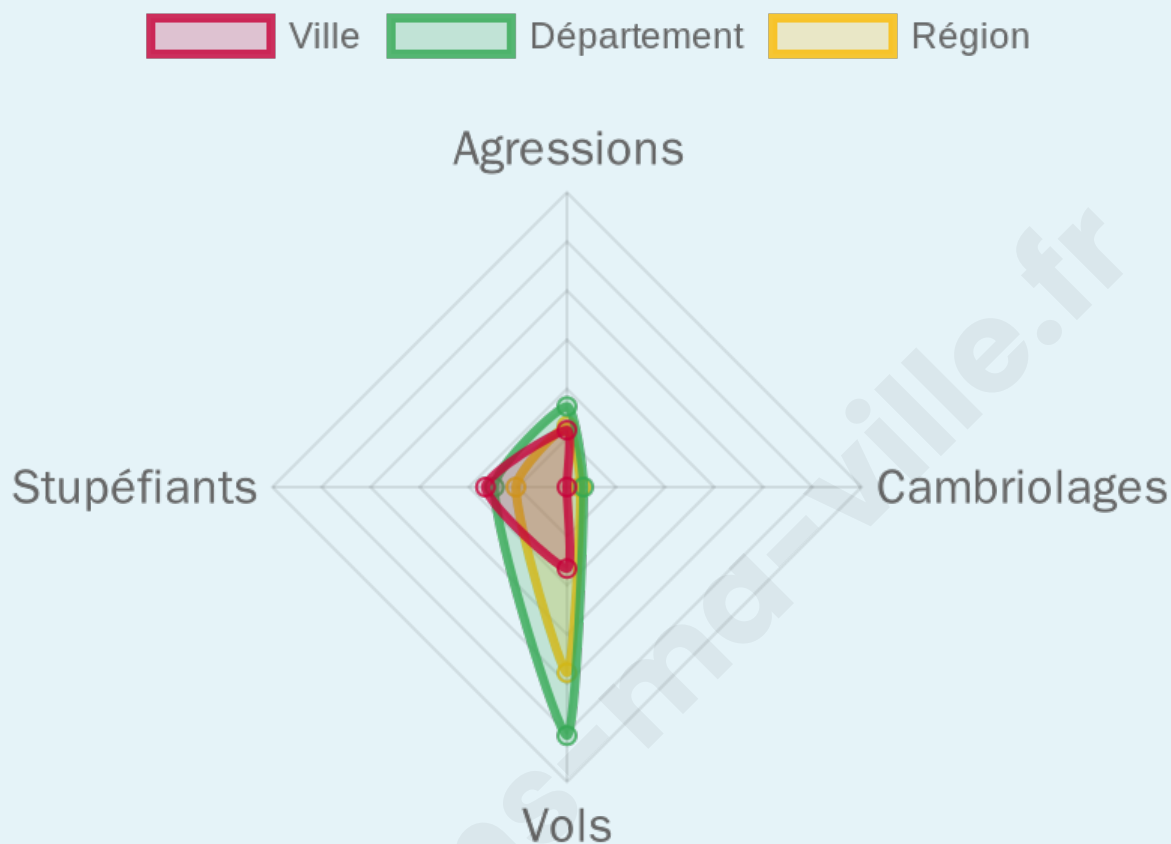
27

Evolution du nombre d'infractions



Pour comparer

(en proportion du nombre d'habitants)



Sources : Bases statistiques communale, départementale et régionale de la délinquance enregistrée par la police et la gendarmerie nationales selon les dernières parutions officielles de 2025 portant sur l'année 2024 ([data.gouv](https://data.gouv.fr)).

Agressions physiques / sexuelles : Violences sexuelles, coups et blessures volontaires intrafamiliaux, coups et blessures volontaires, autres coups, blessures volontaires et vols violents sans arme.

Cambriolages : Cambriolages de logements.

Vols : Vols avec armes, vols d'accessoires sur véhicules, vols dans les véhicules, vols de véhicules, vols sans violence contre des personnes, destructions, dégradations volontaires et escroqueries.

Stupéfiants : Trafic de stupéfiants dont (AFD) et usage de stupéfiants.

Services à la population



Commerce

Hypermarché	X Les Arcs 1km
Supermarché	X Saint-Étienne-du-Rouvray 1km
Superette	2
Boulangerie	3
Boucherie	1
Restaurant	4
Garage	4
Station-service	X Sotteville-lès-Rouen 2km
Banque	X Les Arcs 1km
La poste	10
Coiffeur	4
Tabac	1
Bars / discothèque	2
Bibliothèque	X Saint-Étienne-du-Rouvray 2km
Cinéma	X Rouen 3km
Vétérinaire	X Le Mesnil-Esnard 2km



Santé

Pharmacie	1
Hôpital	X Sotteville-lès-Rouen 3km
Laboratoire d'analyses médicales	X Le Mesnil-Esnard 2km
Etablissement pour handicapé	X Saint-Étienne-du-Rouvray 1km
EHPA	X Le Mesnil-Esnard 2km
Médecin	1
Dentiste	1
Chirurgien	1
Dermatologue	X Le Mesnil-Esnard 2km
Anesthésiste	X Rouen 4km
Gastro-entérologue	X Rouen 3km
Gynécologue	X Sotteville-lès-Rouen 2km
Cancérologue	X Rouen 4km
Neurologue	X Belbeuf 3km
Ophthalmologue	X Rouen 3km
ORL	X Le Mesnil-Esnard 3km
Cardiologue	X Saint-Étienne-du-Rouvray 3km
Pédiatre	X Le Mesnil-Esnard 2km
Pneumologue	X Rouen 3km
Psychologue	X Sotteville-lès-Rouen 3km
Radiologue	X Le Mesnil-Esnard 3km
Rhumatologue	X Rouen 4km
Sage-femme	X Le Mesnil-Esnard 2km



Éducation

Crèche	1
Ecole maternelle Public	1
Ecole maternelle Privé	X Noyers 44km
Ecole primaire Public	1
Ecole primaire Privé	X Saint-Étienne-du-Rouvray 2km
Collège Public	X Saint-Étienne-du-Rouvray 1km
Collège Privé	X Le Mesnil-Esnard 2km
Lycée Public	X Sotteville-lès-Rouen 3km
Lycée Privé	X Le Mesnil-Esnard 2km

Sources : Base Sirene des entreprises et de leurs établissements selon les dernières parutions officielles de 2025 portant sur l'année 2024 ([data.gouv](#)). Liste, localisation et tarifs des professionnels de santé selon les dernières parutions officielles de 2025 portant sur l'année 2024 ([opendatasoft](#)) et FINISS Extraction du Fichier des établissements selon les dernières parutions officielles de 2025 portant sur l'année 2024 ([data.gouv](#)). Adresse et géolocalisation des établissements d'enseignement du premier et second degrés selon les dernières parutions officielles de 2025 portant sur l'année 2024 ([data.education.gouv](#))

Villes autour de Amfreville-la-Mi-Voie

Ville	Habitants	Superficie	Pop densité	Pop active	Taux chômage	Revenu moyen	Prix immobilier
Sotteville-lès-Rouen (19 avis)	29 003	7 km ²	4 143 h/km ²	44.1%	7.3%	21 230 €/an	1 906 €/m ²
Saint-Étienne-du-Rouvray (9 avis)	29 518	18 km ²	1 640 h/km ²	38.3%	7.2%	18 910 €/an	1 719 €/m ²
Belbeuf (3 avis)	2 264	6 km ²	377 h/km ²	46.3%	2.4%	30 040 €/an	2 429 €/m ²
Le Mesnil-Esnard (7 avis)	8 177	5 km ²	1 635 h/km ²	41.3%	3.9%	28 210 €/an	2 572 €/m ²
Bonsecours (5 avis)	6 442	3 km ²	2 147 h/km ²	41.6%	3.7%	26 900 €/an	2 097 €/m ²
Saint-Aubin-Épinay (1 avis)	1 021	9 km ²	113 h/km ²	47.5%	4.2%	26 210 €/an	2 363 €/m ²
Saint-Léger-du-Bourg-Denis (2 avis)	3 633	2 km ²	1 817 h/km ²	49.5%	4.6%	24 510 €/an	2 040 €/m ²
Rouen (187 avis)	117 662	21 km ²	5 603 h/km ²	47.5%	7.7%	21 330 €/an	2 483 €/m ²
Franqueville-Saint-Pierre (6 avis)	6 171	8 km ²	771 h/km ²	44%	3.5%	28 970 €/an	2 434 €/m ²
Saint-Aubin-Celloville (1 avis)	1 173	6 km ²	196 h/km ²	48.7%	3%	26 240 €/an	1 977 €/m ²
Darnétal (17 avis)	9 566	4 km ²	2 392 h/km ²	46.5%	7.6%	19 340 €/an	1 801 €/m ²
Gouy	888	5 km ²	178 h/km ²	53.5%	3.4%	28 970 €/an	2 383 €/m ²
Le Grand-Quevilly (10 avis)	25 789	11 km ²	2 344 h/km ²	43.6%	6%	20 510 €/an	2 237 €/m ²
Boos (1 avis)	3 975	14 km ²	284 h/km ²	50%	3.8%	25 620 €/an	1 988 €/m ²
Petit-Couronne (6 avis)	8 683	12 km ²	724 h/km ²	45.8%	7.8%	21 220 €/an	1 708 €/m ²

Avis sur la ville de Amfreville-la-Mi-Voie



Moyenne par critère



Villes autour de Amfreville-la-Mi-Voie

Ville	Note globale	Sécurité	Éducation	Sport Loisir	Environnement	Vie pratique
Sotheville-lès-Rouen (19 avis)	3.4	2.9	3.6	4.2	2.2	3.9
Saint-Étienne-du-Rouvray (9 avis)	2.3	1.7	2.6	2.6	1.9	3.0
Belbeuf (3 avis)	4.5	4.3	4.3	4.3	4.7	4.7
Le Mesnil-Esnard (7 avis)	4.4	4.4	4.6	4.3	4.0	4.6
Bonsecours (5 avis)	4.8	5.0	4.8	4.6	5.0	4.6
Saint-Aubin-Épinay (1 avis)	3.4	4.0	3.0	4.0	5.0	1.0
Saint-Léger-du-Bourg-Denis (2 avis)	3.5	4.5	3.5	2.5	4.5	2.5
Rouen (187 avis)	3.2	3.0	3.6	3.4	2.6	3.4
Franqueville-Saint-Pierre (6 avis)	4.1	3.8	4.0	3.8	4.5	4.2
Saint-Aubin-Celloville (1 avis)	4.8	5.0	5.0	4.0	5.0	5.0
Darnétal (17 avis)	2.9	2.1	2.6	3.1	3.1	3.5
Gouy	-	-	-	-	-	-
Le Grand-Quevilly (10 avis)	3.5	3.1	3.9	4.0	2.9	3.5
Boos (1 avis)	3.0	4.0	4.0	2.0	2.0	3.0
Petit-Couronne (6 avis)	4.0	3.8	4.3	4.5	3.7	3.8



Vous aimez votre ville ? Notez-la !

Et faites-nous part de vos remarques constructives



Avec

BIEN dans
ma **VILLE** 